

REPUBLICQUE RWANDAISE



PREFECTURE DE GITARAMA

Sous-Préfecture de Ruhango

COMMUNE TAMBWE

**MONOGRAPHIE DE LA COMMUNE
TAMBWE**

Année 1988

REPUBLIQUE RWANDAISE

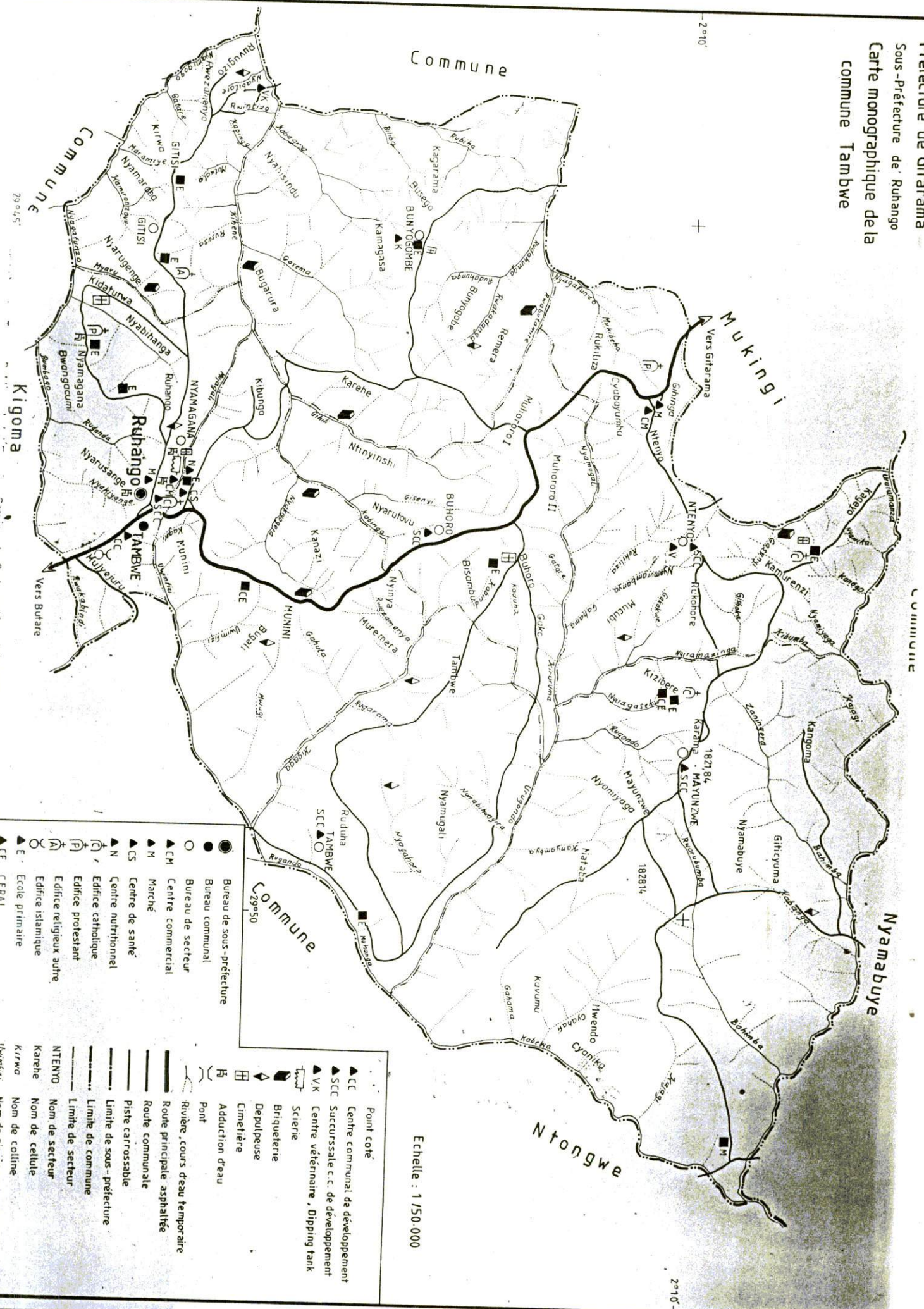


PREFECTURE DE GITARAMA
Sous-Préfecture de Ruhango
COMMUNE TAMBWE

**MONOGRAPHIE DE LA COMMUNE
TAMBWE**

Année 1988

Préfecture de Gitarama
 Sous-Préfecture de Ruhango
 Carte monographique de la
 Commune Tambwe



Echelle : 1/150.000

- | | |
|-------|----------------------------------|
| ▲ CC | Point coté |
| ▲ SCC | Centre communal de développement |
| ▲ VK | Succursale c.c. de développement |
| ▲ | Centre vétérinaire, Dipping tank |
| ▲ | Scierie |
| ▲ | Briquetterie |
| ▲ | Depulpeuse |
| ▲ | Cimetière |
| ▲ | Adduction d'eau |
| ▲ | Pont |
| ▲ | Rivière, cours d'eau temporaire |
| ▲ | Route principale asphaltée |
| ▲ | Route communale |
| ▲ | Piste carrossable |
| ▲ | Limite de sous-préfecture |
| ▲ | Limite de commune |
| ▲ | Limite de secteur |
| ▲ | Nom de secteur |
| ▲ | Nom de cellule |
| ▲ | Nom de colline |
| ▲ | Nom de rivière |

S O M M A I R E

- Préface

- I- PRESENTATION DE LA COMMUNE..... 1

1.1. Réalités naturelles

1.1.1. Situation géographique

1.1.2. Climat et aspects saisonniers

1.1.3. Relief

1.1.4. Réseau hydrologique 2

1.1.5. Sol

1.1.6. Végétation

1.1.7. Faune

1.2. Aspects institutionnels

1.2.1. Organisation administrative

1.2.2. Organisation politique..... 4

1.2.3. DES organes du M R N D dans le secteur et la Cellule

-II- APPAREIL SOCIAL..... 6

2.1. Population

2.1.1. Données démographiques

2.1.2. Mentalités, coutumes et traditions..... 13

2.1.3. Religion

2.1.4. Habitat..... 13

2.2. Emploi.

2.3. Enseignement..... 14

2.3.1. Enseignement pré-scolaire

2.3.2. Enseignement primaire, post-primaire, secondaire et Supérieur

2.4. Santé 16

2.5. Service Social 17

2.5.1. Le CCDFP et ses Succursales

2.5.2. Le Centre nutritionnel de KIBINGO..... 19

2.6. Organisation judiciaire

2.7. Encadrement de la jeunesse et des coopératives..... 20

2.7.1. Problèmes et perspectives de la jeunesse

2.7.2. Des coopératives et du Mouvement Associatifs

2.8. Sports et loisirs..... 22

2.8.1. Sports

2.8.2. Equipement et Instruments culturels..... 23

... / ...

III - <u>APPAREIL ECONOMIQUE</u>	24
3.1. <u>Agricultures</u>	
3.1.1. Statistiques sur la population agricole par superficie et production agricoles.	
3.1.2. Répartition des terres par vocation.....	25
3.1.3. Cultures vivrières, fruitières et potagères	
3.1.4. Cultures fruitières	28
3.1.5. Cultures industrialisées	
3.1.6. Système de Culture.....	29
3.1.7. Protection et conservation des sols	
3.2. <u>Elevage</u>	30
3.2.1. Patûrage et culture fourragère	
3.2.2. Le cheptel.....	31
3.2.3. Mode d'élevage.....	33
3.2.4. Etat sanitaire du cheptel	
3.2.5. De la commercialisation des produits de l'Elevage.....	34
3.3. <u>Industrie, Mines et Artisanat.</u>	
3.6. Commerce.....	36
3.7. Voies de Communication.....	37
3.7.1. Routes	
3.7.2. Postes et Téléphones.....	39
3.7.3. Postes de radio récepteurs	
3.8. <u>Energie et Eau</u>	
3.9. <u>Toursime et Hotellerie</u>	40
3.10. <u>Services bancaires</u>	
3.11. <u>Finances communales</u>	
3.11.1. Situation générale des finances communales	
3.11.2. Impôts.....	41
3.11.3. Umuganda.....	43
IV - <u>PROJETS REALISES ET PROGRAMMES</u>	44
C O N C L U S I O N.....	47

- PREFACE

Le présent document a pour but de mettre à la disposition du public intéressé par la vie des communes rwandaises, une Monographie de la commune TAMBWE, entité administrative créée par la loi du 15 Avril 1963 portant sur l'organisation territoriale de la République Rwandaise.

Sans prétendre que ce travail soit à mesure d'épuiser le sujet traité, il relate les aspects naturels et socio-économiques.

Outre un aperçu général de l'année écoulée (1988), le lecteur se fera une idée des stratégies menées par la commune et des difficultés rencontrées dans son effort de développement.

Le dernier chapitre traitant des projets réalisés ou programmés en est un reflet.

Nulle oeuvre n'étant parfaite, nous remercions d'avance quiconque apportera des corrections ou des enrichissements au présent ouvrage.

Nous tenons enfin à remercier tous nos bienfaiteurs, tous ceux qui de près ou de loin se soucient du développement intégral de notre commune.

TAMBWE, le 22/06/1989

Le Bourgmestre de la Commune

HABIYAKARE Alphonse.

I. PRESENTATION DE LA COMMUNE.

1.1. REALITES NATURELLES.

1.1.1. Situation géographique.

La commune TAMBWE se situe dans la partie méridionale de la préfecture GITARAMA et du pays. Elle se trouve à 25,1 Km du chef-lieu de cette préfecture et abrite le siège de la sous-préfecture RUHANGO qui regroupe les communes KIGOMA, NTONGWE et TAMBWE.

Le bureau communal se trouve également au Sud, à plus ou moins 130 m de la route asphaltée.

Par rapport aux autres communes voisines,

TAMBWE est limitée:

- au Nord par la commune NYAMABUYE
- au Nord Ouest par la commune MUKINGI
- au Sud Ouest par la commune KIGOMA
- au Sud et à l'Est par la commune NTONGWE.

1.1.2. Climat et Aspects Saisonniers.

La commune connaît un climat généralement tempéré. Il est caractérisé par quatre saisons à savoir:

- La petite saison de pluies: de septembre à décembre.
- La petite saison sèche : de décembre à février.
- La grande saison de pluies: de février à mai.
- La grande saison sèche : de mai à septembre.

La durée de ces saisons est cependant changeante, ce qui a parfois comme conséquence une maigre récolte puisque les agriculteurs ne s'attendent pas aux caprices.

La pluviosité se chiffre à \pm 1100 mm par an tandis que la température moyenne est de 23° C.

1.1.3. Relief:

Sise dans la région du plateau central, le relief de la commune TAMBWE est constitué par de petites collines ondulées qui s'élèvent de l'Ouest à l'Est. L'altitude moyenne est de 1650 m et le point culminant (Mont MAYUNZWE) a environ 1800 m d'altitude. Il y a en outre des vallées et plaines maraîchageuses dont RUGONDO, KIHENE, NYAGAFUNZO, NYAMIGOGO, NYIRAKIYANGE, AKABWIRWA et MUHANGA.

... / ...

1.1.4. Réseau hydraulique:

Il n'y a ni lac ni rivière en commune TAMBWE. Il existe deux cours d'eau seulement à savoir AKABEBYA et URURUMANZA faisant frontière au Nord-Est avec la commune NYAMABUYE et la commune NTONGWE au Sud-Est. Ces cours d'eau sont saisonniers, leur débit varie selon les saisons.

1.1.5. Sol:

Le sol est en grande partie argilo-sablonneux, les hautes collines de MAYUNZWE sont couvertes d'un sol latéritique auquel s'adaptent uniquement quelques sortes d'arbres.

1.1.6. Végétation:

Il n'y a pas ni forêt ni savane arborée si non des boisements artificiels qui prennent au fur des années une grande importance, surtout grâce aux journées nationales de l'arbre. L'eucalyptus, le cyprès et le grévilléa ainsi que les arbres fruitiers à savoir les avocats, les papayers et goyaviers sont respectivement les essences dominants. D'autres grands types de couvert végétal sont des cultures vivrières adaptées à l'écologie de la région argilo-sablonneux c-à-d les bananiers, le manioc, les patates douces et les haricots.

Quant à la végétation naturelle, il reste simplement de l'hyperrania (umukenke) à quelques endroits. Par l'action intense de l'agriculture, cette végétation tend à disparaître complètement.

1.1.7. Faune:

La végétation de la commune TAMBWE ne favorise pas la prolifération de la faune.

1.2. ASPECTS INSTITUTIONNELS.

1.2.1. Organisation administrative: Organes communaux.

- Le Bourgmestre est le Responsable du Mouvement Révolutionnaire Nationale pour le Développement (MRND) dans la commune. Il est nommé par le Président de la République sur proposition du Ministre ayant dans ses attributions l'intérieur.

De la fusion des communes en 1963 jusqu'à nos jours, trois bourgmestres se sont succédés comme suit:

<u>Nom du Bourgmestre</u>	<u>Date d'élection ou nomination</u>	<u>Date de remplacement</u>
- BUGIRIMFURA Epaphrodite	! 18/08/1963	! 12/12/1967
- MULINDABYUMA Nassan	! 18/07/1967	! 18/03/1985
- HABIYAKARE Alphonse	! 18/03/1985	! à nos jours

... / ...

En cas d'absence ou empêchement motivé, le Bourgmestre se fait remplacer par le Conseiller suppléant qu'il désigne.

- Le conseil communal est composé de 9 membres: qui en est Le Bourgmestre qui en est Président et les conseillers des huit secteurs administratifs que comporte la commune TAMBWE à savoir BUHORO, BUNYOGOMBE, GITISI, MAYUNZWE, MUNINI, NTENYO, NYAMAGANA et TAMBWE.

En ce qui concerne ses attributions, le conseil communal est globalement chargé des affaires de la commune. Par leurs délibérations, les conseillers communaux édictent les règlements communaux en matière d'administration. Le Développement global de la commune est la tâche des conseillers et le Bourgmestre qui, d'une manière générale, est chargé d'exécuter les décisions de ce conseil communal.

- La Commission technique de la commune TAMBWE est composée de dix membres choisis en fonction de leurs compétences dans les domaines divers: économique, social, culturel, technique,...

Les membres de cette commission technique sont nommés par le Ministre ayant l'intérieur dans ses attributions sur proposition du Bourgmestre et après avis du Préfet de Préfecture. Sa raison d'être est celle d'aider le Bourgmestre et le conseil communal de Développement dans la conception, l'évaluation et l'élaboration des projets de développement ainsi que dans la recherche des financements.

- Le Conseil communal de Développement:

Est composé par le Bourgmestre qui en est Président, les conseillers communaux, les membres de la commission technique ainsi que les chefs des services de la commune à savoir en principe: le Fonctionnaire Assistant, l'Agronome, le Responsable du CCDFP, le Vétérinaire, le Comptable, l'Encadreur de la Jeunesse et du Mouvement associatif, le Brigadier, le Président du Tribunal de Canton, le Titulaire de la formation médicale, l'Inspecteur du secteur scolaire, l'Inspecteur de la Police Judiciaire.

Le Conseil communal de Développement est l'organe de liaison entre la commune et les autorités responsables de la planification. Il a en effet comme mission:

- L'évaluation des réalisations des projets entrepris et
- L'adoption des nouveaux projets.

... / ...

1.2.2. Organisation politique: organes du M R N D.

- Le Comité Communal est composé par le Responsable du M R N D dans la commune (le Bourgmestre), les membres de la Commission technique ainsi que quelques personnalités élues par le Congrès communal (Organe suprême du M R N D dans la commune).

Ces dernières sont élues pour un mandat de 5 ans renouvelables et leur nombre est égal à celui des membres de la Commission technique.

Le Comité communal veille à l'application des décisions des instances supérieures et politiques, et examine toutes les questions intéressant la vie de la commune sur le plan politique, économique, social et culturel.

- Le Congrès communal, l'organe suprême du M R N D dans la commune, est composée de 81 membres dont:

- 21 membres du Comité communal,
- 8 Responsables des comités de secteur,
- 39 Responsables des comités de cellule,
- 13 chefs des services de la commune.

Le Congrès communal traite toutes les questions intéressant la commune et se prononce sur les rapports relatifs aux réalisations et à la vie du Mouvement dans la commune.

1.2.3. Des organes du Mouvement dans le secteur et la Cellule:

Les organes du Mouvement de la cellule sont:

- L'Assemblée de cellule (50 à 100 familles)
- Le Comité de cellule constitué de cinq membres élus pour un mandat de cinq ans renouvelables, fonctionnant sous la responsabilité du candidat qui a obtenu le plus de voix (Responsable de cellule).

Les organes du Mouvement de secteur sont:

- L'Assemblée de secteur composée du Responsable du Mouvement dans le secteur qui est le Conseiller de secteur, de tous les membres des comités de cellules du secteur ainsi que les agents responsables des services techniques travaillant dans le secteur.
- Le Comité de secteur dont les membres sont: Le Conseiller communal du secteur, tous les Responsables des comités de cellules et tous les agents responsables des services techniques oeuvrant dans le secteur. Le Comité de secteur veille à l'application des décisions des instances du Mouvement qui lui sont supérieures.

Il est à noter que la commune et le secteur comprennent respectivement autant de secteurs et des cellules que de besoin. Ainsi la commune TAMBWE comprend huit (8) secteurs administratifs et trente neuf (39) cellules ordinaires comme détaillé ci-après:

Commune	Secteur	Superficie (Ha)	Cellule
TAMBWE	-BUHORO	950 Ha	- BUHORO
			- NYARUTOVU
			- MUHORORO I
			- MUHORORO II
			- NTINYINSHI
	-BUNYOGOMBE	1654 Ha	- BUNYOGOMBE
			- BUGARURA
			- BUSEGO
			- NYABISINDU
			- KAREHE
			- REMERA
	-GITISI	649 Ha	- GITISI
			- RUVUGIZO
			- NYAMARABA
			- NYARUGENGE
	-MA YUNZWE	3046 Ha	- MA YUNZWE
			- MWENDO
			- MATABA
			- KANGOMA
			- KIZIBERE
		- GITICYUMA	
-MUNINI	1299 Ha	- MUNINI	
		- KANAZI	
		- KIBINGO	
		- BUGALI	
		- MUREMERA	
		- NYINYA	
-NTENYO	1292 Ha	- NTENYO	
		- KAMURENZI	
		- KAGEYO	
		- MUCUBI	
		- RUKILIZA	

... / ...

TAMBWE	! - NYAMAGANA	! 692 Ha	! - NYAMAGANA
	!	!	! - NYARUSANGE
	!	!	! - NYABIHANGA
	!	!	! - RUHANGO
	! - TAMBWE	! 1122 Ha	! - TAMBWE
	!	!	! - NYAMUGALI
	!	!	! - RUDUHA
<hr/>			
	! COMMUNE	! 10.704 Ha	!
<hr/>			

N.B.: Ces superficies en Ha par secteur ont été calculées par le Laboratoire cartographie de NYAKINAMA.

Il faut noter en conséquence que la superficie totale de la commune est de 107 Km² au lieu de 100 Km² comme stipulé dans les précédentes éditions de cette monographie.

II. APPAREIL SOCIAL.

2.1. POPULATION.

2.1.1. Données démographiques:

- Le Recensement communal 1988 montre que la commune TAMBWE est peuplée par 38.901 habitants sur une superficie de 107,04 Km²; soit une densité de 363 habitants/Km². Cette population se répartie dans les secteurs de la façon suivante:

... / ...

Effectif de la Population par Secteur, sexe et ethnie.

Secteur	Effectif de la population											
	Population totale		HUTU		TUTSI		TWA		NATURALISE			
	Total	Masc	Fém	Masc	Fém	Masc	Fém	Masc	Fém	Masc	Fém	
BUHORO	4276	1967	2309	1854	2180	45	53	65	76	3	10	
BUNYOGOMBE	5722	2776	2946	2545	2686	164	187	67	73	0	10	
GITISI	3759	1713	2046	1476	1754	173	212	64	80	0	10	
MAYUNZWE	7455	3594	3861	3388	3612	138	164	68	85	0	10	
MUNINI	5323	2428	2895	2186	2604	138	178	104	113	0	10	
NJANYO	4145	1946	2199	1710	1893	149	203	87	103	0	10	
NYAMAGANA	4476	2150	2326	1913	21051	155	127	82	94	0	10	
TAMENTE	3745	1725	2020	1623	1892	52	69	50	59	0	10	
TOTAL	38901	18291	20602	16695	18726	1014	1193	587	683	3	10	

Pourcentage

- Population masculine = 47 %
- Population féminine = 53 %
- Population Hutu = 91 %
- Population Tutsi = 5,67 %
- Population Twa = 3,26 %
- Population Naturalisé = 0,007 %

... / ...

- Le Peuplement.

Sur base du Recensement communal, l'accroissement démographique de la commune TAMBWE est très ascendant. Le tableau et les pyramides des âges qui suivent le montrent.

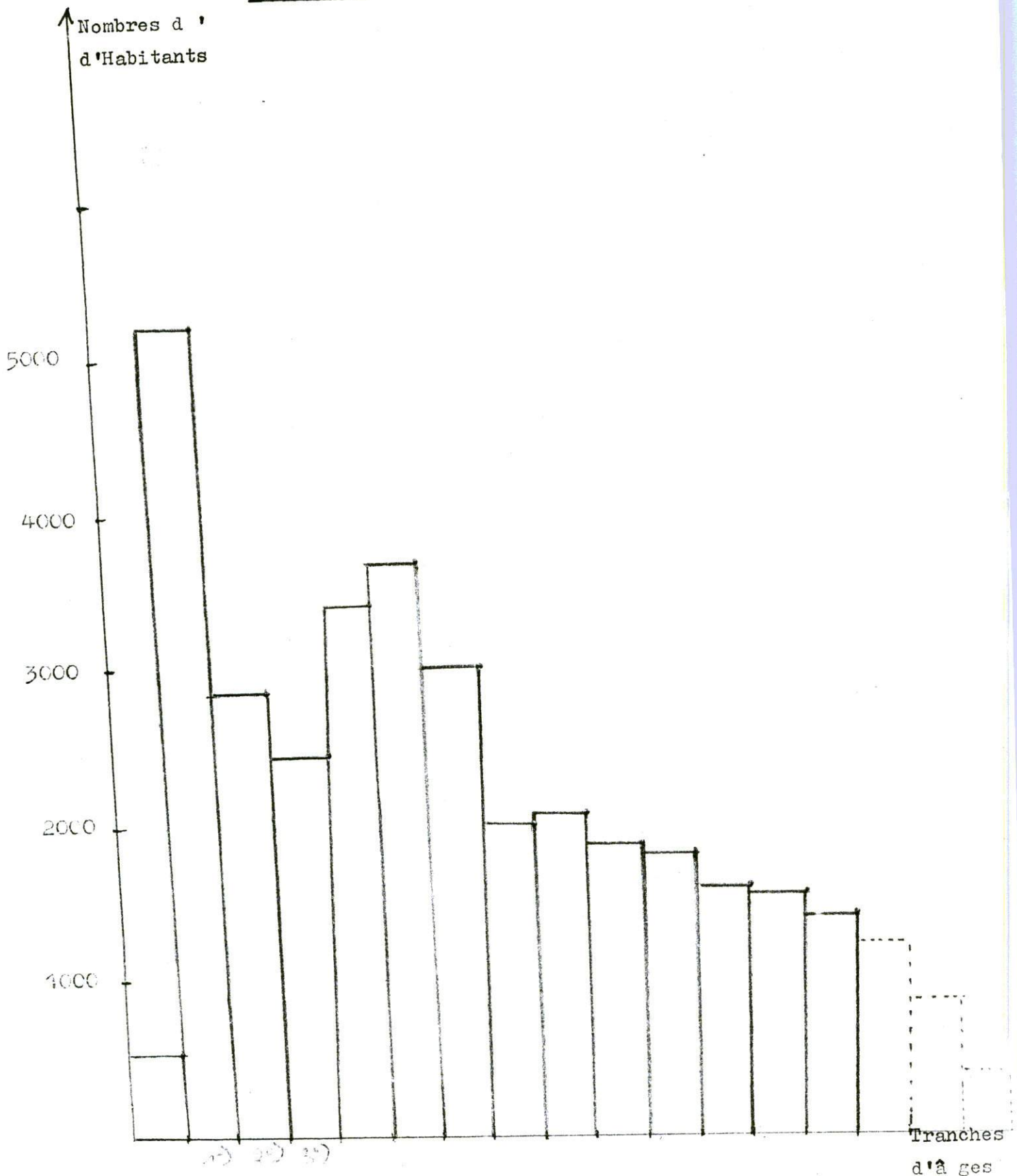
<u>Année</u>	<u>Population totale</u>
1978	31.805
1979	32.126
1980	32.509
1981	33.057
1982	33.478
1983	33.949
1984	34.662
1985	35.364
1986	35.853
1987	36.785
1988	38.901

- Structure de la Population par tranche d'âge.


<u>Tranche d'âge</u>	<u>Masculin</u>	<u>Féminin</u>	<u>Total</u>	<u>Pourcentage</u>
- 1	297	275	572	1
1°) 1 - 5 ans	2666	2622	5288	14
2°) 6 - 10 ans	1134	1674	2808	7
3°) 11 - 15 ans	1058	1384	2442	6
4°) 16 - 20 ans	1641	1891	3532	9
5°) 21 - 25 ans	1860	2038	3898	10
6°) 26 - 30 ans	1457	1552	3009	8
7°) 31 - 35 ans	898	1183	2081	5
8°) 36-40 ans	974	1186	2160	6
9°) 41 - 45 ans	906	986	1888	5
10°) 46 - 50 ans	740	1110	1850	5
11°) 51 - 55 ans	798	891	1689	4
12°) 56 - 60 ans	783	900	1683	4
13°) 61 - 64 ans	716	690	1406	4
65 et plus	2371	2224	4595	12
T O T A L	18.299	20.602	38.901	100

... / ...

-Pyramide des âges des deux sexes selon la structure d'âges précédente.

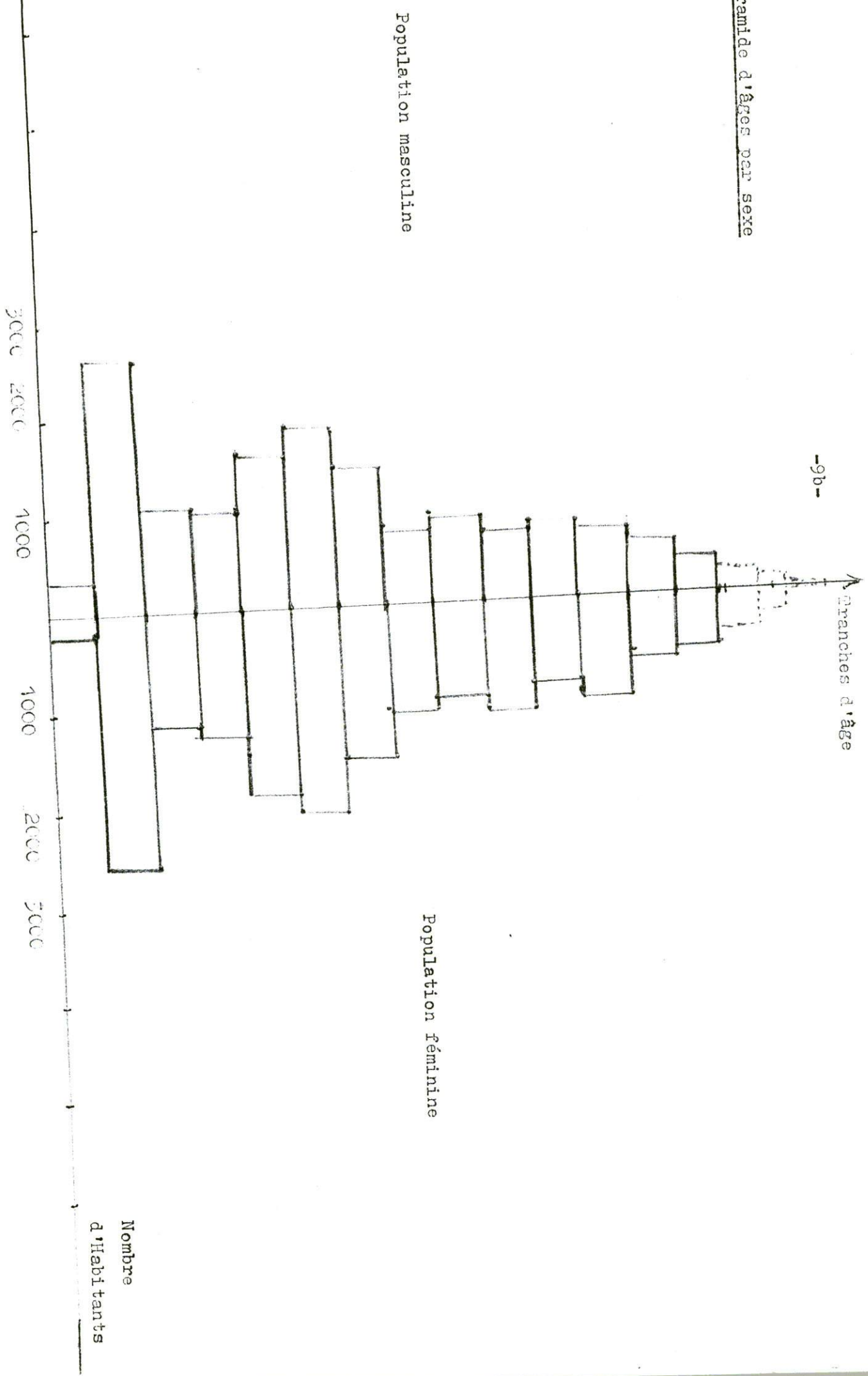



Note: Selon les données des services des Statistiques, les populations des personnes âgées de plus de 64 ans ne sont pas dénombrées d'une façon précise par tranche d'âge. Raison pour laquelle la pyramide ne s'arrête qu'à la tranche de 61-64 ans. Les pointillets imagent ces populations non précises, qui vont en diminuant sans doute jusqu'à 0.



- Pyramide d'âges par sexe

-9b-





- Ressortissants des pays limitrophes et autres par nationalité et groupe professionnel.

Nationalité	Etat	Entreprises et sociétés	Religions	Agriculteurs	Artisans	Eleveurs	Commerce	Domes- tiques	Etudiants	Sans profession	Total	
Sexe	M	F	M	F	M	F	M	F	M	F	M	F
Burundaise	3	1	1	1	1	1	3	1	3	3	74	48
Ugandaise												5
Zairoise												1
Polonaise												6

... / ...

2.1.2. Mentalités, Coutûmes et Traditions

Au même rythme que le développement du pays, les mentalités et les coutûmes changent quelque peu. Les mentalités qui se rapportent à la vie citadine affectent une partie de la population habitant les centres de négoce à savoir RUHANGO et NTENYO.

Aussi, les manières de faire en même l'état d'esprit des gens ne manquent pas à manifester quelques changements sous l'influence des religions apportées.

L'organisation coutumière et sociale des habitants de la commune fait preuve du caractère générale des rwandais marqué par le bon accueil envers les visiteurs, l'entraide,.....

Cette dernière est effective surtout à travers le transport des malades sur les civières, l'enterrement des défunts, les travaux de champ en commun,.....

2.1.3. Religion:

A la fin de l'exercice 1988, on enregistre un total de 24 lieux de culte et un effectif de 28.033 adeptes des différentes religions présentes dans la commune TAMBWE. Voici le tableau indiquant le nombre de lieux de culte et adeptes par secteur et par religion:

Secteur	Nombre de lieux de culte					Effectif d'adeptes				
	Catho- liques	Protes- tants	Adven- tistes	Musul- mans	Autres	Catho- liques	Protes- tants	Adven- tistes	Musul- mans	Autres
BUHORO	-	2	1	-	-	1640	700	172	25	1769
BUNYOGOMBE	-	1	3	-	-	2982	620	350	152	1618
GITISI	-	-	1	-	-	1004	316	721	5	1713
MAYUNZWE	1	3	1	-	-	5094	480	242	10	1629
MUNINI	1	1	2	-	-	2123	389	431	52	2328
NTENYO	-	-	1	-	-	3020	354	210	35	526
NYAMAGANA	-	1	1	1	1	1143	1290	775	791	477
TAMBWE	-	2	-	-	-	1884	900	103	20	838
COMMUNE	2	10	10	1	1	18890	5049	3004	1090	10868

... / ...

2.1.4. Habitat:

De la population totale de la commune, la population rurale constitue 94% et elle est sédentaire, vivant de l'exploitation des propriétés agricoles. L'habitat est dispersé partout dans la commune à part dans les centres de négoce à savoir RUHANGO et NTENYO où il est groupé avec comme activités principales: le commerce et l'artisanat.

Les matériaux de construction sont les briques adobes ou les briques cuites, les tuiles ou tôles pour la majorité des maisons. On trouve aussi quelques maisons en bois avec toiture de tôles ou tuiles. Encore plus rarement on trouve des maisons en bois et en forme circulaire avec toiture en paille. L'objectif est de réduire ces dernières à zéro dans le cadre de l'amélioration de l'habitat.

Voici les chiffres y relatifs: 1. Selon la construction des murs

Total des maisons	Bois	Briques adobes	Briques cuites
11.608	6.906	4.630	72

2. Selon la toiture

Total des maison	Paille ou chaumes	Tôles	Tuiles
11.608	740	796	10.072

L'habitat en paille ou chaume pour lequel l'objectif et de le diminuer le plus possible représente actuellement 6%. On constate également qu'au niveau de la construction des murs, les maisons en bois cèdent le pas aux maisons en briques adobes et cuites.

2.2. EMPLOI.

Répartition de la population par groupe professionnel:

	M	F	Total
1. <u>ETAT</u> : Tout agent de l'Etat payé par lui et recensé dans la commune.	118	42	160
2. <u>ENTREPRISES ET SOCIETES</u> : Tout agent travaillant dans une entreprise ou société et recensé dans la commune.	55	13	68
3. <u>COMMUNE</u> : Tout agent de la commune payée par elle et y recensé.	41	5	46
4. <u>RELIGION</u> : Toute personne occupée à une activité religieuse et recensée dans la commune.	29	8	37

... / ...

5. <u>Agri-Eleveurs</u> : Les agriculteurs à la fois éleveurs recensés dans la commune.	1	9824	12914	122738
6. <u>Artisanat</u> : Les artisans recensés dans la commune	1	555	116	671
7. <u>Commerce</u> : Les commerçants et leurs agents recensés dans la commune.	1	240	6	246
8. <u>Domestiques</u> : Recensés dans la commune.	1	130	104	234
9. <u>Etudiants</u> : - au primaire	1	2572	2735	15307
- au CERAI	1	101	105	206
- au Secondaire	1	116	98	214
- au Supérieur	1	19	6	25
10. <u>Sans profession + autres</u> :	1	4499	4450	18949
T O T A L		18299	20602	138901

2.3. ENSEIGNEMENT.

2.3.1. Enseignement pré-scolaire:

L'Ecole maternelle de RUHANGO compte actuellement dix sept (17) enfants dont 10 garçonnets et 7 fillettes. Les parents membres fondateurs de l'Association donnent une cotisation de 1.400 FRW par trimestre tandis que les non-membres donnent 1.600 FRW par trimestre.

Le grand problème qu'éprouve l'Association est de ne pas posséder ses propres locaux vu que les frais de loyer qui s'élèvent à 5.000 FRW /Mois s'avèrent lourds.

2.3.2. Enseignement primaire et post-primaire, Secondaire et Supérieur.

SECTEUR	Direction Scolaire	Centre Sc. Primaire	CERAI	Enseignant au primaire + CERAI	Elèves au primaire + CERAI	Promotion au CERAI 1988	Ecoles Secondaire	Etudiants au Secondaire	Promotion au Secondaire 1988	Etudiants au Supérieur	Promotion au Supérieur 1988
BUHORO	1	1	1	6	430	6	1	15	3	1	1
BUNYOGOMBE	1	1	1	23	870	9	1	33	5	5	1
GITISI	1	2	1	13	342	5	1	39	6	5	1
MA YUNZWE	1	1	1	16	1040	12	1	32	3	1	1
MUNINI	1	1	1	16	620	17	1	21	3	3	1
NTENYO	1	1	1	8	720	11	1	16	1	1	1
NYAMAGANA	1	1	1	13	640	6	1	40	8	6	2
TAMBWE	1	1	1	9	585	8	1	18	3	3	1
COMMUNE	13	9	2	104	5307	74	1	214	32	25	4

... / ...

- Enseignement primaire et post-primaire:

La commune TAMBWE partage toujours la même inspection de secteur scolaire avec la commune voisine de MUKINGI. Il est souhaité que la commune ait une inspection à elle seule pour alléger les travaux de l'Inspecteur de secteur. Cela permettrait sans doute un meilleur encadrement des centres scolaires. Ces derniers sont au nombre de 9 et sont répartis en trois directions scolaires: KIZIBERE, NYAMAGANA et RUHANGO. Nous comptons au total 95 classes. Parmi les neuf centres scolaires, huit appartiennent à l'Eglise Catholique tandis qu'il existe à GITISI un centre scolaire privé appartenant aux adventistes.

Il faut noter que le deuxième centre scolaire de GITISI appartenant aux Catholiques se trouve dans un état très défectueux et ne dispose pas d'un atelier pour l'initiation des élèves à l'enseignement technique.

Les CERAI (Centres d'enseignement rural et artisanat intégré) sont au nombre de deux: CERAI KIZIBERE et CERAI TAMBWE. Tous les deux sont mixtes depuis 1987.

- Enseignement Secondaire:

Au cours de cette année a été ouverte.

1. ECOLE TECHNIQUE INDANGABUREZI DE RUHANGO.

L'idée de la fonder étant lancée en 1986 par les parents des communes MUKINGI, TAMBWE, KIGOMA et NTONGWE, elle a ouvert ses portes en date du 10/10/1988. Elle a commencé avec deux filières: L'ELECTRICITE et L'ECONOMIE-STATISTIQUE.

La première compte 29 élèves et la deuxième compte 20 élèves. Le total des élèves s'élève donc à 49 dont 29 garçons et 20 filles provenant de tous les coins du pays. Le staff de l'école est composé de six personnes dont le Directeur, quatre professeurs et une Secrétaire- dactylographe. Même si l'école est du système d'externat, les filles sont hébergées par la Congrégation des Soeurs Pallottines qui a aménagé un home à proximité de l'Ecole tandis que les garçons se débrouillent pour habiter près de l'Ecole.

Il faut signaler que cette Ecole a le caractère de groupe scolaire par ce qu'on compte démarrer au fur et à mesure d'autres filières envisagées à savoir la Plomberie, la Menuiserie, la topographie,...

... / ...

2.4. SANTE.

- Tableau indicatif des infrastructures sanitaires et état sanitaire de la population.

Secteur	Centre Hospitalier	Centre de santé	Dispensaire	Centre nutritionnel	Pharmacie	Latrines publiques
BUHORO	-	-	-	-	-	8
BUNYOGOMBE	-	-	-	-	-	16
GITISI	-	-	-	-	-	5
MAYUNZWE	-	-	-	-	-	1
MUNINI	-	1	-	1	-	8
NTENYO	-	-	-	-	-	2
NYAMAGANA	-	-	-	-	2	4
TAMBWE	-	-	-	-	-	1
COMMUNE	-	1	-	1	2	45

De ce tableau on déduit que la commune TAMBWE est pauvre en infrastructures sanitaires. Les centres hospitaliers les plus proches sont celui de KABGAYI et de NYANZA qui se situe respectivement à 22 Km et + 21 Km. Le Centre de santé et le centre nutritionnel mentionnés sont tenus par la Congrégation des Soeurs Pallottines. Suffisamment équipé, le Centre de Santé à la capacité d'accueil moyenne d'environ 150 personnes/jour tandis que 48 malades peuvent y être hospitalisés. Quant on personnel de ce Centre de Santé, il reste changeant vu que la plupart travaille sans contrat ni garantie. On compte actuellement 19 employés dont 5 seulement sont qualifiés.

Par ailleurs, ce centre de Santé se situe presque à l'extrémité méridionale de la commune si bien toute la population de la commune n'est pas desservie par le dit centre de santé. Il est par ce fait envisagé de construire un deuxième centre de santé à KIZIBERE dans le secteur MAYUNZWE devant desservir les populations des secteurs MAYUNZWE, NTENYO, TAMBWE ainsi que celle des communes voisines. Le devis s'élevant à 32 millions de FRW le problème de fonds se pose, mais des contacts avec le Diocèse de KABGAYI ont été menés en vue de trouver des bailleurs de fonds.

Deux pharmacies privées (SOSAPHAR et PHARMAR) se situent au Centre de RUHANGO. Ces dernières subviennent aux besoins des populations des communes TAMBWE et KIGOMA en particulier.

... / ...

2.5. SERVICE SOCIAL.

Dans ce cadre, la commune dispose d'un Centre Communal de Développement et de Formation Permanente (CCDFP) qui siège près du bureau communal, cinq succursales à savoir NTENYO, TAMBWE, KIBINGO, NYARUTOVU et MAYUNZWE ainsi que 25 centres d'alphabétisation éparpillés dans tous les secteurs. Le centre nutritionnel de KIBINGO mentionné dans le précédent point (2.4) est également l'une des infrastructures du Service Social.

2.5.1. Le CCDFP et ses succursales.

Le CCDFP est tenu à présent par une Assistante Sociale qui en est responsable. Elle est chargée de la programmation des travaux du centre et ses succursales qui sont tenues par des monitrices sociales. La population descolarisée y apprend à lire, écrire et compter tandis que les groupes spécifiques y reçoivent plusieurs cours sur l'agriculture, l'élevage, le planning familial, l'hygiène, l'alimentation équilibrée, la santé, la juridiction,....

Cependant l'équipement fait défaut dans les succursales et centres d'alphabétisation. Les formations s'y font dans des conditions précaires, faute des maisons de formations et de l'équipement mobilier, particulièrement.

En guise d'une idée de la fréquentation du CCDFP et ses succursales, le tableau suivant se rapporte aux statistiques y relatives du quatrième trimestre de l'exercice concerné par ce document:

... / ...

Statistique de fréquentation du CCDFP et ses succursales.

Centre	Groupe	Inscrits	Présents	Absents	Abandons	Moyenne/jr	Jour de fréquentation Pdt le trimestre
CCDFP TAMBWE	- Formateurs des centres d'alphabétisation	71	151	34	-	37	4
	- Responsables des sources fontaines	256	31	225	-	31	1
	- Agri-éleveurs	80	12	68	-	12	1
	- Conseillers, Membres de Cellules, Monitrices Soc.	90	51	24	-	25	2
	- Chefs d'équipe: * hommes	182	167	91	8	83	2
	* garçons	68	21	40	7	21	1
	* filles	56	14	36	6	21	1
	Succursale - Hommes	200	113	140	3	56	2
	- Garçons	78	16	39	4	8	2
	- Filles	55	12	30	16	6	2
Succursale NYARUTOVU	- Groupe ordinaire de filles	50	193	14	-	16	12
	- Hommes	207	118	148	-	59	2
	- Garçons	68	6	50	14	6	1
	- Filles	61	5	44	12	5	1
Succursale TAMBWE	- Groupe ordinaire de filles	15	80	8	-	7	12
	- Groupe ordinaire de filles	11	86	4	-	6	12
Succursale KIBINGO	- Groupe ordinaire de filles	70	432	38	12	21	20

... / ...

2.5.2. Le Centre Nutritionnel de KIBINGO.

Le Centre Nutritionnel dont dispose la commune se trouve dans l'enceinte du centre de sante KIBINGO. Les femmes y apprennent l'alimentation équilibrée. Le régime alimentaire de notre population, voire du pays laisse beaucoup à désirer. Il s'agit donc pour la majorité du haricot, la patate douce, la banane et le manioc qui se consomme en grande partie sous forme de pâte tandis que la viande est consommée par les gens à revenus relativement élevés. On constate que le dit centre contribue à l'amélioration de l'alimentation des enfants particulièrement.

2.6. ORGANISATION JUDICIAIRE.

Le tribunal de canton est la seule instance judiciaire existant dans la commune. Il oeuvre actuellement dans les maisons du bureau de secteur NYAMAGANA qui se situe au centre de RUHANGO à plus ou moins 1 Km du bureau communal. Outre le tribunal de canton, la population de la commune TAMBWE recourt généralement au Tribunal de Première Instance de GITARAMA, à la Cour d'Appel de NYABISINDU (NYANZA) et à la Cour de Cassation quand elle doit intenter des actions en justice dans les instances supérieures. On envisage de commencer la construction du tribunal de canton tout au début de l'exercice prochain. Une parcelle est réservée à cette fin auprès du bureau communal. Le matériel à savoir une machine à écrire et le mobilier fait encore défaut tandis que le personnel et l'organisation des activités du tribunal sont satisfaisants.

Signalons qu'il y a un projet d'implanter dans notre commune la deuxième chambre du Tribunal de Première Instance. Il est envisagé qu'elle serait abritée par les maisons qui ont abrité dans le temps le bureau communal et la Sous Préfecture RUHANGO. Elles se situent dans le secteur MUNINI, Cellule MUNINI.

Il existe dans notre commune une inspection de la police judiciaire. L'IPJ (Inspecteur de la Police Judiciaire) travaille actuellement dans un local du bureau communal. Toutefois le manque du Parquet dans la commune (au centre de RUHANGO) se fait sentir par le flux des requêtes à la commune qui déborde l'IPJ et accapare beaucoup le temps du Bourgmestre au détriment d'autres actions de développement. Cela constitue un grand handicap en particulier à l'absence de l'Inspecteur de la Police Judiciaire.

... / ...

2.7. ENCADREMENT DE LA JEUNESSE ET DES COOPERATIVES

2.7.1. Problèmes et perspectives de la jeunesse:

La surpopulation et le peu des terres cultivables sont sans doute les problèmes cruciaux du pays. Il va de soi que notre commune n'en soit pas épargnée et que la jeunesse est la plus souffrante de ces problèmes et ses conséquences à savoir le sous emploi, le chômage, l'exode rural qui engendrent le banditisme.

A ce sujet en effet, la catégorie de 15 à 24 ans (âge moyen du mariage) est plus visée: les jeunes de 15 ans descolarisés ou analphabètes sont déjà confrontés au problème de l'emploi qu'ils cherchent vainement dans les centres urbains puisqu'ils n'ont bénéficié d'aucune formation professionnelle. La jeunesse cible de ce problème a toujours tendance de fuir la campagne afin de trouver une vie " facile". Les jeunes lauréats du CERAI et de l'Ecole primaire s'éparpillent également dans diverses activités qui, la plupart du temps, n'ont pas de lien avec ce qu'ils ont appris.

Dans sa lutte pour le développement, la commune TAMBWE ne manque pas à chercher des issues pour trouver des solutions à ces interrogations, par l'encadrement, la formation et la sensibilisation.

Nous efforçons de multiplier les coopératives et associations de jeunes de vocations diverses à côté d'autres atouts à savoir:

- L'appui de l'Association KORA et du Projet Agricole de GITARAMA (PAG) dans la formation des jeunes aux métiers de forge, tissage, fabrication de sceaux, malles, arrosoirs- bassins..., soudure, briqueterie, tuilerie,..
- L'implantation plausible du parc à bois à RUHANGO (SORWABOIS) stimulera les activités de menuiserie et de charpenterie puisque cette société se propose entre autres objectifs: le traitement, le séchage, le stockage du bois et la fabrication des produits semi-ouvrés.
- Le regroupement des artisans à l'instar de KORA permettra également de suivre de près les associations des métiers existant dans le centre de RUHANGO et d'en créer d'autres.

2.7.2. Les coopératives et du Mouvement Associatif:

Il n'y a pas une coopérative agréée jusqu'à présent. Il y a seulement des groupements à vocations coopérative. Nous en recensons quatorze actuellement à savoir:

... / ...

Dénomination	Siège social	Objet-social	Nombre de membres		Date	Capital social		EnBanque		Encaisse		Avoir en nature		
			Hôsl	Fêsl	Garc.	F	Totl	création	Suscri	titl	Libéré	EnBanque	Encaisse	Avoir en nature
1. ABARETA	BUNYOGOMBE	Agri-Elevage	51	-	12	4	21	10/6/85	20000	26000	7.600	16.500	Maison du siège	
2. ABAYAMUGAMBI	"	Agriculture	-	11	-	-	111	Juin 85	15000	12000	1.500	7.500	1 Ha de terrain	
3. KOPABU	"	"	111	-	2	-	131	Avr 84	32000	33000	23.000	13.000	1 ha	
4. ABIBUMBYE	GIFISI	"	71	-	2	-	91	Mars 87	30000	20000	16.700	4.300	1 Ha	
5. AJEAGI	"	Agri-Elevage	21	-	6	-	81	23/4/84	50000	32000	15.600	8.000	1 Terrain, 1 vache, 10 caprins	
6. KOPABATA	"	Brigueterie	151	-	7	-	231	26/6/87	30000	38200	33.000	12.000	Propriété d'argile	
7. CODESEMA	MAVUNZVE	Agri-Piscicult.	21	-	-	-	113	02/5/86	60000	20000	7.500	4.500	1 Terrain (2 Ha)	
8. INTERHAMBE	"	Agriculture	101	-	-	-	101	01/6/86	30000	15000	4.500	8.900	1 Ha	
9. ABATANYURANYA	"	"	131	-	6	-	191	1988	-	8000	7.000	3.000	1 Ha	
10. KOPABAKA	NTE NYO	Menuiserie	21	-	7	-	91	14/11/88	50.000	12.000	6.500	4.000	1 Stock de bois, matériel et outils	
11. GOFETA	TAMBWE	Agri-Apicult.	111	-	2	-	131	17/12/88	60.000	40.000	36.000	12.000	1 Ha), 5 ruches	
12. ABADATEZUKA	TAMBWE	Agri-Elevage	81	-	7	-	151	19/2/87	60.000	15.000	8.500	6.200	1 Terrain, 5 caprins	
13. TUGANINGANZO	NYAMAGANA	Brigueterie	131	-	-	-	131	Mars 89	20.000	10.000	1.500	1.000	1 Terrain d'argile	
14. ABATIGA YUBUKI	NTE NYO	Agriculture	51	-	3	-	81	Jul 87	10.000	6.000	-	6.000	1 Ha	
C O M M U N E			891	11	51	-	1711	1681	1467.000	1287.200	1168.900	1106.900		

... / ...

On constate que les femmes et les filles restent froides devant la formation des associations et que la plupart de ces groupements font l'agriculture. Nos efforts sont actuellement orientés vers la promotion des associations artisanales, d'apiculture et de pisciculture au détriment des associations agricoles. Celles-ci sont en effet confrontées aux problèmes de rareté des terres cultivables. Cause de la poussée démographique.

C'est dans cette optique que certains commencent à se regrouper dans des associations artisanales à savoir:

- L'ASSOCIATION DES TISSERANDS DE TAMBWE: qui est composée de 12 membres dont 8 garçons et 4 filles. Elle est encore au stade de la formation, laquelle formation est menée par un Tanzanien initié au métier de tissage grâce aux machines fabriquées en bois importées de la TANZANIE.
- L'ASSOCIATION FORGE TECHNIQUE SOURDS: (AFTS) faite de 8 sourds-muets initiés au métier de ferailleurs. Ils fabriquent les seaux, bassins, arrosoirs, malles,....
- L'ASSOCIATION DES JEUNES MECANICIENS: (A J M) constituée de 5 jeunes mécaniciens de motos principalement.
- L'ASSOCIATION OZA: Composée de 7 membres occupés au lavage d'automobiles et motocyclettes.
- L'ASSOCIATION DES FERAILLEURS DE TAMBWE: composée de 10 jeunes lauréats des CERAI qui apprennent le métier de ferailleur , comme l'A F T S, ils fabriquent les bassins, seaux, arrosoirs,.... à partir de la tôle. Cette association a été pensée en compensation de l'A F T S qui s'est avérée non viable suite à la mauvaise gestion et au manque d'organisation des Sourds-muets qui le composent.

Toutes ces associations qui naissent grâce à l'appui des projets KORA et PAG qui collaborent étroitement au projet de la formation des jeunes aux métiers divers: forge, soudure, tissage, briqueterie, tuilerie, fabrication des malles, seaux, bassins,.... et du regroupement des artisans de la commune par métiers.

2.8. SPORTS ET LOISIRS.

2.8.1. Sports:

Le jeu le plus favori dans la commune est bien le Foot ball. Au cours de cet exercice, l'équipe communale a participé au championnat préfectoral jusqu'au matches du demi-final. Ce sport est le plus fréquent aussi au niveau des secteurs, des établissements scolaires, primaires et CERAI.

... / ...

Le Volley ball gagne au fur et à mesure une partie des amateurs et fanatiques du sport, en particulier ceux qui habitent tout près de RUHANGO où se trouve un très bon terrain. Il existe une équipe communale qui est prête à se faire inscrire dans le championnat préfectoral prochain.

Les autres jeux restent inconnus de la région, faute d'équipement (matériel et terrain). Quant à l'athlétisme, il y a une certaine évolution de la part des établissements scolaires surtout, tandis qu'au niveau des secteurs les volontaires montrent leur talent à l'occasion des concours.

Ci-après l'énumération des terrains de sport

existent dans la commune:

<u>Localisation</u>	<u>Discipline</u>	<u>Dimension</u>	<u>Etat actuel</u>
BUHORO	! Foot-ball	! 92 m X 63 m	! Bon
BUNYOGOMBE	! "	! 90 m X 60 m	! Assez bon
GITISI	! "	! 70 m X 50 m	! "
MAYUNZWE	! "	! 94 m X 74 m	! "
MUNINI	! "	! 92 m X 92 m	! "
MUNINI (KIBINGO)	Volley-ball	! 18 m X 6 m	! Bon
MUNINI (KIBINGO)	Foot-ball	! 90 m X 45 m	! Très bon

2.8.2. Equipement et instruments culturels.

Le Ballet communal et les groupes chocs des secteurs sont les instruments culturels les plus effectifs qui existent dans la commune. Celle-ci ne dispose pas cependant des infrastructures socio-recréatives à vrai dire, sinon qu'il a été pensé de construire une salle appropriée à la Sous-Préfecture RUHANGO.

Quelques enseignants et autres fonctionnaires qui habitent près de RUHANGO ont lancé une idée de créer un groupe théâtral. Une salle à cette hauteur faisant défaut, il faut attendre au moins que la salle en question soit terminée.

Depuis le début de l'année 1987, la commune dispose d'une bibliothèque qui compte en permanence de ± 550 livres dont 300 constituent un acquis pour la commune et 250 sont empruntés et retournés au centre culturel Franco-Rwandais tous les trois mois. Cette bibliothèque a été installée grâce à l'appui du Service culturel de la Mission Française et Coopération et d'Action culturelle.

... / ...

III. APPAREIL ECONOMIQUE

3.1. AGRICULTURE.

L'Agriculture est pratiquée par environ 85% de la population de la commune. Cette dernière est appelée à "produire plus" et améliorer les techniques culturales pour l'autosuffisance et l'équilibré alimentaire.

3.1.1. Statistiques sur la population agricole par superficie et production agricoles.

Cultures	Saison octobre 1987				Saison Mars 1988				Saison des marais				TOTAL/1988			
	N	P	SMA	ISTH	PMT	PTT	N	P	SMA	ISTH	PMT	PTT	STH	P	PTT	
1. Bananes	-	-	-	-	-	-	9188	124,51	2251	12	1270121	-	-	-	2251	27012
2. Haricots	8004	12	1960,510	81768,51	10966	122	12412,510,5	12061	2716	11,61	43,5	10,81	35	13416,5	2009,5	
3. Pois	628	10,8	15	10,61	3,51	1634	12,5	41	10,5	20,51	-	-	-	46	24	
4. Arachides	3725	12	74,510,81	59,51	4720	12	94,510,8	75,51	-	-	-	-	-	169	135	
5. Soja	272	11,5	4	111	4	396	11	4	11	4	1	4	1	8,5	8,5	
6. Sorgho	-	-	-	-	-	1025	12	123	12,6	320	1	-	-	123	320	
7. Maïs	2144	11,5	32	11,21	38,51	4855	13	145,51	2	291	1	693	10,51	3,5	11,51	5
8. P. douces	6896	110	1689,5110	16895	7766	111	854	12	1102481	3885	15	194	13,51	2619	11737,5	
9. P. de terre	915	17,5	68,51	8	549	1424	10	142	16,5	9231	868	13	26	18,1	208	
10. Manioc	-	-	-	-	-	8832	15	11325	122	1291501	-	-	-	1325	29150	
11. Colocases	-	-	-	-	-	678	11	6,8	10	68	423	10,51	2	151	30	
12. Igname	-	-	-	-	-	997	11,51	15	116,51247,51	-	-	-	-	15	247,5	
13. Légumes	3012	11,5	45	116	720	1250	11	112,5	122	1275	2222	11	22	161	352	
14. Fruits	-	-	-	-	-	9812	6	785	117	113163,5	-	-	-	785	13163,5	
T O T A L	125.5961		18791		90381	63543		18211,81		1830041	110321		1291,5	13249,5	110382,3	95291,5

N P : Nombre de planteurs (agriculteurs)
 Sma : Superficie moyenne en ares
 SMH : Superficie totale en hectares
 Pmt : Production moyenne à l'hectare en Tonnes
 PTT : Production Totale en Tonnes

... / ...

3.1.2. Répartition des terres par vocation:

D'une façon générale, la commune TAMBWE ne dispose pas de terres qu'on peut qualifier de strictement infertiles. Néanmoins une partie des secteurs MAYUNZWE et NTENYO n'est pas favorable aux cultures. Il s'agit des hautes montagnes dont le sol est latéritique où on privilégie la plantation des boisements.

Ici nous donnons la répartition estimative:

Vocation	Superficie des terres en Ha	Pourcentage
- Agricole	7.804	73
- Pastorale	1.100	10
- Sylvicole	850	8
- Eaux	60	1
- Routes	225	2
- Habitations	525	5
- Impropres	140	1
T O T A L	10.704	100

3.1.3. Cultures vivrières, fruitières et potagères:

- Statistiques des superficies et productions totales des produits vivriers ainsi que leur rendement par produit pour l'année 1988:

Type de produit	Superficie totale (Ha)	Production totale (tonnes)	Rendement (Tonne/Ha)
1. Bananes	2251	27.012	12
2. Haricots	3416,5	2.009,5	0,6
3. Pois	46	24	0,5
4. Arachides	169	135	0,8
5. Soja	8,5	8,5	1
6. Sorgho	123	320	2,6
7. Maïs	181	334,5	1,8
8. P. de terre	236,5	1.680	7
9. P. douces	1737,5	19.762	11,4
10. Manioc	1325	29.150	22
11. Ignames	15	247,5	16,5
12. Colocases	8,8	98	11
T O T A L	9.517,8	80.781	

... / ...

Notons que durant cette année, les cultures ont beaucoup souffert suite aux deux saisons (Octobre 87 et Mars 88) qui n'ont pas été bonnes. Pour la première les pluies ont retardé et elles ont été très fortes et ont abîmé les cultures pour la deuxième (saison).

- Concernant la commercialisation des produits vivriers, on remarque que plus de la moitié de la production annuelle est commercialisée. Nous disons que cela est dû à l'attraction du grand marché de RUHANGO. Le tableau suivant se rapporte aux statistiques des pourcentages commercialisés par produit et donne l'idée de la valeur de la production annuelle en milliers de FRW.

Produits vivriers	Production totale (Tonne)	Production commercialisée	% Commercialisé	Prix moyen par tonne	Valeur (milliers FRW)
1. Bananes	27.012	20.259	75	14.000	283.626
2. Haricots	2.009,5	201	10	38.000	7.638
3. Pois	24	14,5	60	76.000	1.102
4. Arachides	135	88	65	95.000	8.360
5. Soja	8,5	6	75	50.000	300
6. Sorgho	320	160	50	27.000	4.320
7. Maïs	334,5	217	65	17.500	2.712,5
8. P douces	19.762	4.940,5	25	10.000	49.405
9. P. de terre	1.680	672	40	20.000	13.440
10. Manioc	29.150	17.490	60	15.000	262.350
11. Colocases	98	59	60	27.000	1.593
12. Ignames	247,5	173	70	46.000	7.958
13. Légumes	1.347	1.212	90	33.000	39.996
14. Fruits	13.163,5	11.847	90	60.000	710.820
T O T A L	95.291,5	57.339	59		1.393.620,5

... / ...

- Evolution globale des produits vivriers: statistiques des productions des quatre dernières années (1985- 1988).

Produits	Productions en tonnes de l'année			
	1985	1986	1987	1988
1. Bananes	25.141	38.848	29.925	27.012
2. Haricots	1.925	3.221	2.766	2.009,5
3. P.Pois	3	10	10	24
4. Arachides	49	57	103	135
5. Soja	23	11	7,5	8,5
6. Sorgho	1.189	4.078	1.344	320
7. Maïs	109	529	414	334,5
8. P.de terre	4.775	36.120	21.053	1.680
9. P. douces	675	4.821	1.047	19.762
10. Manioc	26.766	26.432	25.146	29.150
11. Colocases	12	61	94	98
12. Ignames	20	28	45	247,5
T O T A L	60.687	114.216	88.592	80.781

On constate que par rapport aux quatre années prises en considération, celle concernée par ce document n'a pas été assez bonne. Elle vient en troisième lien en effet, après l'année précédente et l'année 1986 qui a été très bonne. Les superficies exploitées au cours de cette année ont laissé de 24% comparativement à l'année écoulée, autant que les rendements dans presque le même ordre. Parmi les antécédents imminents, il faut reconnaître le retard des pluies qui, quand elles sont tombées ont abîmé les cultures comme on l'a déjà dit.

- Evolution des prix: Prix moyens donnés à l'agriculteur sur trois ans, comparés aux prix officiels.

Produits	Prix moyens/Kg			Prix officiels
	1986	1987	1988	
1. Bananes	12	12	14	13
2. Haricots	20	47	38	35
3. P. Pois	40	42	76	31
4. Arachides	80	90	95	106
5. Soja	35	36	50	39
6. Sorgho	25	25	27	22
7. Maïs	7	9	12,5	31
8. Patates douces	10	10	10	17
9. P. de terre	6	14	20	10
10. Manioc (amer)	20	12	15	24
11. Colocases	20	21	27	-
12. Ignames	40	39	46	-
13. Légumes	20	25	33	-
14. Fruits	49	51	60	-

... / ...

Cette année, les prix ont été plus élevés que ceux de l'année précédente. C'est un fait que les prix font l'objet de nombreux mouvements vers le bas et vers le haut suivant que la saison est bonne ou mauvaise, que l'année est productive ou pas assez.

3.1.4. Cultures fruitières:

Les cultures fruitières prennent une importance d'année en année, de part l'accroissement remarquable du nombre de plants par an.

- Effectif et production des cultures fruitières.

Espèce fruitière	Plantation de l'année	Effectif fin 1988	Plants en production	Superficie (Ha)	Production moyenne (T/Ha)	Production totale (T)
Ananas	110	19874	19232	0,4	50	20
Orangers	-	1748	1748	2,8	6	17
Avocats	19814	224019	98128	681	18	12258
Papayers	614	35084	29895	29,8	15	447
Goyaviers	595	25888	25518	63,7	5	318,5
Cherimoliers	5681	16880	2730	6,8	15	102
Maracouja	4002	8750	4748	0,5	2	1
Manguiers	-	300	-	-	-	-
T O T A L	30.816	332.543	181.999	785		

3.1.5. Cultures industrialisées.

Le CAFE est la seule culture industrialisée, cultivée en commune TAMBWE.

- Production- Superficie- Rendement/Ha:

Culture industrielle	Superficie en production	Effectif des caféiers en production	Production totale (tonne)	Rendement (Tonne/Ha)
CAFE	369	738.856	400,766	1,086

- Evolution de la production du café: Statistiques des productions caféicoles de l'année par rapport à celle de l'année précédente.

Année	Superficie en production (Ha)	Effectif des caféiers en production	Production totale (tonne)	Rendement (Tonne/Ha)
1987	354,6	768.860	532,207	1,50
1988	369	738.856	400,766	1,086

- Concernant l'évolution des prix du café, l'Etat a respectivement fixé les prix suivants: 120 F, 125 F, 125 F, 125 F, pour les années 1985, 1986, 1987, 1988.

... / ...

3.1.6. Système de culture:

Le peu de terres cultivables ne permet pas la pratique d'assolement, jachère ou autre technique bien appropriée. Dans bien de cas, on assiste à la culture intercalaire ou associée.

Le bananier, les haricots, les patates douces, s'associent le plus souvent tandis que les marais sont généralement occupés par le sorgho associé au maïs pendant les saisons pluvieuses et sont remplacés (le sorgho et le maïs) par les haricots, les patates douces et les légumes pendant les saisons sèches.

Néanmoins l'installation des dispositifs anti-érosifs tend à favoriser le système d'assolement qui serait développé dans la suite par l'intensification de la vulgarisation agricole.

3.17. Protection et conservation des sols.

- Lutte anti-érosive:

Il est estimé qu'à la fin de l'année concernée par ce document la mise en place des dispositifs anti-érosifs sur l'étendue de la commune a été effectuée sauf dans certains boisements. Dans ces derniers les travaux se poursuivront prioritairement au cours de l'exercice suivant: Vu qu'il y a des fossés partout mais que les haies ne sont pas régulièrement renforcées, de même que les plantations dans les limites des parcelles, on estime que le degré d'avancement des travaux de lutte anti-érosive est de 89%. Au cours de l'année écoulée et dans l'avenir, ces travaux se font individuellement sauf chez quelques rares nécessiteux et dans les boisements communaux où l'Umuganda doit intervenir.

Pour l'entretien de ces dispositifs, c'est à dire le curage des fossés et la restauration des haies, il a été organisé des semaines de mobilisation de lutte anti-érosive et mis sur pied des commissions de lutte anti-érosive au niveau des cellules, secteurs et de la commune pour le suivi.

Le problème rencontré est celui des eaux de pluie provenant des canalisations de la route macadamisée qui provoquent l'ensablement des marais, les rendant improductifs.

... / ...

- Reboisement:

Les boisements forestiers s'étendent sur une superficie de 712,68 Ha dont 349,5 Ha appartenant à la commune, 363 Ha aux particuliers et 0,18 Ha à l'Etat. L'eucalyptus reste l'essence dominant. En voici les statistiques:

Secteur	Boisement		Boisements		Boisements individuels (Ha) Domaniaux	Total (Ha)
	de l'Etat (Ha)		communaux (Ha)			
	Routiers	Domaniaux	Routiers	Domaniaux		
BUHORO	0,1	-	12,2	29,2	44,3	85,8
BUNYOGOMBE	-	-	23,2	-	59,5	82,7
GITISI	-	-	11,4	5	52,5	68,9
MAYUNZWE	-	-	52,4	38,5	58,2	149,1
MUNINI	0,07	-	22	32,7	57,7	112,47
NTENYO	0,01	-	16,2	12	23,5	51,71
NYAMAGANA	-	-	12,5	12	26,5	51
TAMBWE	-	-	18,2	52	40,8	111
COMMUNE	0,18	-	168,1	181,4	363	712,68

3.2. ELEVAGE.

3.2.1. Patûrage et culture fourragère:

Il n'y a pratiquement pas de patûrages dans la commune TAMBWE, tel que nous en connaissons dans les régions qui disposent encore des terres en suffisance.

Justement par contrainte du peu des terres cultivables, les agriculteurs - éleveurs de notre commune nourrissent de leur bétail des plantes fourragères qu'ils plantent sur les fossés anti-érosifs. Toutefois, certains habitants ont des champs de fourrage.

... / ...

3.2.2. Le Cheptel.

Les données sur le cheptel bovin, le cheptel bétail ainsi que les infrastructures vétérinaires sont condensées dans les tableaux qui suivent:

a) Du bétail

Secteur	Nombre de:													Infrastructures				Abattoirs contrôlés de:				
	Elevés de bovins	Veaux mâles	Veaux femelles	Bœufs	Taurillons	Taureaux	Genisses	Vache adulte	Ovins	Caprins	Porcins	Volailles	Lapins	Dispensaire vet.	Centre de soignée	Abattoirs aménagés	Abattoirs non aménagés	Bovins	Ovins	Caprins	Porcins	
MUNINI	235	64	75	-	48	2	170	205	24	480	2	810	254	-	-	-	-	-	-	-	-	-
NYAMAGANA	129	53	61	-	39	3	105	114	37	463	7	1960	59	-	-	1	-	1400	3	110	-	-
GITISI	203	49	70	-	64	4	130	243	26	359	5	883	30	1	-	-	-	-	-	-	-	-
BUNYOGOMBE	357	103	145	-	79	8	184	494	85	715	145	1605	219	-	-	-	-	-	-	-	-	-
BUHORO	190	24	50	-	53	2	117	107	60	350	79	530	230	-	-	-	-	-	-	-	-	-
NTENYO	224	51	65	-	57	4	68	231	73	644	64	863	213	-	-	-	-	1	1	14	1	39
MA YUNZWE	413	64	80	-	60	13	151	389	109	567	151	1319	590	-	-	-	-	1	1	40	-	39
TAMBWE	171	39	25	-	34	2	83	248	41	479	53	378	54	-	-	-	-	-	-	-	-	-
COMMUNE	2016	447	571	-	434	136	1008	2034	455	3989	506	7808	1649	1	-	1	1	2	490	3	124	78

... / ...

b) Carnivores domestiques, Piscicultures et Apiculture.

Secteur	Chiens		Chats		Etangs piscicole		Ruches		Ruches		Nombre		Production		
					+ Superficie		modernes	traditionnelles	apiculteurs	apiculteurs	apicole	piscicole	Production	Production (KG)	
MUNINI	1	35	1	80	1 (2 ares)	1	12	1	379	1	89	1	-	1	
NYAMAGANA	1	16	1	55	1 (1 2 ares)	1	6	1	120	1	54	1	-	1	
GITISI	1	19	1	89	-	1	-	1	230	1	39	1	-	1	
BUNYOGOMBE	1	30	1	135	-	1	-	1	465	1	108	1	-	1	
BUHORO	1	24	1	37	-	1	-	1	174	1	76	1	-	1	
NLENYO	1	45	1	45	-	1	-	1	139	1	54	1	-	1	
MAYUNZWE	1	93	1	295	1 (8 ares)	1	-	1	675	1	32	1	-	1	
TAMBWE	1	36	1	68	-	1	2	1	145	1	49	1	-	1	
COMMUNE	1	298	1	804	1 3 (21 ares)	1	20	1	2323	1	1481	1	-	1	
														1	247,5

* Il s'agit de la production de l'Etang de la S/Préfecture. En plus des 247,5 Kg de poissons, 265 Alevins ont été diffusés chez d'autres pisciculteurs.

... / ...

Les difficultés:

- La commune ne dispose d'aucun dispensaire vétérinaire jusqu'à présent. Celui mentionné dans le secteur GITISI nécessite des transformations et l'Equipement.
- La commune n'a pas de centre de saillie, ce qui constitue un grand handicap pour la diffusion des races améliorées.
- Concernant la préparation des animaux de boucherie, les abattoirs constituent un grand besoin aux Centres de négoce de NTENYO et AKABEBYA, vu que les abattages s'y font sur des places enherbées. Un abattoir moderne d'une grande capacité est aussi nécessaire au centre de RUHANGO.
- Le personnel technique qualifié pour l'Apiculture et la Pisciculture fait défaut.

3.2.3. Mode d' Elevage:

C'est l'élevage en stabulation semi-permanente qui est pratiqué: Certains éleveurs disposent des étables avec mangeoires et abreuvoirs mais pour d'autres, le cheptel bovin loge dans l' "Urugo" (enclos). Le premier mode le plus conseillé dans le cadre de l'amélioration de l'élevage pose aux éleveurs le problème du fourrage. C'est pourquoi la stabulation est semi-permanente puisque le cheptel sort par moments pour aller brouter dans les champs en jachère. Il faut signaler en outre que le petit bétail (moutons, chèvres et poules) est actuellement plus conseillé et prend de l'ampleur vu la rareté des terres. Toutefois l'élevage des porcs cède le pas au fur des années et tend à disparaître.

3.2.4. Etat sanitaire du cheptel:

Globalement, l'état sanitaire du cheptel de notre commune est assez bon. Pour tous les cas de maladie du cheptel on fait appel au vétérinaire de commune ou aux aide-infirmiers vétérinaires, faute de dispensaire vétérinaire qui permettrait de contrôler normalement la santé du cheptel. Les principales maladies sont:

- les verminoses (distomatoses, strongyloses)
- E C F (East cost Further ou Théileriose)
- Les gâles chez les lapins.

... / ...

3.2.5. De la commercialisation des produits de l'Elevage:

- Commerce du bétail.

La Commune TAMBWE ne dispose d'aucun marché du cheptel bovin. Les habitants de la commune achètent et vendent les bovins au marché de la commune voisine KIGOMA, situé à l'extrémité de notre commune. Cependant le marché du petit bétail se fait au Centre de RUHANGO tous les vendredi. Pour le petit et le gros bétail, le commerce se fait par marchandage. C'est à dire que le vendeur et l'acheteur discutent pour vendre ou obtenir son bétail au meilleur prix. Toutefois on peut en donner les prix moyens:

<u>Sorte de bétail</u>	<u>! Prix moyen</u>
- Bovins	! 15.000 - 20.000 FRW
- Chèvre	! 2.000 FRW
- Mouton	! 1.500 "
- Porc	! 5.000 "
- Lapin	! 200 "
- Poule	! 300 "

- Commerce de la viande, du lait et des oeufs:

Pour la viande, le commerce suit les directives en vigueur de la Préfecture: un kilogramme de viande désossée coûte 180 FRW alors que celle non désossée coute 160 FRW.

Un litre de lait coûte généralement 50 FRW tandisque les oeufs coûtent de 10 à 12 FRW par pièce.

3.3. INDUSTRIES, MINES ET ARTISANAT.

La commune TAMBWE ne dispose ni industrie, ni mine. On y trouve cependant divers métiers d'artisanat. Il s'agit de la maçonnerie, la menuiserie, la soudure, la briqueterie, la tuilerie, le perlage, la broderie et la poterie.

... / ...

- Recensement des artisans individuels et établissements d'artisanat.

Secte ur	Magonsi		Menuisiers		Perlage et		Couturiers et		Forgerons		Tulliers		Atelier		Atelier		Garages		Garages	
BUHORO	18	1	28	1	-	1	47	1	6	1	27	1	-	1	-	1	-	1	-	1
BUNYOGOMBE	33	1	45	1	-	1	16	1	-	1	51	1	-	1	-	1	-	1	-	1
GITISI	30	1	25	1	1	1	3	1	-	1	39	1	-	1	-	1	-	1	-	1
MAYUNZWE	44	1	21	1	-	1	23	1	-	1	-	1	-	1	-	1	-	1	-	1
MUNINI	39	1	22	1	-	1	18	1	-	1	13	1	-	1	-	1	-	1	-	1
NLENYO	42	1	10	1	4	1	12	1	4	1	8	1	-	1	-	1	-	1	-	1
NYAMAGANA	24	1	22	1	3	1	131	1	5	1	17	1	4	1	2	1	4	1	1	1
TAMBE	15	1	6	1	-	1	6	1	-	1	-	1	-	1	-	1	-	1	-	1
COMMUNE	245	1	179	1	8	1	256	1	15	1	155	1	4	1	3	1	4	1	1	1

... / ...

Comme déjà stipulé dans la rubrique du Mouvement associatif, la commune a le souci de multiplier les activités d'artisanat en aidant à la formation des associations artisanales. Les projets KORA et PAG y collaborent étroitement si bien que cinq associations (Association des Tisserands de TAMBWE, Association Forge Technique Sourds, Association des Jeunes Mécaniciens, Association OZA, Association des Ferrailleurs de TAMBWE) sont déjà mises en place. Cependant toutes ces associations sont au niveau de la formation, pour certaines on a fait appel aux techniciens pour l'apprentissage du métier.

3.6. COMMERCE.

La commune TAMBWE compte 3 centres de négoce à savoir RUHANGO, NTENYO et AKABEBYA. Celui de RUHANGO se situe dans le Secteur NYAMAGANA sur la grande route KIGALI-BUTARE et les autres se situent respectivement dans les secteurs NTENYO et MAYUNZWE. Signalons que les deux derniers sont de petite taille.

Nous distinguons deux catégories de commerçants: les demi-grossistes qui sont au nombre de deux (à RUHANGO) et les détaillants au nombre de 95 dont 6 de NTENYO et 4 d'AKABEBYA.

Pour ces derniers, les jours du marché sont respectivement ^{me} lundi et mercredi de la semaine tandis que pour RUHANGO le marché se fait les lundi et vendredi. Celui de lundi est assez restreint contrairement à celui de vendredi est d'importance nationale, vu que plusieurs gens provenant des dix préfectures du pays s'y retrouvent.

Les principales marchandises qu'on y trouve sont:

- Les produits agricoles (manioc, haricots, sorgho, patates douces,...)
- Le tabac
- Les fripperies
- Les articles artisanaux
- Les chèvres, les moutons, les poules et les oeufs
- Les légumes, etc...

... / ...

Le tableau suivant se rapporte aux données, activités et infrastructures commerciales:

Secteur	Centre Com- mercial et/ ou de négoce	Marché	Commerçants avec Magas.	Commerçants avec registres	Moulins à moteur	Station d'essence	BAR	Restaurants	Cabarets	Garages	Office *	Autres *	entreprises
BUHORO	1	1	1	1	1	1	1	1	16	1	1	1	1
BUNYOGOMBE	1	1	1	1	2	1	1	1	18	1	1	1	1
GITISI	1	1	4	1	1	1	1	1	10	1	1	1	1
MA YUNZWE	1	1	5	1	5	1	1	1	19	1	1	1	1
MUNINI	1	1	1	1	2	1	1	1	13	1	1	1	1
NTENYO	1	1	4	6	1	1	1	2	8	1	1	1	1
NYAMAGANA	1	1	80	51	9	1	4	9	13	4	1	1	1
TAMBWE	1	1	1	1	10	1	1	1	11	1	1	1	1
COMMUNE	3	3	93	58	28	2	5	12	108	4	1	1	1

* L'Office existant dans la commune est la Succursale de l'OPROVIA tandis que dans le cadre des autres entreprises, il est signalé la succursale de la TRAFIPRO.

- Si l'on revient au Marché de RUHANGO, il faut signaler qu'il est confronté à un problème de grande envergure: il nécessite d'être couvert comme les autres marchés qui lui sont proches (NYANZA et GITARAMA) sont en cours de construction.

Le centre de négoce de NTENYO situé également sur l'axe routier KIGALI-BUTARE présente le besoin d'être raccordé à l'électricité et l'eau. Celui d'AKABEBYA qui est situé dans une zone prospère au commerce des produits vivriers connaît le problème de la parcellation. Cette dernière est envisagée pour ces deux centres qui sont en voie d'agrandissement.

3.7. VOIES D E COMMUNICATION.

3.7.1. Routes:

La commune TAMBWE est traversée du Nord au Sud par la route bitumée KIGALI-BUTARE sur une longueur de 12 Km. Cette route (nationale) est en bon état et est toujours praticable tandis que toutes les autres routes existant dans la commune sont en terre. Certaines de ces dernières sont impraticables: pendant les saisons pluvieuses suite aux ponts qui s'emportent par les torrents ou aux chaussées glissantes.

... / ...

Les routes intercommunales totalisent 246,2 Km. En voici les longueurs par secteur administratif:

Secteur	Longueur des routes		Longueur des routes Au 31/12/1988
	Au 31/12/87 (Km)	Tracées au cours de l'année (Km)	
BUHORO	12,6	0,4	13
BUNYOGOMBE	53	1	54
GITISI	24,2	-	24,2
MAYUNZWE	16	-	16
MUNINI	45,5	5,5	51
NTENYO	30,5	-	30,5
NYAMAGANA	21,5	4,5	26
TAMBWE	31,5	-	31,5
COMMUNE	234,8	11,4	246,2

Les bureaux de secteur sont reliés entre eux et au bureau communal par ces routes intercommunales entretenues par la population au moyen de l'Umuganda, exceptés les tronçons RUHANGO-GITISI (+ 8 Km) et RUHANGO-NTENYO (bitumée) qui sont à charge du Ministère des Travaux publics et de l'Energie (MINITRAPE).

Les axes principaux sont:

- MUNINI-TAMBWE-MAYUNZWE-AKABEBYA. Cet axe est difficilement praticable, faute de ponts. Il est tout à fait impraticable pendant les saisons pluvieuses.
- RUHANGO- NTENYO- MAYUNZWE- AKABEBYA. Cet axe comprend presque toute la partie de la route bitumée. Il est tout le temps praticable.
- NYAMAGANA- GITISI- BUNYOGOMBE- BUHORO. Il est difficilement praticable pendant les saisons pluvieuses.

Voici les longueurs des routes qui relient le bureau communal à la Préfecture et aux bureaux des secteurs:

Tronçon	Longueur
- Bureau communal - Préfecture GITARAMA	! 25,1 Km
- Bureau communal - Bureau secteur BUHORO	! 8,2 Km
- Bureau Communal - Bureau de secteur BUNYOGOMBE	! 6,7 Km
- Bureau communal - Bureau de secteur GITISI	! 4,5 Km
- Bureau communal - Bureau de secteur MAYUNZWE	! 18,6 Km
- Bureau communal - Bureau de secteur MUNINI	! 2,7 Km

... / ...

- Bureau communal - Bureau de secteur NTENYO ! 12,8 Km
- Bureau communal - Bureau de secteur NYAMAGANA ! 1,1 Km
- Bureau communal - bureau de secteur TAMBWE ! 12 Km

3.7.2. Postes et Téléphones:

Il n'existe ni poste ni téléphone dans la commune TAMBWE. Les habitants de notre commune se servent de la poste de la commune KIGOMA sise à la périphérie des deux communes. Le raccordement du Centre de RUHANGO et du bureau communal reste attendu.

3.7.3. Postes de radio récepteurs:

Le dénombrement des postes de radio par secteur administratif s'élève à 2311 à la fin de l'année 1988:

Secteur	! Postes radio!!	Secteur	! Postes radio
BUHORO	! 213	MUNINI	! 312
BUNYOGOMBE	! 346	NTENYO	! 250
GITISI	! 135	NYAMAGANA	! 474
MAYUNZWE	! 409	TAMBWE	! 172
		Commune	! 2311

3.8. ENERGIE ET EAU.

Au sujet du réseau électrique, le centre de RUHANGO, le centre de Santé de KIBINGO ainsi que le bureau communal sont alimentés par le réseau électrique national. Sont très souhaités cependant des réseaux secondaires à RUHANGO et à NTENYO. Le nombre des maisons raccordés à l'électricité s'élève à 154.

Le réseau eau qui alimente le centre de RUHANGO reste insuffisant. Cinq maisons seulement sont raccordées à l'eau tandis que les autres puisent l'eau des robinets publics. Ces derniers se chiffrent à 16 sur toute l'étendue de la commune et les sources fontaines aménagées 141. En voici le dénombrement par secteur:

Secteur	<u>Sources fontaines</u>		! Nombre de robinets
	! aménagées	! à aménager	
BUHORO	! 13	! 4	! -
BUNYOGOMBE	! 24	! 6	! -
GITISI	! 14	! 3	! -

... / ...

MAYUNZWE	I 23	I 9	I 8
MUNINI	I 19	I 6	I -
NTENYO	I 24	I 4	I 3
NYAMAGANA	I 16	I 4	I 4
TAMBWE	I 9	I 2	I -
COMMUNE	I 141	I 38	I 16

3.9. TOURISME ET HOTELLERIE.

La Commune TAMBWE ne dispose pas de service touristique mais les touristes peuvent admirer tant de choses à savoir:

- " Umugina w'imvuzo " dans le secteur NTENYO
- " Inyund o ya RUGANZU" dans le secteur BUNYOGOMBE
- " Urugata rwa MIRENGE" dans le secteur NTENYO

Il ya par ailleurs le beau paysage des petites collines ondulées couverte d'une verdure agréable.

Dans le cadre de l'hôtellerie, on signalerait un Restaurant-BAR " UMUCO " à une capacité d'heberger 16 personnes. Il est sis au Centre de RUHANGO et appartient à un particulier.

3.10. SERVICES BANCAIRES.

Trois banques oeuvrent dans notre commune: la Succursale de la Banque de KIGALI et de la Caisse d'Epargne du RWANDA installées au Centre de RUHANGO ainsi que la Banque Populaire qui travaille dans un local du bâtiment du CCDFP de la commune. Toutes les opérations s'y effectuent sauf celle à titre d'importation.

3.11. FINANCES COMMUNALES.

3.11.1. Situation générale des finances communales.

La situation des finances communales à la fin de l'exercice 1988, en l'occurrence l'état des recettes et dépenses se trouve comme suit:

Désignation	! Prévision !	Réalisation!	Pourcentage
A. RECETTES	!	!	!
1. <u>Recettes ordinaires</u>	!	!	!
AVOIR au 1er Janvier 1988	! 1.900.000 !	!	!
- Patrimoine communal	! 3.610.200 !	2.859.874 !	79,2
- Impositions générales	! 4.403.200 !	3.163.450 !	71,8

... / ...

Désignation	Prévision	Réalisation	Pourcentage
- Taxes communales	9.665.900	9.043.193	93,5
- Recettes accidentelles et diverses	1.370.600	1.066.141	77,7
	20.949.900	16.132.658	77
2. <u>Recettes Extraordinaires</u>	5.730.429	2.089.531	36,4
3. <u>Recettes pour ordre</u>	3.434.720	3.308.987	96,3
4. <u>Compte d'écritures</u>	-	16.820.355	-
TOTAL GENERAL DES RECETTES	30.115.049	38.351.531	127,3
B. DEPE NSES.			
1. <u>Dépenses Ordinaires</u>			
- Dépenses d'administration	7.198.756	6.694.134	92,9
- Dépenses d'ordre économique			
* Dépenses travaux publics	2.464.700	2.349.526	95,3
* Dépenses agriculture	86.720	55.970	64,5
* Dépenses élevage	76.400	73.100	95,6
* Dépenses Eaux et Forêts	455.000	346.970	76,2
- Dépenses d'ordre social	894.000	733.455	82,04
- Dépenses d'hygiène	10.000	1.900	19
- Dépenses de trésorerie	1.927.132	1.798.164	93
- Autres dépenses obligatoires	2.423.047	569.057	23,4
- Dépenses accidentelles et diverses	150.000	149.998	99,9
- Transfert en faveur du Budget Extraordinaire	4.863.000	1.273.873	25,6
	20.948.755	14.046.147	67,05
2. <u>Dépenses Extraordinaires</u>	5.539.054	2.315.091	41,7
3. <u>Dépenses pour ordre</u>	3.434.720	2.438.720	70,9
4. <u>Compte d'écritures</u>	-	17.610.248	-
TOTAL GENERAL DES DEPENSES	29.922.529	36.409.723	121,6

3.11.2. Impôts:

Concernant les impôts, on perçoit la contribution personnelle minimum (CPM) fixée à 400 FRW, l'imposition sur le gros bétail (IGB) fixée à 250 FRW ainsi que l'imposition sur les vélos de 200 FRW. Il est à noter que quand les impositions CPM et IGB sont arriérées, elles sont majorées et s'élèvent respectivement à 500 FRW et 300 FRW.

... / ...

La situation de perception des impôts à la fin de l'année 1988 se trouve comme suit:

Désignation	Prévision	Réalisation	Pourcentage
1. Impositions d'exercice envisagée:			
CPM/88 = 4117 imposés à 400	2.520.000	1.646.800	65,3
CPM IS/88 = - imposés à 400	15.600	-	-
IGB/88 = 2645 têtes à 250	1.150.000	661.250	57,5
Vélos/88 = 518 imposés à 200	115.000	103.600	90
Impositions majorées au 01/11/88			
CPM à 500 = 641 imposés à 500	167.500	320.500	191,3
CPM IS à 500 = - imposés à 500	1.500	-	-
IGB à 300 = 182 têtes à 300	14.100	54.600	387,2
2. Impositions de l'exercice antérieur majorées:			
CPM = 550 imposés à 500	300.000	275.000	91,6
CPM IS = - imposés à 500	2.500	-	-
IGB = 72 têtes imposées à 300	18.000	21.600	120
Vélos = 23 imposés à 200	14.000	4.600	32,8
TOTAL IMPOSITIONS PERCUES/1988	4.318.200	3.087.950	71,5

... / ...

3.11.3

UMUGANDA

Nous comptons Quatorze ans que le Président de la République Rwandaise et Fondateur du Mouvement Révolutionnaire Nationale pour le Développement a intronisé l'UMUGANDA, Travaux Communautaires de développement.

C'est ainsi que l'on remarque le progrès manifeste dans divers domaines Socio-Economiques à savoir: l'Agriculture, l'Elevage, les Routes, l'aménagement des Sources, les Constructions d'écoles primaires, W.C. Publics, etc.....

Grâce au Tableau qui suit on voit la valeur en Frw des différentes activités réalisées:

Activité	Réalizations en FRW		
	de la Cellule Spécialisée de la Commune	des Secteurs Ordinaires	Total
1. Agriculture	!	!	!
-Cultures industrielles	! Les activités	! 192.105	!
-Cultures vivrières	! d'Umuganda au niveau	! 248.926	!
-Lutte anti-érosive	! de la Cellule Spécialisée	432.033	!
-Pépinières	! Sont très diversifiées	! 300.787	!
-Boisements	!	! 14.241.184	!
2. Hydrolique Rurale	!	! 716.750	!
3. Routes	!	! 9792.494	!
4. Travaux de construction	!	12.088.231	!
5. Divers	!	! 26.700	!
TOTAUX	!	123.458	! 18.012.510
	!		! 18.135.968

..../.....

IV. TABLEAU DES PROJETS REALISES ET PROGRAMMES.

Dénomination	Localisation (secteur)	Coût total	Part de la Commune	Part de la population	Muganda	Aide ou prêt accordé	Aide ou prêt sollicité	Organisme sollicité	Observation
1. Lutte anti-érosive	Commune								Les dispositifs du IAE sont dans l'ordre de 89 %
2. Construction des bureaux de secteur									
- GITISI	GITISI		531850	149.150	129.500	465.000	-	IADRA SAMS	Les travaux de construction dont achevés, il reste l'équipement.
- BUNYOGOMBE	BUNYOGOMBE		477701	179.150	157.258	675.000	-	"	"
- BUHORO	BUHORO		100.480	48.000	20.000	600.000	-	"	"
- TAMBWE	TAMBWE		999651	83.935	120.000	675.000	-	"	"
- NYAMAGANA	NYAMAGANA		2007251	130.000	25.000	720.000	-	"	"
- MAYUNZWE	MAYUNZWE								Non encore commencé
3. Aménagement du terrain des jeux de KIBINGO	MUNINI	Non établi	451237		300.000	Bull- dozer (MINITRAPE)	-	-	Pas de dépenses réalisées en 88
4. Construction du Tribunal de Canton	NYAMAGANA	± 2.500.000							Il sera commencé au début de l'année prochaine.
	NYAMAGANA	± 3.000.000							I d e m
		32.000.000	1000000	500.000	500.000		30.000.000	Diocèse de KABGAYI	Les démarches pour trouver les bailleurs de fonds continuent.

... / ...

- CONCLUSION -

La Commune TAMBWE n'a pas manqué à faire un pas en avant dans la voie de développement au cours de l'année 1988, concernée par ce document. Ainsi on a poursuivi les travaux de lutte anti-érosive qui sont estimés à 89 % à la fin de cette année. Les travaux de construction des cinq bureaux de secteurs sont terminés, il reste ceux de finissage, d'huissierie et d'équipement. Néanmoins le budget d'investissement en projets demeure faible à cause du budget des dépenses administratives qui restent élevé.

Malgré les contraintes budgétaires, les préoccupations restent nombreuses donc (voir le Chapitre précédent), mais certaines sont prioritaires à savoir:

- La Commune a le souci de voir le Centre de RUHANGO aménagé avec un plan directeur. A ce sujet, l'appui du Ministère des Travaux Publics sera demandé.
- La construction du Marché de RUHANGO s'avère prioritaire. En effet, ce marché d'importance nationale doit être aménagé et couvert pour être plus fonctionnel et rentable pour la Commune. Ceci est d'autant plus nécessaire que les marchés concurrents à savoir le marché de NYANZA et GITARAMA sont en cours de construction.
- Le Centre de Santé de KIZIBERE est très demandé par les populations des secteurs NTENYO, MAYUNZWE et TAMBWE ainsi que les populations des Communes voisines. Les recherches des bailleurs de fonds de ce projet par le biais du Diocèse de KABGAYI continuent. Les résultats restent attendus.
- La mise en place d'un atelier des jeunes à RUHANGO dont le processus a été commencé avec la formation de certains groupements d'artisans. L'association KORA et le Projet Agricole de GITARAMA (PAG) y collaborent étroitement.
- L'appui à la planification communale pour répondre au voeu du Chef de l'Etat. Pour ce faire, l'Organisation Canadienne pour la Solidarité et le Développement nous a promis un Coopérant Canadien spécialiste en ce domaine.
- La Commune a par ailleurs le souci d'améliorer le réseau routier à travers les secteurs ainsi que la construction des ponts pour permettre l'accès des populations et l'écoulement de leurs productions vers les marchés. Ces ponts faciliteront également l'accès aux écoles pour les élèves surtout pendant les saisons pluvieuses.

... / ...

- La construction du tribunal de Canton doit être commencée sous peu de façon à l'inaugurer au cours de la quinzaine des projets 1989.
- Le Centre de RUHANGO, sans cesse croissant, a besoin d'un abattoir propre à sa mesure.

Cette énumération de certains projets à réaliser dans un proche avenir, montre combien la commune est confrontée aux grandes difficultés. En effet, ces projets dont les financements de chacun presque nécessitent des fonds qui surpassent les possibilités de la commune.

Les efforts de la Commune, l'Umuganda de la population ainsi que l'aide des bienfaiteurs seront nécessaires pour mener à bonne fin ces programmes.

Nous saisissons une fois de plus cette occasion pour adresser nos remerciements à tous ceux qui ne cessent de nous apporter appui et conseils sur notre chemin vers le Progrès.

Février 1989.

