

REPUBLIQUE RWANDAISE
MINISTERE DE L'INTERIEUR
ET DU DEVELOPPEMENT COMMUNAL
PREFECTURE DE KIBUYE
B.P. 62 KIBUYE.

MONOGRAPHIE DE LA
PREFECTURE DE KIBUYE

EXERCICE 1987

REPUBLIQUE RWANDAISE
PREFECTURE DE KIBUYE
B.P 62 KIBUYE.

MONOGRAPHIE DE LA
PREFECTURE KIBUYE

EXERCICE 1987

LA PREFECTURE DE KIBUYE .

Echelle = 1 : 200.000



TABLE DE MATIERES

Introduction.....p.1

I. Présentation de la Préfecture.....2

I.1. Réalités naturelles.....p.2

I.2. Aspects Institutionnels.....p.4

- Organisation administrative.....4

- Organes communaux.....5

- Jumelage-Coopération.....5

II. Appareil Social.....p.7

2.1. Population.....p.8

2.1.1. Données démographiques.....p.8

2.1.2. Mentalités, coutumes et tradition.....p.12

2.1.3. Religion.....p.12

2.1.4. Habitat.....p.14

2.1.5. Bâtiments civils-Urbanisme- Cadastre.....p.14

2.2. Emploi.....p.15

2.2.1. Administration du travail.....p.15

2.2.2. Sécurité Sociale.....p.23

2.3. Enseignement.....p.25

2.3.1. Enseignement préscolaire.....p.25

2.3.2. Enseignement Primaire et Post-Primaire.....p.25

2.3.3. Enseignement Secondaire.....p.28

2.4. Santé.....p.29

2.4.1. Infrastructures et personnel.....p.29

2.4.2. Etat de Santé de la population.....p.35

2.4.3. O.N.A.P.O.....p.38

2.4.4. Hydraulique Rurale.....p.48

2.5. Formation informelle.....p.50

2.6. Organisation Judiciaire.....p.55

2.7. Encadrement de la Jeunesse et Mouvement Associatif.....p.62

2.7.1. Organisation Sportive- Infrastructures.....p.62

2.7.2. Equipements sportifs.....p.65

2.7.3. Mouvement Coopératif.....p.66

.../...

III. Appareil Economique

3.1. <u>Agriculture</u>	P.71
3.1.1. Répartition des terres par vocation.....	P.72
3.1.2. Cultures vivrières-fruitières et potagères.....	P.73
3.1.3. Prix des principaux produits agricoles.....	P.78
3.1.4. Cultures Industrielles.....	P.81
3.1.5. Concours agricoles.....	P.82
3.1.6. Protection et Conservation des Sols.....	P.83
3.2. <u>Elevage</u>	P.84
3.2.1. Pâturages et cultures fouragères.....	P.85
3.2.2. Cheptel.....	P.87
3.2.3. Infrastructures vétérinaires.....	P.89
3.2.4. Commercialisation des cuirs et peaux.....	P.90
3.3. <u>Apiculture</u>	P.90
3.4. <u>Pisciculture</u>	P.91
3.5. Industrie, Mines et Artisanat.....	P.93
3.6. Commerce.....	P.94
3.7. Communication- Informations.....	P.96
3.8. Energie et Eau.....	P.99
3.9. Tourisme et hotellerie.....	P.100
3.10. Services bancaires.....	P.100
3.11. Travaux Communautaires "Unuganda" et cotisation du M.R.N.D.....	P.101
3.12. <u>Autres</u>	P.107
Finances Communales.....	P.107
Finances Publiques.....	P.112
3.13. Projets de développement et Services Parastataux.....	P.119
Projets programmés et projets réalisés.....	P.127
quelques données chiffrées	P.129
Conclusion.....	P.132

INTRODUCTION

Cette Monographie est un document qui montre la physionomie de la Préfecture Kibuye au cours de l'exercice 1987. Les données ont été puisées en grande partie du rapport annuel 1987 de la Préfecture émanant des rapports des chefs de services et Projets de Développement oeuvrant dans la Préfecture. Une autre partie vient des rapports statistiques. Il a été parfois jugé utile de contacter certains chefs de services pour compléments d'informations éventuelles. Le présent document met en relief 3 grands aspects à savoir :

- Les réalités naturelles et institutionnelles
- L'aspect social
- L'aspect économique.

Vous trouverez également à la fin du document une note synthétique chiffrée décrivant la Préfecture en peu de mots.

Dans les réalités naturelles, l'on pourra voir la beauté des paysages variés et des atouts touristiques. La Préfecture de Kibuye a un climat temperé par le relief est embellie par le Lac Kivu et une partie des forêts naturelles de Nyungwe (1.645 ha) et Mukura (3.760 ha).

On trouve également des grandes étendues des plantations de thé en commune Gisovu et une Usine à thé dans la même commune,

Quant à l'administration, la Préfecture Kibuye est composée par 9 communes subdivisées en 101 secteurs avec 634 cellules du MRND, une S/Préfecture de Birambo/^{qui} englobe 3 communes à savoir Bwakira, Mwendo et Kivumu. Au moment où cette Monographie était en élaboration, 2 autres S/Préfectures venaient d'être agréées à savoir la S/Préfecture Ngoma qui englobera les communes Gisovu, Gishyita et Rwamatamu et la S/Préfecture Mushubati qui sera constituée par les communes Rutsiro et Mabanza.

Dans l'aspect social, le lecteur trouvera les données sur la démographie galopante avec habitat dispersé mais une densité très forte.

Dans l'aspect Economique, l'on pourra voir que l'économie de la Préfecture Kibuye est basée essentiellement sur l'agriculture sur un sol pauvre et l'élevage pratiqué dans les régions de hautes altitudes. Et enfin d'autres domaines intéressants pourront bercer le lecteur. A titre d'exemple l'on peut citer le tourisme, car la Préfecture de Kibuye est une zone à vocation touristique. La Préfecture de Kibuye est abordable par voies routières, par voies lacustres en provenance de Gisenyi ou Cyangugu, Préfectures voisines et même en provenance de Gombe et Bukavu en République du Zaïre. Arrivé à Kibuye, l'hôtel confortable Guest House vous réserve un accueil chaleureux.

I. Présentation de la Préfecture.

I.1. Réalités naturelles.

1.1.1. Situation géographique

La Préfecture de Kibuye est l'une des 10 Préfectures du Pays. Elle est située à l'Ouest du pays et bordée à l'Ouest par la République du Zaïre dont elles sont séparées par le Lac Kivu. Au Sud, la Préfecture est séparée de la Préfecture de Cyangugu par la rivière Kilimbi. Au Sud-Est, elle est séparée de la Préfecture Gikongoro par la Rivière Mbirurume. A l'Est, elle est séparée de la Préfecture Gitarama par la rivière Nyabarongo. Au Nord, elle est séparée de la Préfecture Gisenyi par les rivières Kintiti et Koko.

Régions naturelles

La Préfecture de Kibuye aujourd'hui la plus petite des dix Préfectures avec une superficie de 1336 Km² est constituée de 4 régions naturelles :

Le Bwishaza - Kanage au Nord-Ouest de la Préfecture

Le Budaha à l'Est

Le Nyantango vers le Sud-Est

Le Rusenyi-Itabire vers le Sud.

1.1.2. Climat-pluviométrie

Le climat en Préfecture de Kibuye est généralement doux et tempéré par l'altitude avec quelques micro-climats à l'intérieur.

La région longeant le lac Kivu est plus chaude que celle d'altitude avec la température moyenne de 23,5°C dans la région d'altitude.

Ces particularités se remarquent aussi au point de la pluviométrie :

La région en bordure du Lac Kivu est moins arrosée avec une pluviosité variant entre 1150 à 1300 mm/ an tandis que dans les régions élevées, elle varie de 1300 à 1800 mm/ an.

1.1.3. Relief

Le relief est divisé en deux grandes parties par une chaîne de montagnes traversant la Préfecture Kibuye : la Crête Zaïre-Nil.

A l'Est de celle-ci se situent les communes Kivumu, Bwakira, Mwendo, une partie de Mabanza et de Rutsiro.

A l'Ouest les communes Gitesi, Gishyita, Gisovu, Rwamatamu une partie de Mabanza et de Rutsiro.

La Préfecture de Kibuye connaît un relief accidenté avec une altitude variant de 1.500 à 2.900 m et de nombreux massifs montagneux dont le point culminant est Karongi culminant à 2.900 m. Ces montagnes présentent un désavantage pour la Préfecture parce que la plupart sont très raides et par conséquent sont vite érodées.

Les plaines et les plateaux n'existent pas dans le sens géographique du terme.

1.1.4. Réseau Hydrographie

A part le lac Kivu dont la Préfecture de Kibuye jouit d'une partie non négligeable, et étant l'un des éléments qui influencent le tourisme dans la région, on trouve partout entre les montagnes de petites sources de rivières dont le débit dépend des saisons (crues pendant les saisons de pluie et décrues pendant les saisons sèches).

Le réseau hydrographique de la Préfecture de Kibuye est divisé en deux parties par la Crête Zaïre-Nil:

Les eaux de la partie Est coulent vers la Nyabarongo et font partie du bassin du Nil. Parmi les rivières importantes de ce bassin on peut citer : Nyabarongo, Mbirurume, Musasa, Mashyiga.

Celles de la partie Ouest coulent vers le lac Kivu et se deversent dans le bassin du Zaïre par la rivière Rusizi.

A titre d'exemple on peut citer:

Koko, Muregeya, Nyabahanga, Mugonero, Kilimbi, Musogoro.

Dans le même chapitre on ne peut négliger quelques marais que l'on rencontre dans toutes les communes excepté la Commune Mwendo dont certains nécessitent l'aménagement pour être rentabilisés. Parmi eux, on peut citer les marais de Mugonero, Kibati et Kilimbi en Commune Rwamatamu, Kibara en Commune Kivumu, Kibaya en Commune Gitesi, Koko, Musaho et Kivuruga en Commune Mabanza, Koko, Karora, Kibara, Nyiramusenyei et Nyamugali en Commune Rutsiro.

1.1.5 : Sol

La région en bordure du lac Kivu est relativement fertile avec un sol limono-argileux ~~superficiel~~. Les régions de hautes altitudes ont un sol humifère et acide, favorable à la culture du maïs, du petit pois et de la pomme de terre.

Le versant Est de la Crête (Commune Bwakira, Mwendo de Kivumu connaît un sol latéritique relativement moins arrosé et produit la patate douce, le sorgho et le manioc.

1.1.6. Aspects saisonniers

Comme tout l'ensemble du pays, la Préfecture de Kibuye connaît une succession des quatre saisons:

- la petite saison de pluie appelée "Umuhindo", qui commence par mi-septembre jusqu'au mois de novembre.
- Suivi par la petite saison sèche appelée "Uruganyi", qui commence au mois de décembre et se termine avec le mois de février.
- Après vient la grande saison de pluie appelée "Itumba" qui va de mars jusqu'au mois de mai.
- Ensuite, la grande saison sèche appelée "Impeshyi" ou "Icyi" commence par le mois de juin et prend fin avec le mois de septembre.

Cependant on peut constater des irrégularités dans ce système saisonnier. En effet il se peut qu'au bord du lac Kivu la grande saison sèche se prolonge jusque même au mois d'octobre ou bien que la grande saison sèche commence un peu tôt. Ce qui perturbe le climat et entraîne des conséquences fâcheuses pour la récolte.

1.1.7. Flore et Faune

En Préfecture de Kibuye, il existe encore deux massifs de forêts naturelles: celui de Mukura avec 3.760 Ha et celui de Nyungwe dont 1.643 Ha se trouvent dans la Préfecture de Kibuye.

Quant à la faune, elle est variée particulièrement dans ces massifs naturels. On y rencontre une grande variété de primates, d'oiseaux et d'autres petits carnivores. Les grands herbivores comme les éléphants et les buffles ne se trouvent que dans le Parc de l'Akagera.

En dehors des forêts naturelles la faune se réduit pratiquement à quelques espèces d'oiseaux.

I. 2. Aspects institutionnels

1.2.1. Organisation administrative.

La Préfecture est une division territoriale de la République représentée par le Préfet dans tous les actes. Par l'arrêté présidentiel n° 68/03/1 du 11 mars 1987 modifié et complété par l'arrêté présidentiel n° 443/03 du 27/9/83. Les services de la Préfecture sont définis comme suit:

- Le Service des Affaires Socio-Culturelles
- Le Service des Affaires Administratives et Juridiques
- Le Service des Affaires Economiques et Techniques
- Le Service des Affaires Politiques; sous la supervision du Préfet aidé pour chacun d'eux par un Sous-Préfet nommé par le Président de la République.

En 1962 fut créée une Sous-Préfecture de Birambo comprenant les communes de Mwendo, Bwakira et Kivumu. Deux autres Sous-Préfectures sont maintenant agréées Mushubati englobant les Communes Rutsiro et Mabanza, Ngoma englobant les Communes Gisovu, Rwamatamu et Gishyita.

La Préfecture Kibuye est divisée en 9 Communes avec 101 secteurs administratifs et 634 cellules. Le tableau suivant montre la répartition par Commune :

...1...

.....

.....

<u>Commune</u>	<u>! Secteur</u>	<u>! Cellule</u>
Rwamatamu	! 12	! 73
Gisovu	! 9	! 67
Gitesi	! 12	! 75
Gishyita	! 8	! 61
Mwendo	! 11	! 70
Bwakira	! 11	! 72
Kivumu	! 11	! 68
Rutsiro	! 13	! 63
Mabanza	! 14	! 85
<u>T O T A L : 101</u>		<u>! 634</u>

Les Organes Préfectoraux

Administratifs - Conférence préfectorale composée de tous les chefs de service et de projets oeuvrant dans la Préfecture.

- Le Conseil Préfectoral, organe composé de 12 membres nommés par le Président de la République sur base de leur compétence et chargé du suivi d'exécution des projets de développement.

- Politiques
- Le Comité Préfectoral composé de 12 membres du Conseil Préfectoral et de 12 autres élus par le Congrès Préfectoral examine les questions lui soumises par le Comité ~~Communal~~ et traitent les question intéressant la Préfecture sur le plan politique, économique, social et culturel.
 - Le Congrès Préfectoral rassemblant tous les organes politico-administratifs tant au niveau de la Préfecture que de la Commune se réunit une fois par an pour se prononcer sur le bilan annuel des réalisations dans tous les domaines.

1.2.2. Organes Communaux

1.2.2.1. Les organes administratifs communaux sont

les suivants :

- Le Conseil Communal composé d'un Bourgmestre et des Conseillers dont un par Secteur.
- La Commission Technique. Etudie les projets.
- Le Conseil Communal de Développement.

1.2.2.2. Les organes politiques communaux sont

les suivants :

- Le Comité Communal, organe exécutif de la Commune.
- Le Congrès Communal traitant toutes les questions intéressant la Commune et se prononce sur le rapport annuel.

1.2.3. Jumelage-Coopération

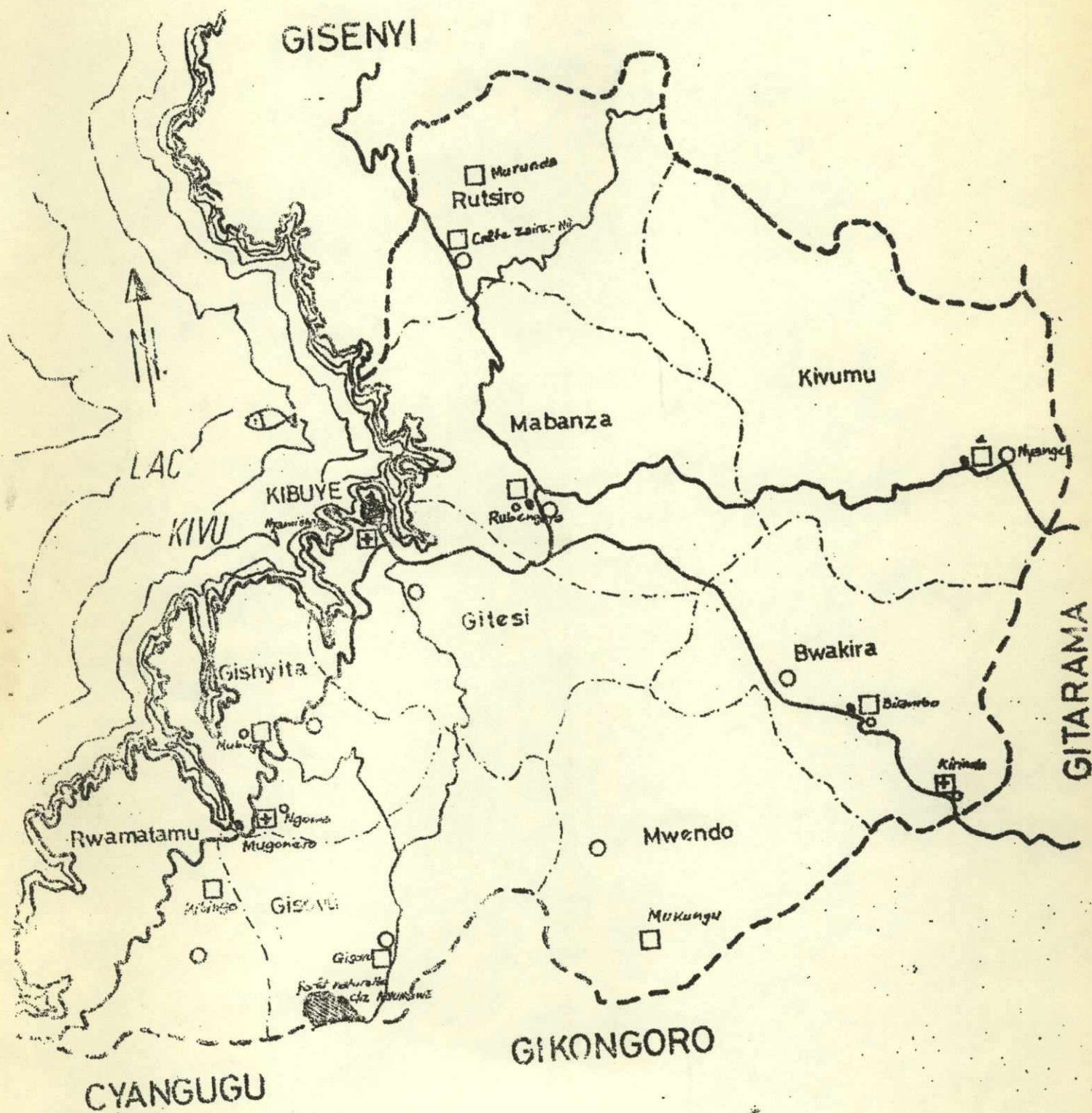
Ce mécanisme de jumelage-coopération permet l'entente entre les peuples. Le Ministère de l'Intérieur et du Développement Communal a entrepris des négociations pour trouver des partenaires pour nos communes, écoles hôpitaux ... Ce processus a déjà commencé dans la Préfecture de Kibuye. On peut citer la Commune Kivumu jumelée avec la Ville WORMS du Land de Rhenanie-Palatinat, la Commune Bwakira avec un comité de jumelage aussi de la Rhenanie Palatinat. Les négociations continuent pour les autres communes.

.../...

PREFECTURE DE KIBUYE

— CARTE ADMINISTRATIVE —

1: 250'000



LEGENDE

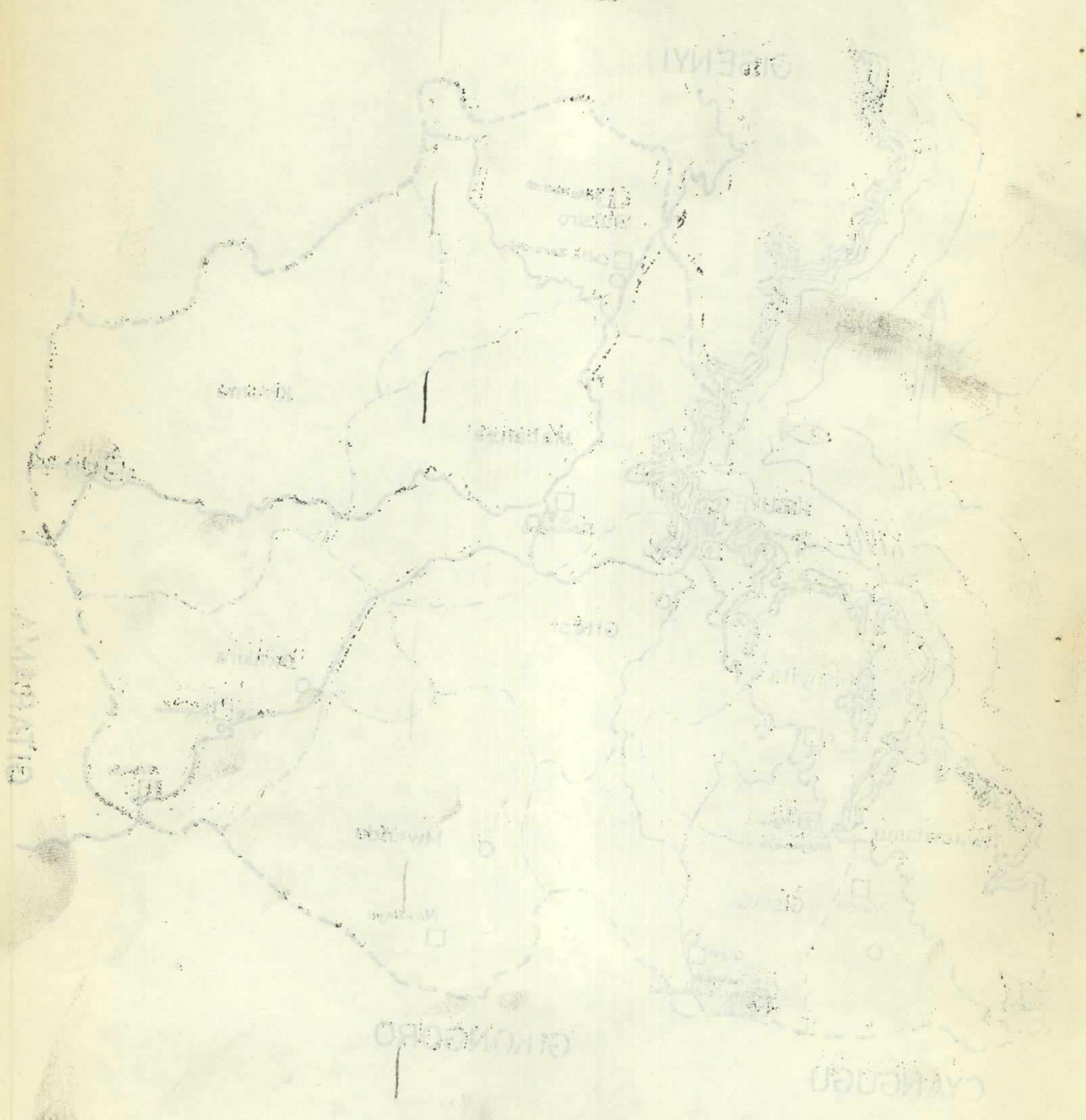
- : Chef lieu de préfecture
- — — : Limite de préfecture
- : Chef lieu de commune
- - - - : Limite de commune
- — — : Routes principales
- - - - : Routes secondaires

- : Ecole secondaire
- ▲ : P.T.T.
- ⊠ : Hôpital
- : Dispensaire, centre de santé
- : Centre important

PREFECTURE DE KIRIBYE

ÉTAT DE KIRIBYE

1950




AMMARIÉ

LEGENDE

- Centre administratif
- Centre secondaire
- Centre important
- Limite de commune
- Limite de canton
- Limite de province
- Limite de département
- Limite de région
- Limite de pays
- Limite de territoire
- Limite de zone
- Limite de district
- Limite de subdivision
- Limite de secteur
- Limite de quartier
- Limite de localité
- Limite de village
- Limite de hameau
- Limite de ferme
- Limite de plantation
- Limite de concession
- Limite de concession agricole
- Limite de concession industrielle
- Limite de concession commerciale
- Limite de concession immobilière
- Limite de concession minière
- Limite de concession forestière
- Limite de concession touristique
- Limite de concession culturelle
- Limite de concession sportive
- Limite de concession éducative
- Limite de concession sanitaire
- Limite de concession sociale
- Limite de concession économique
- Limite de concession financière
- Limite de concession juridique
- Limite de concession administrative
- Limite de concession législative
- Limite de concession exécutive
- Limite de concession judiciaire
- Limite de concession parlementaire
- Limite de concession présidentielle
- Limite de concession ministérielle
- Limite de concession départementale
- Limite de concession communale
- Limite de concession provinciale
- Limite de concession régionale
- Limite de concession nationale
- Limite de concession internationale
- Limite de concession multinationale
- Limite de concession transnationale
- Limite de concession supranationale
- Limite de concession mondiale
- Limite de concession universelle
- Limite de concession globale
- Limite de concession planétaire
- Limite de concession cosmopolite
- Limite de concession mondiale
- Limite de concession internationale
- Limite de concession transnationale
- Limite de concession supranationale
- Limite de concession mondiale
- Limite de concession universelle
- Limite de concession globale
- Limite de concession planétaire
- Limite de concession cosmopolite

II. APPAREIL SOCIAL



2.1. Population

La population en Préfecture Kibuye s'accroît à un rythme normal. Si l'on considère le nombre de la population de la Préfecture au 31/12/1986 où il était 364.964 on remarque que la population s'est augmentée de 12322 car au 31/12/1987, le nombre de population est de 377.286. Signalons également que la Commune de Gisovu a connu une forte augmentation. Cela est dû au nombre de population (+ de 2.000) qui a été recensé cette année alors qu'il ne l'était pas les années dernières.

2.1.1 Données démographiques

- La densité de la population par Commune

Commune	! Superficie ! en Km 2	! Nombre de la ! population au ! 31/12/1987	! Densité
Bwakira	! 150	! 42750	! 285
Gishyita	! 83	! 34104	! 410,9
Gisovu	! 145	! 36866	! 254
Gitesi	! 132	! 50467	! 382
Kivumu	! 174	! 49726	! 285,8
Mabanza	! 160	! 47639	! 297,7
Mwendo	! 169	! 38332	! 226,8
Rutsiro	! 206	! 39665	! 192,5
Rwamatamu	! 117	! 37737	! 322,5
T O T A L:	1336	! 377.286	! 282

- Répartition de la population par groupes d'âge/Commune

Commune	! 1 an	! 1-4ans	! 5-6ans	! 7-15ans	! 16-17ans	! 18-25ans	! 25-30ans	! 31à35 ans
Bwakira	!260	!3889	!2621	!9890	!1793	! 4302	! 2676	!1768
Gishyita	!104	!2603	!1646	!7967	!1777	! 8063	! 1756	!1650
Gisovu	!627	!5021	!2387	!8726	!1735	! 5038	! 3654	!2122
Gitesi	!353	!5890	!3110	!11351	!1345	! 4006	! 2853	!1283
Kivumu	!814	!5492	!1432	!11481	!2314	! 7782	! 5382	!3717
Mabanza	!681	!5110	!3087	!11747	!2283	! 9146	! 4901	!2361
Mwendo	!324	!2924	!1421	!7171	!1810	! 6460	! 5103	!3384
Rutsiro	!715	!3292	!1888	!7581	!1850	! 6888	! 5114	!2429
Rwamatamu	!1790	!5390	!2387	!8896	!2031	!! 5255	! 1503	!1526
	!	!	!	!	!	!	!	!

Received of the Treasurer of the State of New York
the sum of One Hundred Dollars
for the year ending on the 31st day of December 1870

Given in full for the year ending on the 31st day of December 1870

No.	Name	Amount
1	John Smith	100.00
2	Jane Doe	50.00
3	Robert Brown	25.00
4	Mary White	15.00
5	James Black	10.00
6	Elizabeth Green	5.00
7	Thomas Grey	3.00
8	Sarah Hall	2.00
9	William King	1.00
10	Anna Lee	0.50

Total \$ 211.50

Witness my hand and seal this 1st day of January 1871

No.	Name	Amount
11	George Adams	10.00
12	Henry Baker	8.00
13	Charles Clark	6.00
14	Edward Davis	4.00
15	Frederick Evans	3.00
16	George Fox	2.00
17	Harriet Gay	1.50
18	Isaac Hill	1.00
19	John King	0.75
20	Laura Lee	0.50

Total \$ 50.75

Witness my hand and seal this 1st day of January 1871

Commune	!36à40 ans	!41à 45 ans	!46à 50ans	!51à 55ans	!56à 60ans	!61à64 ans	!65ans
Bwakira	! 1518	! 1520	! 1703	! 1909	! 1893	! 1448	!5460
Gishyita	! 1341	! 1328	! 1153	! 1091	! 1150	! 780	!1695
Gisovu	! 1435	! 965	! 1168	! 1074	! 1083	! 610	!1222
Gitesi	! 1025	! 2113	! 2577	! 2478	! 2433	! 1645	!8005
Kivumu	! 1921	! 1535	! 1398	! 1235	! 1275	! 900	!1790
Mabanza	! 2060	! 1780	! 1390	! 1187	! 994	! 595	!316
Mwendo	! 2073	! 1643	! 1237	! 1029	! 1012	! 735	!2006
Rutsiro	! 2016	! 1785	! 1357	! 1164	! 1053	! 796	!1737
Rwamatamu	! 1264	! 1344	! 1365	! 1325	! 1345	! 928	!1387

...../.....

Le tableau illustrant l'accroissement de la population dans
chaque Commune

Commune	!Naissances!	!Entrées!	!S/Total!	!Décès!	!Sorties!	!S/Total!	!Différence!
Bwakira	! 1590	! 81	! 1671	! 208	! 121	! 329	! 1342
Gishyita	! 483	! 43	! 526	! 52	! 96	! 148	! 378
Gisovu	! 671	! 14	! 685	! 28	! 184	! 212	! 473
Gitesi	! 1140	! 40	! 1180	! 153	! 102	! 255	! 925
Kivumu	! 1722	! 55	! 1777	! 356	! 130	! 486	! 1291
Mabanza	! 2348	! 95	! 2443	! 309	! 101	! 410	! 2033
Mwendo	! 585	! 43	! 628	! 137	! 178	! 315	! 313
Rutsiro	! 1241	! 35	! 1276	! 111	! 68	! 179	! 1097
Rwamatamu	! 1108	! 80	! 1188	! 148	! 75	! 223	! 965
T O T A L	: 10888	! 486	!11374	!1502	! 1055	!2557	! 8817

Différence: (Naissances + Entrées) - (Décès + Sorties)

Le taux de croissance

Commune	! Population au debut ! de l'année	! Population à la ! fin de l'année	! Taux de croissance ! (%)
Bwakira	! 41363	! 42750	! 3,4
Gishyita	! 33726	! 34104	! 1,1
Gisovu	! 33031	! 36866	! 11,6
Gitesi	! 49506	! 50467	! 1,9
Kivumu	! 48399	! 49726	! 2,7
Mabanza	! 45580	! 47639	! 4,5
Mwendo	! 38019	! 38332	! 0,8
Rutsiro	! 38568	! 39665	! 2,8
Rwamatamu	! 36772	! 37737	! 2,6
T O T A L	: 364964	! 377286	! 3,4

$$\text{Taux de croissance} = \frac{P2 - P1}{P1} \times 100$$

P2 : population à la fin de l'année

P1 : population au début de l'année

Comme le tableau le montre, les Communes Mabanza et Bwakira ont connu une forte augmentation par rapport aux autres Communes. La Commune Gisovu a quant à elle connu une augmentation remarquable **mais** cela est dû comme je l'ai dit plus haut à l'erreur qui a été remarquée dans le recensement. Cela a fait que le taux de croissance de toute la Préfecture a monté de 2,9 % à 3,4 % .

..../....

La population active et inactive / Commune

Nombre de la population

Commune	! Active	Inactive :	! Total
	! entre 18 et 55ans	! mois de 18 ans 55ans et plus	
Bwakira	! 15396	! 27354	! 42750
Gishyita	! 16382	! 17722	! 34104
Gisovu	! 15456	! 21410	! 36866
Gitesi	! 16335	! 34132	! 50467
Kivumu	! 22970	! 26756	! 49726
Mabanza	! 22825	! 24814	! 47639
Mwendo	! 20929	! 17403	! 38332
Rutsiro	! 20753	! 18912	! 39665
Rutsiro	! 13583	! 24154	! 37737
T O T A L :	: 164.629	! 212.657	! 377.286

NB : La population active est une population dont l'âge est compris entre 18 et 55 ans, l'âge à laquelle les Rwandais Fonctionnaires prennent leur pension.

2.1.2. Mentalités, coutumes et traditions

Décrire les mentalités, les coutumes et traditions des habitants de la Préfecture Kibuye revient en mettre en évidence leur hospitalité dans cette région hautement touristique. Cette qualité s'applique à tout le pays. Mais mentalité, coutumes et traditions se reflètent dans divers domaines: mariage, habillement, hospitalité, sociabilité, langage etc. Quelques petites différences se font sentir par exemple dans le mariage, quand il s'agit de la dot. En effet en Préfecture Kibuye on dote d'une vache ou l'équivalent tandis que dans certains coins du pays on dote suivant la richesse de la famille ou le niveau d'études de la fille.

2.1.3. Religion

La Préfecture de Kibuye compte plusieurs religions telles que les religions Catholiques, Protestantes, Adventistes, Musulmans et autres.

La religion Catholique compte beaucoup d'adhérents par rapport aux autres parce qu'elle a pu s'intégrer dans presque tous les coins de la Préfecture : 9 paroisses avec des centrales et des succursales. Tandis que les musulmans, les plus minoritaires ont pu s'installer seulement à Rubengera, Commune Mabanza. Les non pratiquants existent aussi en nombre non moins négligeable.

...../.....

Les Différentes religions / Nombre d'adeptes

Commune	! Catholique		! Protestant		! Adventiste		! Musulman		! Autre	
	! Nombre de !adeptes !lieux du ! culte	! Effectif	! Nombre de !adeptes !lieux du ! culte	! Effectif	! Nombre de !adeptes !lieux du ! culte	! Effectif	! Nombre de !adeptes !lieux du ! culte	! Effectif	! Nombre de !adeptes !lieux du ! culte	! Effectif
BWAKIRA	11	24774	9	6322	3	2124	-	-	2	2126
GISHYITA	7	17666	8	518	24	6548	-	-	-	-
GISOVU	11	5229	17	4486	6	2550	-	17	8	428
GITESI	11	11200	26	2344	12	3787	-	-	-	-
KIVUJU	1	37424	2	4457	1	230	2	354	2	54
MABANZA	3	8891	6	6924	5	1559	-	-	2	5307
MWENDO	1	6190	4	8370	4	3035	-	-	-	2593
RUTSIRO	2	20439	5	8394	3	1979	-	17	4	1183
RWAMATAMU	17	15505	30	6660	20	3213	2	50	4	10691
TOTAL	64	147318	107	48475	78	25025	3	435	18	

....

2.1.4. L'Habitat

La population de la Préfecture Kibuye connaît une lente progression en matière d'habitat car l'année précédente les maisons en paille ou en chaume arrivaient à 24,6 % tandis que cette année elles atteignaient 22 %. Cela montre donc que chaque année ce pourcentage continue de baisser à ce rythme, la Préfecture arriverait au taux de 1 % dans huit ans. Le tableau ci-après montre la situation par chaque commune :

Commune	Nombre d'habitations					
	Maisons en chaume ou en paille	% des maisons en paille	Maisons en tôles ou tuiles	% des maisons en tôles ou tuiles	Maisons en pisé et briques	% des maisons en pisé et briques
Bwakira	9496	1338	14,1	2458	5700	85,9
Gishyita	8570	2384	27,1	3248	2838	72,2
Gisovu	7310	1752	24	3667	1891	76
Gitesi	12246	3902	31,9	4303	4041	68,1
Kivumu	10102	1251	12,4	4335	4516	87,6
Mabanza	12470	2714	21,8	1928	7828	78,2
Mwendo	8176	1531	18,7	2468	4177	81,3
Rutsiro	10686	1459	13,6	2985	6242	86,4
Rwamatamu	10305	3327	32,3	4900	2078	67,7
T O T A L	89361	19658	22	30292	39411	78

2.1.5. Bâtiments Civils-Urbanismes- Cadastre

Le Service des Bâtiments Civils entretient 51 maisons officielles; le personnel de ce service est composé d'un sous-statut, de six sous contrats, de six journaliers qualifiés. Le service aurait pu remplir sa mission mais il manque souvent le matériel. Pour certaines maisons on a pu changer les toitures et remplacer les tuiles par les tôles, refectionner les murs, renforcer les fondations et les pavements, remplacer les vitres et réparer les meubles. Les maisons officielles sont vieilles, leur nombre est très limité en comparaison des agents de l'Etat affectés au chef lieu de Préfecture. Pour l'année 1988 le service des Bâtiments Civils souhaite avoir le matériel suffisant et augmenter le personnel. Compte aussi continuer la réparation des toits et construire les latrines défectueuses. Concernant l'urbanisme et le Cadastre, le Ministère des Travaux Publics de l'Energie devrait procéder d'urgence aux travaux de lotissements au centre urbain de Kibuye, à cet effet il devrait dépecher une équipe de techniciens permanents au chef lieu de Préfecture pour un mesurage géométrique des parcelles et tracer des routes pour éviter un habitat anarchique et anarchique au centre urbain de Kibuye.

2.2. Emploi

2.2.1. Administration du travail

Le Bureau d'Inspection du travail à pour mission d'intervenir notamment dans le règlement des conflits individuels et collectifs du travail, de contrôler et examiner les problèmes liés aux conditions de travail dans les entreprises et de donner des conseils aux partenaires sociaux du monde du travail.

a) Etablissements assujettis et nombre de travailleurs occupés.

Branche d'activité économique	Nbre d'Etablissements		Nbre de travailleurs					
	!	! assujettis	! Hommes	! Femmes	! Total			
1. Agriculture, Sylviculture, chasse, Pêche	!	4	!	5707	!	264	!	5.971
2. Industries extractives	!	-	!	-	!	-	!	-
3. Industries manufacturières	!	1	!	949	!	312	!	1.261
4. Electricité, Gaz et Eau	!	-	!	-	!	-	!	-
5. Bâtiments et travaux Publics	!	-	!	-	!	-	!	-
6. Commerce-Gros et détails Restaurants et Hôtels	!	1	!	29	!	2	!	31
7. Transport, Entrepôts et et Communications	!	-	!	-	!	-	!	-
8. Banques et Assurances, Affaires Immobilières, service aux entreprises	!	-	!	-	!	-	!	-
9. Services Sociaux, Services pers., services fournis à la collectivité	!	52	!	785	!	295	!	1.080
10. Services fournis aux ménages et aux particuliers (activités mal désignées)	!	-	!	-	!	-	!	-
T O T A L	:	58	!	7.470	!	873	!	8.343

Il s'agit des établissements ayant fourni la déclaration de main d'oeuvre de l'année 1987. La branche d'activité économique des services sociaux englobe à lui seul 90 % des établissements réguliers de la Préfecture. Celle de l'agriculture, Elevage et Forêt suit à cause des projets en place (7%). Le reste ne représente que 3% .

...../.....

b) Déclaration d'ouverture ou fermeture
d'entreprise

Au cours de l'année 1987, 2 entreprises seulement ont déclaré l'ouverture. Il s'agit du centre de Santé Karengera (Commune Rwamatamu) et de l'ENP URUMULI (Ecole Secondaire privée de Birambo en Commune Bwakira).

3 entreprises ont déclaré la fermeture.

Il s'agit de: - La ferme laitière de Nyamishaba devenue ferme d'enseignement incluse dans l'EAF0

- La COOPAGI
- KIBUYE MOTORS

c) Visites d'Inspection effectuées pendant l'année
par branche
d'activité économique

Code et branche	!Nb're d'Ets !visités	!Nb're de !travail- !leurs !occupés	!Nombre de visites			!Total !vis.
			!Ordinaires	!Contrevis	!Spéciales	
1. Agri,.....	3	233	6	2	0	8
2. Ind.Ex.....	-	-	-	-	-	-
3. Ind.Man.....	1	65	2	2	0	4
4. Electr.....	-	-	-	-	-	-
5. Bât.....	1	34	1	0	0	1
6. Commerce.....	1	1	1	0	0	1
7. Transp.....	-	-	-	-	-	-
8. Banques.....	2	11	2	1	0	3
9. S.Sociaux.....	50	891	68	23	0	91
0. A.m.d.	-	-	-	-	-	-
TOTAUX	56	1233	80	28	0	108

...../.....

-AU cours de ces visites, le problème des déclarations périodiques de main d'oeuvre était avec les employeurs, celui des salaires insuffisants ainsi que celui des cartes de travail ont été abordés. La solution des salaires non conformes aux minima légaux est déjà envisagée pour certains établissements, mais reste introuvables pour la majorité des établissements de faible quantité de personnel comme les paroisses et maisons religieuses et certains centres de santé aussi.

- Pour ce qui est des cartes du travail, le personnel communal et Enseignants était jusque là le plus irrégulier. On a dû exiger des amendes, et celles versées au Trésor Public en 1987 s'élevaient à 117.500 FRWS.

d) Infractions constatées et sanctions imposées

Domaine des infractions	Nbre d'infractions constatées	ACTION PRISES PAR L'INSPECTEUR DU TRAVAIL				Décision des Tribunaux	
		Observations et Avertissement	Mise	Mesures en demeure	Condamnation	Sans Suite	
1. Sécurité du Travail et prévention (d'accident du Travail et Maladies Professionnelles).	2	2	0	0	-	-	
2. Hygiène et Médecine du Travail	1	1	0	0	-	-	
3. Engagements illégaux	47	33	0	14	-	-	
4. Rémunération des heures supplémentaires							
5. Non respect du salaire minimum légal	41	40	0	1	-	-	
6. Durée du Travail, Travail de nuit							
7. Repos hebdomadaire							
8. Congés annuels payés, congés de circonstances							
9. Age minimum d'accès à l'emploi, Conditions de Travail des enfants			n				
10. Apprentissage							
11. Conditions de Travail des femmes, protection de la Maternité							
12. Modalités de Licenciement							
13. Liberté Syndicale, Protection des représentants des Travaillleurs							
14. Sécurité Sociale, Déclaration et versement des cotisations	12	10	0	2	-	-	
15. Déclaration périodique de main d'oeuvre	36	36	0	0	-	-	
T O T A U X	139	122	0	17	0	10	

Les infractions constatées dans les Etablissements visités se classent comme suit suivant leur fréquence :

1. Au 1er rang avec 33 % des cas vient les engagements illégaux. A été classé dans cette rubrique, le manque de port de la carte de Travail et du permis de Travail, à l'encontre des articles 170 et 23 de la loi du 28 Février 1967 portant Code du Travail Rwandais. Les amendes infligées l'ont été surtout suite à cette infraction.
2. Au second rang avec 29 % des cas vient " le non respect du salaire minimum légal " A été classé ici, toute infraction relative à la mauvaise catégorisation, au non accord d'indemnité d'ancienneté.
Nombre de visités ont servi à expliquer aux employeurs la catégorisation des Travailleurs, l'avancement d'échelons tout en bénéficiant de l'indemnité de 4 % d'ancienneté annuel, comme prévu par l'arrêté ministériel n° 887/06 du 21 Octobre 1981 modifiant celui du 3 Mai 1976 n° 221/09.
3. Au 3ème rang avec 26% des cas vient" la non production des déclarations périodiques de main-d'oeuvre", y compris le retard de leur production. L'espérance de production des déclarations annuelles de main-d'oeuvre ne dépasse guère 90%, car il n'y a que 80% des déclarations nous parvenues.
4. Au 4ème rang avec 9% des cas vient" la Sécurité Sociale: Affiliation, Immatriculation, Versement des cotisations". La majorité des Etablissement visités sont à jour sauf quelques cas, cependant facheux comme l'Usine à Thé de GISOVU.
5. Au 5ème rang, avec 2% des cas, vient" la Sécurité du Travail ". Ces cas se rencontrent surtout dans les ateliers de l'ADECOK MURUNDA où des mesures de Sécurité s'imposent.
6. Enfin au 6ème rang, avec 1% des cas, c'est l'Hygiène et la Médecine.

..../....

e) Statistiques des Accidents du Travail

A. Classification des Accidents selon les suites de l'Accident par B.A.E.

Code et B.A.E (Branche d'activité Economique)	Nbre de Travailleurs concernés	SUITE DES ACCIDENTS					TOTAL	
		Décès	Incapacité permanente	Incapacité temporaire moins de 48 H	Sans Plus interruption de 48 H			
1. Agri.....	3	!	!	2	!	1	!	3
2. Ind.Ext.....		!	!		!	!	!	!
3. Ind.Man.....		!	!		!	!	!	!
4. Electr.....		!	!		!	!	!	!
5. Bât.....		!	!		!	!	!	!
6. Comm.....	1	!	!		!	1	!	1
7. Transp.....		!	!		!	!	!	!
8. Banques.....		!	!		!	!	!	!
9. Serv.Soc....	5	!	!	3	!	2	!	5
10. Act.M.des...		!	!		!	!	!	!
TOTAL	9	!	!	5	!	4	!	9

- Les seules déclarations d'accident du Travail dont les déclaration Mod. A1 ont été faites sont au nombre de 9, mais ce ne sont pas les seules survenus au cours de l'année, puisque certains employeurs ne respectent pas les délais de déclaration des accidents.

...../.....

f) Statistiques des différends Individuels
du Travail par B.A.E.

Code et B.A.Economique	Nombre de différends individuels			Transmis au Tribunal
	Réglés	Non réglés	Total	
1. Agri.....	3	2	5	2
2. Ind.Ext.....				
3. Ind.Man.....				
4. Electr.....				
5. Bât.....		1	1	
6. Comm.....	3	1	4	1
7. Transp.....				
8. Banques.....				
9. Serv.Soc.....	2	2	4	
10. Act.M.des.....		2	2	2
T O T A U X	8	8	16	5

- Parmi les 16 différends enregistrés au cours de l'année, 8 n'ont pas pu être réglés dont 5 transmis au Tribunal et 3 cas nouveaux.
- Il n'y a pas eu beaucoup de différends, mais il y a eu beaucoup d'autres réclamations.

...../.....

g) Répartition des Travailleurs en main-d'oeuvre
Nationale et en m.o. étrangère, par sexe et
B.A. Economique (Ets. visités)

Code et B.A. Economique	Nationaux		Etrangers		Nombre total des Travailleurs	%
	H	F	H	F		
1. Agri.....	221	9	3	0	233	19%
2. Ind. Ext.....	-	-	-	-	00	0
3. Ind. Man.....	54	9	2	0	65	5%
4. Electr.....					0	0
5. Bât. ; ; ; ;	34	0	-	-	34	3%
6. Comm.....	1	0	-	-	1	0,1%
7. Transp.....					0	0
8. Banques.....	9	1	1	0	11	0,9%
9. Ser. Soc.....	600	219	40	30	889	72%
10. Act. M. des.....					0	0
TOTAL GENERAL	919	239	46	30	1233	100%
0/0	72%	19%	4%	2%	100%	

...../.....

h) Statistiques des demandes et offres d'emploi par B.A.E.

Code et B.A.E.	!Demandes d'Emploi		!Offre d'Emploi		! Placement															
	!Satis-	!non satis-	!Satis-	!non satis-	01!	02!	03!	04!	TOTAL											
	!faites!	!faites	!faites!	!faites	!	!	!	!	!											
1. Agri	!	!	!	3	!	3	!	4	!	!	!	!	4							
2. Ind.Ext.	!	!	!	!	-	!	-	!	!	!	!	!	0							
3. Ind.Man.	!	!	!	!	1	!	1	!	!	!	!	!	1							
4. El.	!	!	!	!	!	!	!	!	!	!	!	!	!							
5. Bât	!	!	!	!	!	!	!	!	!	!	!	!	0							
6. Comm.	!	!	!	2	!	-	!	1	!	!	!	!	1							
7. Transp.	!	!	!	!	!	!	!	!	!	!	!	!	0							
8. Banques	!	!	!	1	!	1	!	1	!	!	!	!	1							
9. Serv.So.	!	!	!	1	!	-	!	1	!	!	!	!	1							
10. Act.M. des	!	!	!	-	!	-	!	-	!	!	!	!	0							
TOTAL	!	422	!	184	!	7	!	5	!	8	!	0	!	0	!	0	!	0	!	8

...../.....

2.2.2. La Sécurité Sociale dans la Préfecture

Les activités du Bureau de Liaison de la CSR à Kibuye ont été centrées sur: le paiement des prestations sociales et la tenue et le suivi des dossiers des prestataires sociaux

a) Tableau de paiement : Année 1987

Mois	Montants à payer	Montant payés	Reliquat
Janvier	761.741	758.491	3.250
Février	1.080.857	1.078.806	2.051
Mars	1.353.515	1.282.628	70.887
Avril	1.257.245	1.252.197	5.048
Mai	1.083.069	1.077.509	5.560
Juin	846.386	840.716	5.670
Juillet	877.321	872.971	4.350
Août	840.802	834.212	6.590
Septembre	1.093.557	1.085.937	7.620
Octobre	1.005.480	987.638	17.842
Novembre	772.113	756.466	15.647
Décembre	1.796.460	1.770.894	25.566
T O T A L :	12.768.546	12.598.465	169.478

b) Demandes de pensions remplies.

- aux bureaux communaux	=	9
- au bureau de Liaison	=	57
- à la S/Préfecture BIRAMBO	=	11
Total	=	77

c) Immatriculation des employeurs.

- Effectif des anciens immatriculés	=	?
- Effectif des nouveaux immatriculés	=	3
- Effectif des employeurs actifs	=	57
- Effectif des employeurs radiés	=	14
- Effectif des employeurs tombés en faillite	=	12
- Effectif des employeurs ayant des difficultés de trésorerie	=	7
- Effectifs des employeurs prospères	=	10
- Avis d'embauchage transmis à la CSR	=	472
- Effectif des nouveaux affiliés	=	320
- Effectif des nouveaux assurés volontaires	=	2
- Total des assurés volontaires	=	2

.../...

Commune	Effectif de				Nombre des										Effectif de
	Personnel Communal	Employés Sect. p ^b originaires de la Comm.	Employés Sect. p ^{ri} privé originaires de la Comm.	Employés Sect. pub. Salariés	Arti- sans miniers	Arti- sans forge- rons	Charpe- et menui- siers	Ccutu- et tail- leurs	Maçons	Arti- stes	Pêche- urs agréés	Autres Catégo- ries d'arti- sans	Tuiliers et Briquettiers		
Bwakira	43	530	370	370	530	-	6	133	36	258	-	-	213	318	
Gishyita	25	274	311	136	200	-	4	57	39	85	-	1	-	8	
Gisovu	28	216	75	87	244	-	17	85	49	96	-	-	96	73	
Gitesi	48	357	250	-	37	-	2	101	41	317	261	62	24	16	
Kivumu	39	247	199	199	247	-	17	168	77	242	2	-	-	78	
Mabanza	53	495	285	64	299	1	4	64	82	186	69	14	19	72	
Mwendo	39	428	48	48	467	-	29	124	128	134	617	-	-	370	
Rutsiro	35	395	128	128	430	2	18	105	32	197	53	-	145	184	
Rwamatamu	33	452	29	61	241	-	10	135	54	163	-	3	1	4	
T O T A L:	343	3394	1695	1093	2695	3	107	972	536	1678	1002	80	498	1123	

2.3 ENSEGNEMENT

L'Enseignement dans la Préfecture de Kibuye a connu au cours de l'année un essor dans ce sens que toutes les écoles privées secondaires qui avaient été créées peu d'années avant ont pu se consolider. Nous pouvons citer l'école adventiste de Bumba et l'école de l'association des parents de Mabanza pour la promotion ^{de l'éducation} (A.P.A.M.A.PE). D'autres écoles ont vu le jour, il s'agit de l'école secondaire URUMULI qui se trouve à Birambo et de l'école INTAMBWE de la Commune Kivumu et qui n'a pas encore démarré ^{et l'E.T.I.} (Ecole Technique Inférieure A3) quant à l'Enseignement Primaire, la Préfecture comptait 157 centres scolaires et 26 CERAI (centre Rural et Artisanal Intégré). On pourra remarquer dans les tableaux suivant que le nombre d'élèves dans les classes est élevé. Cela révèle le manque de locaux suffisants.

2.3.1 ENSEIGNEMENT PRESCOLAIRE

L'Enseignement Préscolaire est encore ~~sons~~ exploité dans la Préfecture Kibuye. En effet la Préfecture compte 2 centres Préscolaires situés au chef lieu de Préfecture. L'un appartient au camp Militaire de Kibuye, l'autre est pour l'Association ^{féminine} "ABAHUJUMUGAMBI" de Kibuye.

2.3.2 Enseignement Primaire et Post-Primaire

En comparant les chiffres que nous trouvons dans la monographie de 86 et ceux dont nous possédons dans le tableau ci-dessous, l'on voit bien que le nombre de classes s'est augmenté mais si on essaie en considérant le tableau suivant de faire la moyenne du nombre d'élèves par classe; On remarque que les classes restent surpeuplées. Il faudra donc augmenter d'avantage le nombre de classes

Enseignement Primaire (Situation 86/87)

Classes

Secteur Scolaire	1er A	2e A	3e A	4e A	5e A	6e A	7e A	8e A	Centre	Ateliers
Bwakira	! 45	! 34	! 29	! 27	! 21	! 19	! 18	! 14	! 22	! 13
Gishyita	! 24	! 21	! 15	! 15	! 14	! 12	! 8	! 7	! 9	! 4
Gisovu	! 38	! 33	! 23	! 19	! 14	! 12	! 10	! 10	! 13	! 10
Gitesi	! 45	! 39	! 30	! 26	! 22	! 17	! 13	! 11	! 18	! 9
Kivumu	! 37	! 31	! 24	! 19	! 18	! 14	! 15	! 13	! 16	! 12
Mabanza	! 46	! 36	! 32	! 29	! 26	! 22	! 18	! 17	! 19	! 10
Mwendo	! 38	! 26	! 24	! 22	! 21	! 18	! 20	! 18	! 21	! 9
Rutsiro	! 43	! 34	! 31	! 25	! 20	! 17	! 14	! 11	! 18	! 7
Rwamatamu	! 50	! 41	! 34	! 27	! 24	! 21	! 19	! 14	! 21	! 13
T O T A L	:366	!295	!211	!209	!180	!152	!135	!115	!157	! 87

.../...

Effectif des Elèves pour l'année Scolaire 86/87

Commune	! 1er A	! 2e A	! 3e A	! 4e A	! 5e A	! 6e A	! 7e A	! 8e A	! TOTAL
BWAKIRA	! 2020	! 1306	! 1049	! 951	! 789	! 678	! 613	! 402	! 7878
GISHYITA	! 1140	! 776	! 576	! 602	! 525	! 422	! 304	! 236	! 4581
GISOVU	! 1699	! 1119	! 878	! 745	! 519	! 447	! 393	! 357	! 6157
GITESI	! 2256	! 1379	! 1085	! 969	! 759	! 564	! 491	! 397	! 7890
KIVUMU	! 1883	! 1153	! 916	! 773	! 633	! 483	! 456	! 396	! 6693
MABANZA	! 2309	! 1420	! 1192	! 1128	! 1006	! 811	! 681	! 613	! 9160
MWENDO	! 1508	! 1001	! 892	! 757	! 699	! 584	! 627	! 534	! 6602
RUTSIRO	! 2066	! 1404	! 1127	! 1030	! 810	! 685	! 555	! 413	! 8090
RWAMATAMU	! 2215	! 1360	! 1167	! 961	! 856	! 664	! 652	! 485	! 8360
T O T A L	: 17.166	! 10.918	! 8.882	! 7.916	! 6.596	! 5.338	! 4.762	! 3.833	! 65.411

Comme cité plus haut l'effectif des élèves par classe reste élevé, et surtout au 1^{er} cycle où l'on remarque plus de 40 élèves par classe.

L'on peut également remarqué que le taux d'abandon continue à être l'un des problèmes majeurs d'autant plus que le nombre d'élèves qui parviennent à terminer le 3^e cycle est très bas.

Répartition d'Enseignants en Secteurs
Scolaires 1986/87

Secteur Scolaire	! Qualifiés	! Nom qualifiés	! Total	! Directeurs	! Inspecteur
	!	!	!	! de Centres	! de Secteur
BWAKIRA	! 107	! 46	! 153	! 4	! 1
GISOVU	! 53	! 59	! 112	! 4	! 1
GISHYITA	! 39	! 47	! 86	! 3	! 1
GITESI	! 95	! 51	! 146	! 5	! 1
KIVUMU	! 62	! 63	! 125	! 4	! 1
MABANZA	! 111	! 58	! 169	! 5	! 1
MWENDO	! 97	! 46	! 143	! 4	! 1
RUTSIRO	! 55	! 86	! 141	! 4	! 1
RWAMATAMU	! 80	! 87	! 167	! 5	! 1
T O T A L	: 699	! 543	! 1242	! 38	! 9

Le Matériel

Dans nos classes construites la plupart en matériaux semi-durables. L'équipement comportent des bancs pour les élèves, un tableau noir mural. Les parents les élèves se débrouillent pour acheter le matériel de l'élève ou louent les livres de l'école. Un magasin scolaire est conçu pour chaque centre mais ce magasin est mal approvisionné.

On se heurte aussi à la pauvreté de certains parents qui ne sont pas capables d'acheter du matériel pour leurs enfants.

...../.....

Situation des CERAI (Centre Rural et Artisanal intégré)

Au cours de cette année, le nombre et l'emplacement n'ont pas changé par rapport à l'année précédente comme ça ressort du tableau suivant : L'on peut également signaler que certaines classes sont surchargées.

Répartition des CERAI dans les Secteurs Scolaires
ainsi que l'effectif des élèves et Enseignants. Situation 86/87.

Secteur Scolaire	Localisation	Caractère	Effectif				Propriétaire
			Elèves		Enseignants		
			M	F	M	F	
Bwakira	Rugabano	Filles		72	1	4	Commune
	Birambo	Garçons	91		5		Eglise -
	Kuruganda	Garçons	68		5		Cath.
	Kilinda	Filles		83		5	EPR
Gishyita	Mubuga F	Filles		121		5	Eglise
	Mubuga G	Garçons	92		5		Cath.
	Hanika	Mixte	57	28	2	5	Commune
Gisovu	Fumba	Filles	24	30	2	5	Commune
	Gakuta	Garçons	60	23	5	2	Commune
Gitesi	Kibuye	Filles		91		7	Eglise
	Nyagatovu	Garçons	106		5		Cath. Commune
Kivumu	Nyange	Filles		93		5	Eglise
	Sanza	Garçons	96		5		Cath. Commune
Mabanza	Rubengera F	Filles		122		5	EPR
	Bizu	Mixte	49	45	5	2	Commune
	Rubengera G	Garçons	112		7		EPR
Mwendo	Biguhu	Filles		84		5	EPR
	Mwendo	Garçons	95		5		Commune
	Mukungu	Mixte	76	35	5	2	Commune
Rutsiro	Murunda	Filles		118		5	Eglise
	Congo-Nil	Garçons	102		5		Cath. Commune
Rwamatamu	Karengera F	Filles		63		5	ADEPR
	Karengera G	Garçons	75		5		ADEPR
	Kibingo F	Filles		94		5	Eglise
	Kibingo G	Garçons	90		6		Cath.
	Musengesi	Mixte	41	45	5	2	Commune

E P R : Eglise presbyterienne au Rwanda

A D E P R : Association des Eglises Pentecotés au Rwanda

.../...

2.3.3 Enseignement Secondaire

Commune	! Ecole	! Type
Bwakira	!-Ecole de Droit et d'Administration de Birambo(EDA)	! Libre subsidiée
	!-Ecole Normale Primaire de Birambo(ENP)	" "
	!-Ecole des Sciences Infirmières (ESI)Kilinda	" "
	!-Institut Présbytérien de Kilinda (I.P.K)	!Privé
Gitesi	!-Ecole Normale Technique Kibuye (E.N.T)	!Libre Subsidiée
	!-Ecole Agri-Forestière de Nyamishaba(E.A.F.O)	!Etat
Gishyita	!-E.S.I Mugonero	!Agréer
	!-E.N.P Mubuga	!Libre Subsidiée
	!-Ecole Secondaire de l'Association des Parents Adventistes de Ngoma (ESAPAN)	!Privée
Mabanza	!-ENT Rubengera	!Libre Subsidiée
	!-Petit Séminaire de Bumba	!Privé
	!-Association des Parents de Mabanza pour la promotion de l'Education (A.P.A.M.A.P.E)	!Privée
Rutsiro	!-Ecole Technique Officielle(ETO) Murunda	!Libre Subsidiée
Mwendo	!-Urumuli	!Privée

Les établissements Secondaires, URUMULI et ETO de Murunda ont ouvert leurs portes au cours de l'année scolaire 87/88. Comme le tableau le montre, les écoles sont concentrées dans trois Commune(Bwakira, Mabanza et Gishyita) qui comptent 10 Etablissements.

.../...

2.4. SANTE

2.4.1. Infrastructures et personnel

a) Infrastructures : La Région Sanitaire de Kibuye compte 26 infrastructures socio-sanitaires qui sont réparties comme suit d'après leur statut légal.

- 10 formations appartenant à l'Eglise Catholique : Hôpital de Murunda, Centre de Santé (C.S.) de Kibingo , C.S. de Mubuga, C.S. Crête Zaire-Nil, C.S. de Mushubati, C.S. de Birambo, C.S. de Kabona , C.S. de Mukungu, Dispensaire de Rugabano, et l'Infirmerie de Musango.
- 5 formations appartenant au Gouvernement Rwandais : Hôpital de Kibuye, C.S. de Gisovu, C.S. de Nyange, Infirmerie de Karongi (Electrogaz), Infirmerie du Camp Militaire de Kibuye.
- 4 formations appartenant à l'Eglise Presbytérienne: Hôpital de Kirinda, C.S. de Kirambo, C.S. de Biguhu, C.S. de Rubengera.
- 1 formation appartenant à l'Eglise Méthodiste Libre : C.S. de Karengera.
- 2 formations de l'Eglise Adventiste du 7 ème Jour: Hôpital de Mugonero et le Dispensaire de Karora.
- 1 formation appartenant à la Commune Bwakira : C.S. de Munzanga.
- 3 formations construites par le Projet Agricole de Kibuye (-PAK) et s'occupent du Service Nutritionnel à Gasenyi, Rukoko et Bubazi.

Au cours de l'année 1987, la formation socio-sanitaire de Murunda qui était un Centre de Santé a acquis le statut d'Hôpital Rural, tandis que le Centre de santé de Karengera a été inauguré.

Beaucoup de formations socio-sanitaires de Kibuye sont privées. Cette situation est à l'origine de certains problèmes dont les principaux sont les suivants :

- Certaines formations ont tendance à privilégier la médecine curative et néglige ainsi la prévention et la promotion.
- L'élaboration et la transmission des rapports administratifs ne retiennent pas l'attention de certains titulaires de ces institutions privées.
- Le personnel employé dans ces formations n'est pas qualifié : les propriétaires de celles-ci attendent de l'Etat tout le personnel qualifié et ne recrutent que le personnel auxiliaire auquel on confie des responsabilités dont il n'a pas les qualifications.

Mais ces problèmes ne paralysent pas la marche des formations sanitaires de la région. La qualité des soins de santé dispensés dans ces formations privées reste appréciable et nous nous réjouissons de ce que des initiatives privées continuent à venir pallier à l'insuffisance des moyens dont l'Etat dispose pour la construction des formations socio-sanitaires nécessaires.

Répartition des infrastructures socio-sanitaires par Commune

Communes	Hôpitaux		Centres de santé		Dispensaires		Maternité isolée		Centre Nutritionnelle isolé		Infirmieries		Etablissements socio-sanitaires spécialisés		Total													
	PUBLIC	PRIVE	PUBLIC	PRIVE	PUBLIC	PRIVE	PUBLIQUE	PRIVEE	PUBLIC	PRIVE	PUBLIC	PRIVE	PUBLIC	PRIVE														
Bwakira	!	-	!	1	!	-	!	2	!	-	!	1	!	-	!	-	!	-	!	-	!	-	!	-	!	-	!	4
Gisovu	!	-	!	-	!	1	!	-	!	-	!	-	!	-	!	-	!	4	!	1	!	4	!	-	!	-	!	3
Gishyita	!	-	!	1	!	-	!	1	!	-	!	1	!	-	!	-	!	-	!	-	!	-	!	-	!	-	!	3
Gitesi	!	1	!	-	!	-	!	1	!	-	!	-	!	-	!	-	!	1	!	1	!	-	!	-	!	-	!	4
Kivumu	!	-	!	-	!	1	!	-	!	-	!	-	!	-	!	-	!	1	!	-	!	-	!	-	!	-	!	2
Mabanza	!	-	!	-	!	-	!	2	!	-	!	-	!	-	!	-	!	-	!	-	!	-	!	-	!	-	!	2
Mwendo	!	-	!	-	!	-	!	2	!	-	!	-	!	-	!	-	!	1	!	-	!	-	!	-	!	-	!	3
Rutsiro	!	-	!	1	!	-	!	2	!	-	!	-	!	-	!	-	!	-	!	-	!	-	!	-	!	-	!	3
Rwamatamu	!	-	!	-	!	-	!	2	!	-	!	-	!	-	!	-	!	-	!	-	!	-	!	-	!	-	!	2
	!	1	!	3	!	2	!	12	!	-	!	2	!	-	!	-	!	3	!	2	!	1	!	-	!	-	!	26

...../.....

b) Le Personnel Socio-sanitaire

Le Personnel socio-sanitaire dont dispose la région sanitaire de Kibuye est insuffisant et peu qualifié. Ce problème est connu à toutes les formations, tant publiques que privées. Toutes les formations n'emploient que 221 agents socio-sanitaires, dont la moitié est affecté dans les quatre formations suivantes : Hôpital Kibuye (31), Hôpital Mugonero (40), Hôpital Kilinda (23), C.S Crête Zaïre-Nil (15).

Le tableau ci-après montre la répartition de ce personnel dans les différentes formations et suivant les niveaux de qualification .

..../....

Personnel de Santé qualifié du Gouvernement et du Privé
agrée Subsidié ou non Subsidié

Secteur	Formations Médicales	Médecins	Infirmiers A I	Ass. Médicaux	Infirmiers A 2	Infirmiers A 3	Laboratins A I	Laboratins A 2	Laboratins A 3	Aides-Accoucheuses	Aides-Infirmiers	Sociales A 2	Sociales A 3	Biologistes	Chimistes	Nutritionnistes	Aide-Nutritionnis.	Dentistes	Kinesistes	aux-Sanitaires	Technicien Vacc	Technicien d'Ass.	Pharmaciens	Manipulateur RX	Fonct. Sanitaire	Autres	Total
		Public	1. Hôpital Kibuye 2. C.S. Gisovu 3. C.S Nyange	4 - -	- - -	6 1 1	3 - -	7 2 1	- - -	1 - -	- - -	- - 1	3 - 1	1 1 1	- - -	- - -	- - -	- - -	- - 3	- - -	- - 4	- - 4	- - 1	- - -	- - -	- - -	- - -
Privé	4. Hôpital Mugonero 5. Hôpital Murunda 6. Hôpital Kilinda 7. C.S Biguhu 8. C.S Birambo 9. C.S Crête Zaïre-Nil 10. Infirmierie Karongi 11. C.S Kabona	2 2 4 - - - - -	- 1 - - - - - 1	3 2 2 1 - - - 1	- - - 1 - - - -	10 - 7 - - - 1 -	- - - - - - - -	- - - - - - - -	1 - - - - - - -	3 - 2 2 - - - 1	- - 3 - - 1 - -	- 1 - 1 - - - -	- - 2 - - - - -	- - - - - - - -	- - - - - - - -	- - - 3 1 - - -	3 1 2 1 - - - -	- - - - - - - -	- - - - - - - -	- - 2 - - - - -	3 - - - - 1 - -	- - - - - - - -	- - 1 - - - - -	2 - 1 - - - - -	2 - - - - - - -	11 - - - 1 - 11 -	40 9 23 9 6 15 1 3

Personnel de santé qualifié du Gouvernement et du privé agréé subsidié ou non subsidié

Formations Médicales																		Total									
	Médecins	Infirmiers A1	Ass.Médicaux	Infirmiers A2	Infirmiers A3	Laborantins A1	Laborantins A2	Laborantins A3	Aide-Accoucheuses	Aide-infirmiers	Sociales A2	Sociales A3	Biologistes	Chimistes	Nutritionnistes	Aide-Nutritionnistes	Dentistes		Kinesistes	Aux-Sanitaire	Technicien vacc.	Technicien d'Ass.	Pharmacien	Manipulateur RX	Fonct.Sanitaire	Autres	
12. C.S. KARENGERA	-	-	1	-	-	-	-	-	2	-	1	-	-	-	-	-	-	-	5	-	-	-	-	-	-	-	9
13. C.S. KIRAMBO	-	-	1	-	4	-	-	-	-	1	-	-	-	-	-	-	-	-	-	-	-	-	-	-	-	-	3
14. C.S. MUBUGA	-	-	-	3	-	-	-	-	1	1	-	-	-	-	2	-	-	-	-	-	-	-	-	-	-	-	7
15. C.S. KIBINGO	1	-	1	1	-	-	-	-	-	1	-	-	-	-	-	-	-	-	1	1	-	-	-	-	-	-	6
16. C.S. MUNZANGA	-	-	1	-	1	-	-	-	-	-	-	-	-	-	-	3	-	-	-	-	-	-	-	-	-	-	5
17. C.S. MUSHUBATI	-	-	-	1	3	-	-	-	1	-	-	-	-	-	-	-	-	-	-	-	-	-	-	-	-	-	5
18. C.S. RUBENGERA	1	-	-	2	1	-	-	-	2	3	-	1	-	-	-	2	-	-	-	-	-	1	-	-	-	-	13
19. DISP.KARORA	-	-	1	-	-	-	-	-	-	-	-	-	-	-	-	-	-	-	-	3	-	-	-	-	-	-	4
20. DISP.RUGABANO	-	-	-	-	-	-	-	-	-	1	-	-	-	-	1	-	-	-	-	-	-	-	1	-	-	-	3
21. C.S. MUKUNGU	-	2	-	3	-	-	-	-	-	-	-	-	-	-	2	-	-	-	-	-	-	-	-	-	-	-	7

.../...

Personnel qualifié du Gouvernement et du privé agréé subsidié ou non subsidié

Formations Médicales	Médecin	Infirmiers A 1	Ass.Médicaux	Infirmiers A 2	Infirmiers A 3	Laborantins A 1	Laborantins A 2	Laborantins A 3	Aide-Accoucheuses	Aide-Infirmiers	Sociales A 2	Sociales A 3	Biologistes	Chimistes	Nutritionnistes	Aide-Nutritionnistes	Dentistes	Kinesistes	Aux.Sanitaire	Technicien vacc.	Technicien d'Ass.	Pharmacien	Manipulateur RX	Fonct.Sanitaire	Autres	TOTAL
22.C.N. GASENYI	-	-	-	-	-	-	-	-	-	-	-	-	-	-	-	-	-	-	-	-	-	-	-	-	-	-
23.C.N. BUBAZI	-	-	-	-	-	-	-	-	-	-	-	-	-	-	-	-	-	-	-	-	-	-	-	-	-	-
24.C.N. RUKOKO	-	-	-	-	-	-	-	-	-	-	-	-	-	-	-	-	-	-	-	-	-	-	-	-	-	-
25.INF.MUSANGO	-	-	-	3	-	-	-	1	-	-	-	-	-	-	-	-	-	-	-	-	-	-	-	-	-	-
26.R.S.	1	-	1	-	-	-	-	-	-	-	1	-	-	-	-	-	-	-	1	-	-	-	-	-	-	5
27. ONAPO	1	-	1	-	1	-	-	-	-	-	1	-	-	-	-	-	-	-	-	-	1	-	-	-	-	-
28.PRISON	-	-	-	-	-	-	-	-	-	-	-	1	-	-	-	-	-	-	-	-	-	-	-	-	-	-
TOTAL	16	4	24	20	35	-	1	2	15	16	7	5	-	-	9	15	-	-	10	11	1	1	3	2	30	221

.../...

Tel qu'il ressort de ce tableau, la Réunion Sanitaire de Kibuye ne dispose que de 16 Médecins pour une population totale de la Préfecture qui s'élève à 377,786 habitants. Ainsi donc, au 31 décembre 1987, il y avait un médecin pour une population de 23.380 habitants. A cette date, il y avait un assistant médical pour 15.720 habitants et une infirmière A 3 pour 10.780 habitants. Dans toutes les formations de la Préfecture, il n'y a aucun chimiste, aucun biologiste, aucun dentiste. Il n'y a que l'hôpital de Kibuye qui dispose d'un Laborantin A I.

En plus du personnel socio-sanitaire, les formations disposent de 330 agents de soutien dont près d'un tiers est employé dans les Hôpitaux de Mugonero, Kibuye et Kilinda.

2.4.2 Etat de santé de la population

1) Problèmes sanitaires

Au cours de l'année précédente (1986), la Préfecture de Kibuye a enregistré les épidémies de dysenteries bacillaires et de rougeole. Les efforts ont été redoublés en 1987 afin de lutter contre ces deux épidémies et les autres maladies transmissibles.

Le tableau ci-après montre les 10 principales causes de morbidité et les 10 Principales causes de mortalité dans la Préfecture de Kibuye, d'après les différents rapports des formations socio-sanitaires, en 1987.

Causes de morbidité		Causes de mortalité	
Maladies	Cas	Maladies	Cas
1. Verminoses	25.574	Paludisme	91
2. Paludisme	20.349	Rougeole	69
3. Plaies	13.492	Dysenteries bacillaire	48
4. Gastrite	11.741	Pneumonie	44
5. Rhumatisme	10.472	Etats mal définis	33
6. I.V.R.S.	10.275	Kwashiorkor	32
7. Bronchite	9.487	Bronchopneumonie	30
8. Maladies diarrhéiques	6.435	TBC Pulmonaire	20
9. Douleurs abdominales vagues	6.911	Diarrhées	18
10. Pneumonie	3.760	Dysenterie amibienne	18

.../...

Sur ce tableau, on constate que le paludisme est un fléau réel; il constitue la deuxième cause de morbidité et la première cause de mortalité.

Alors qu'en 1986 il y a eu 73 cas de décès à cause de la dysenterie bacillaire, en 87 il n'y en a eu que 48.

La rougeole reste une maladie très grave, surtout si l'on considère la proportion par rapport à la population cible. En 1986, il y a eu plus de 6.500 cas de maladies, tandis que en 1987 il y a eu 869. Bien que les efforts consentis aient abouti à des résultats remarquables, il sied de souligner que la rougeole est une maladie très dangereuse qu'il faut bien surveiller.

.../...

2. Certaines maladies transmissibles et état nutritionnel défailant au cours
de 1987 dans la Région Sanitaire.

Maladies transmissibles et de malnutrition		Décembre 1986	Janvier 1987	Février 1987	Mars 1987	Avril 1987	Mai 1987	Juin 1987	Juillet 1987	Août 1987	Septembre 1987	Octobre 1987	Novembre 1987	TOTAL
Dysenterie bacillaire		450	264	182	185	155	103	70	72	190	96	199	176	2.125
Autres maladies diarrhéiques		517	433	307	402	595	393	441	604	772	517	609	593	6.159
Coqueluche		25	24	17	16	15	4	4	0	0	1	2	0	108
Paludisme		1.058	1.075	1.062	1.251	1.296	1.504	1.517	1.874	1.181	2.264	1.859	2.683	19.624
Fièvre recurente		15	13	28	19	52	74	120	120	103	85	70	71	770
S T M	Blenorragie	235	225	189	170	215	191	275	203	231	259	227	240	2.597
	Syphilis	63	60	75	85	97	30	59	53	70	89	30	39	830
	Autres	34	30	29	28	56	35	17	52	60	46	45	39	4.008
Malnutrition: Kwashiorkor		174	177	136	166	334	407	414	433	438	370	376	583	4.008
Marasme		29	23	23	37	55	76	60	56	43	25	37	70	534
Rougeole		157	142	100	102	154	22	96	32	36	31	65	83	1.020

2.4.3 ONAPO (OFFICE NATIONALE DE LA POPULATION)

ET LA PLANIFICATION FAMILIALE

La délégation de l'ONAPO en Préfecture Kibuye a eu à réaliser, au cours de l'exercice qui s'achève, les activités de terrain telles qu'inscrites dans son programme de travail s'appuyant sur le plan global de travail de l'Office pour l'exercice 1987.

Ces activités sont en rapport avec les missions assignées jusqu'à présent aux délégations régionales qui, elles aussi, cadrent bien avec le développement actuel des programmes de l'ONAPO dans l'objectif National d'assurer l'équilibre POPULATION PRODUCTION.

La présente partie du rapport donne les réalisations de l'équipe régionale de l'ONAPO à Kibuye, qui, outre la tâche contenue dans la désignation même de "délégation" se sont articulées autour des missions suivantes assignées à l'ONAPO lors de sa création:

- I. Sensibiliser toutes les couches de la population aux problèmes socio-démographiques du pays par un programme d'information, de formation et d'éducation en respectant la personne humaine, la liberté, les convictions morales et religieuses de couples;
- II. Veiller à la bonne application des méthodes de planification familiale.
- III. Etudier le processus d'intégration des services de planification familiale dans les services de santé de base et proposer aux responsables de la santé publique les méthodes de cette intégration.

D'emblée, il est utile de signaler que les activités en rapport avec le programme I.E.C. ont été très maigres du fait que le plan de travail 1987 était essentiellement axé sur le déploiement sur le terrain des communicateurs de base; ce qui n'a pas pu être réalisé. Ceci a eu pour conséquence que l'exécution des activités de ce domaine d'action n'ont été que les interventions ponctuelles tout au long de l'année.

Les activités de SMI/PF bien qu'affectées dans une moindre mesure par le plan IEC par le souci de la programmation, ont eu un développement largement satisfaisant. Le personnel du bureau régional de l'ONAPO à Kibuye qui a été renforcé par l'affectation au sein de l'équipe d'une infirmière A 3 a pu réaliser les activités dans les domaines spécifiques suivants:

1. Représentation de l'ONAPO dans la Préfecture
2. Le programme I.E.C. dans la Préfecture
3. Le programme de santé familiale dans la Préfecture
4. Le service de P.F. dans le centre de santé familiale.

I. REPRESENTATION DE L'ONAPO

La collaboration avec d'autres services préfectoraux est fructueuse, notamment avec la région sanitaire où le délégué régional participe régulièrement aux réunions des responsables des formations médico-sanitaires. Ainsi, en collaboration avec le Médecin-Directeur de la Région Sanitaire, ces agents ont reçu une formation en management des services de santé du 22 au 24 juillet 1987.

.../...

Avec la structure de la formation permanente, la collaboration est très étroite, c'est ainsi que le délégué régional fait partie de l'équipe multidisciplinaire chargée de la programmation des activités et de l'organisation des CCDFP. L'équipe régionale est invitée à donner une causerie sur un thème bien déterminé lorsque l'un ou l'autre CCDFP le demande. S'agissant des autorités politico-administratives, la collaboration est exemplaire.

Le délégué est invité dans les réunions de la conférence Préfectorale du 23 février au 20 mars 1987, les Chefs de Service dont le délégué régionale ont sillonné toute la Préfecture dans le cadre de la sensibilisation de la population au thème de l'année: l'auto-suffisance alimentaire. Partout les problèmes socio-démographiques et le planning familial retenaient l'attention comme il ressort de la synthèse des rapports des diverses équipes.

II. LE PROGRAMME I.E.C. DANS LA PREFECTURE

Dans le programme d'activités 1987, la plus grande partie du temps était réservée à la formation et à l'encadrement des intermédiaires bénévoles (ABAKANGURAMBAGA). Ces activités n'ont pas vu le jour. Dans ce domaine, ce qui a pu être réalisé c'est la sélection des ABAKANGURAMBAGA. Le tableau ci après montre la distribution des ABAKANGURAMBAGA par Commune.

Commune	! Nombre de Cellule!	Effectif des Abakangurambaga	
		! Disponible	! Nom disponible
1. RWAMATAMU	! 73	! 146	!
2. GISHYITA	! 61	! 122	!
3. RUTSIRO	! 63	! 126	!
4. KIVUMU	! 68	! 136	!
5. GISOVU	! 67	! 134	!
6. GITESI	! 75	! 150	!
7. MWENDO	! 70	! 140	!
8. MABANZA	! 85	! 140	! 30
9. BWAKIRA	! 78	! 131	! 13

Sur 1.268 intermédiaires bénévoles prévus dans le programme, nous avons 1.225; il en manque 43.

Le pourcentage de représentativité dans toute la Préfecture est de 96,61 %. Pour les Communes où la liste n'est pas complète les motifs évoqués sont les suivants: - Le manque de personnes satisfaisant les critères de sélection
- Les personnes répondant à ces critères ne sont pas intéressées par le programme des intermédiaires bénévoles.

A part l'actualisation de la liste des Abakangurambaga, le bureau régional a eu des contacts auprès de leurs futurs formateurs. Jusqu'à présent, ces démarches ont été menées dans trois Communes.

Dans le choix de ces communes, il a été guidé par les critères suivants :

- Avoir trouvé tous les Abakangurambaga
- Accessibilité(infrastructure routière) dans les différents lieux de formation.
- Disposant d'une formation médicale active en P.F.
- Responsable du CCDFP actif.

.../...

Une réunion regroupant le responsable du CCDFP, le titulaire du C.S. dispensant les services de P.F., l'agronome de commune, le vétérinaire de commune et l'agent du bureau régional chargé du programme I.E.C. a été organisée en commune Rwamatamu.

Objetif de la réunion :

- Expliquer aux participants le programme des Abakangurambaga
- Etudier les modalités de collaboration de ces différents avec les intermédiaires bénévoles.

A l'issue de la réunion, les participants ont émis des souhaits suivants:

1. Que l'UMUKANGURAMBAGA reçoive au moins 200 Fr pour frais de restauration.

Il faut remarquer que dans cette commune, les personnes en formation sont habituées à avoir ces frais de restauration:

dans les formations organisées par les projets PPF (Projet Pilote - Forestier), PCCV (Projet Café et Cultures Vivrières), l'O.V.N. (Organisation des Volontaires Néerlandais: hydraulique) et la Présidence du M.R.N.D.

2. Qu'avant le démarrage du programme, une réunion à l'intention des futurs intervenants soit organisée au niveau préfectoral pour débattre du contenu des thèmes qui seront développés dans le programme.

3. Que l'ONAPO songe aux frais de formation, au matériel didactique et à la documentation.

Les réunions dans les deux autres communes n'ont pas eu lieu, car les formateurs ont manqué au rendez-vous .

Constatant que lors de la formation des membres des comités de cellule en 1986, un pourcentage non négligeable 33.37% n'avait pas été touché, l'équipe régionale a organisé une nouvelle campagne d'information de ceux-ci pour les secteurs non ou faiblement représentés dans les séances antérieures.

Le calendrier était le suivant :

.../...

Commune	Secteur à former!	Lieu de formation	Date de formation
1. BWAKIRA	Shyembe Rusengesi	Bureau Communal	2/03/1987
2. GISHYITA	Gishyita Mpembe	Bureau Communal	11/03/1987
3. GISOVU	Gikaranka Rwankuba	Bureau Communal	16/03/1987
4. MABANZA	Rukaragata Kibingo Nyagatovu	Bureau de Secteur Kibingo	25/03/1987
5. GITESI	Bwishyura Gitarama Gasura Rubazo Buye Ruragwe	Bureau Communal Bureau Communal	27/03/1987 30/03/1987

LES RESULTATS DE LA FORMATION:

Dans la deuxième formation, les membres des comités de cellule se sont présentés selon le tableau ci-après:

Commune	Secteur	Effectif à former!	Effectif formé
BWAKIRA	Shyembe	20	13
	Rusengesi	32	20
GISHYITA	Gishyita	28	2
	Mpembe	32	28
RWAMATAMU		98	80
MABANZA	Kibingo	24	19
	Rukaragata	20	17
	Nyagatovu	24	3
GISOVU	Rwankuba	30	12
	Gikaranka	13	0
GITESI	Bwishyura	20	10
	Gasura	20	8
	Gitarama	20	0
	Rubazo	20	0
	Buye	25	1
	Ruragwe	24	0
		450	201

...../.....

De ce tableau, il ressort que la participation à la formation n'a pas été importante. Les raisons évoquées sont nombreuses:

- En commune Gisovu, la date de formation a coïncidé avec la visite de l'équipe préfectorale chargée de l'inspection sur les activités lutte anti-érosive.

- Pour la Commune Gitesi, les Conseillers Communaux n'ont pas informé à temps les membres des comités de cellule concernés.

- En Commune Gishyita, les deux membres des comités de cellule qui se sont présentés ont laissé entendre qu'il y avait quelques jours qu'une réunion à leur intention était reportée.

Ils ont déploré que quand ils sont convoqués à la Commune l'ordre du jour de la convocation ne leur est pas communiqué.

- Enfin, pour le secteur Nyagatovu (Commune Mabanza), le conseiller de ce Secteur a orienté les membres des comités de cellule au bureau de son secteur alors que la formation était prévue au bureau du secteur Kibingo. L'équipe régionale a participé à la formation des membres des comités de cellule, laquelle formation était organisée par la Présidence du MRND du 18 mai au 27 mai 1987 pour la première tranche puis du 28 au 30 Septembre et du 1 octobre au 7 octobre 1987 pour les tranches ultérieures.

L'équipe a profité de l'occasion pour mesurer l'impact des séances antérieures. Choses intéressantes, on a eu à faire à des mêmes questions et recommandations. L'équipe a alors constaté que les séances antérieures de sensibilisation n'ont pas eu assez d'impact à ces membres des comités de cellule. Il faudra lors des prochaines séances de sensibilisation envisager, une autre approche méthodologique.

Toujours dans le cadre de la sensibilisation, une conférence débat sur les problèmes socio-démographiques a été organisée à l'intention des moniteurs agricoles des Communes encadrées par le projet café et cultures Vivrières (PCCV). C'était au cours de leur recyclage du 16 février au 28 février 1987.

Lors de la formation du 21 au 26 septembre 1987 organisée par le MININTER, le même thème a été discuté avec les animateurs et animatrices des succursales des CCDFP. Dans un séminaire scout sur les soins de santé du 11 au 16 Avril 1987, le bureau régional a été invité à discuter avec les jeunes de cette organisation. Les discussions ont porté sur des problèmes socio-démographiques et sur les méthodes de planification familiale.

Répondant à l'invitation du Commandant du Camp Militaire de Kibuye, le Bureau régionale a préparé et donné des causeries sur les méthodes de planification familiale en insistant sur les avantages de la P.F. sur la santé familiale en particulier et de tout le pays en général. Le groupe cible était les femmes des militaires. Le délégué régional a donné une conférence sur le Sida aux enseignants du Secteur Scolaire de GITESI.

.../...

L'équipe régionale a participé activement dans la préparation et dans l'organisation de la semaine nationale de la population et de l'auto-suffisance alimentaire qui a été célébrée dans tout le Pays du 27 au 31 Juillet 1987.

AUDIO-VISUEL:

Eu égard à l'insuffisance du matériel audio-visuel et du manque des agents formés en la matière, les résultats dans ce domaine sont maigres.

- Exposition d'un film MANIRAFASHWA au palais du M.R.N.D. (Préfecture Kibuye) dans le cadre du cap cinq milliards.

- des calendriers ont/été déposés dans les CCDFP pour être vendus.

Ces calendriers sont arrivés tard dans les CCDFP et la population se plaint de leur prix élevé. Jusqu'à présent, ils n'ont pas eu assez de clients.

- Diffusion des brochures "TWIYONGERE TWONGERA UMUSARURO" et autres publications de l'ONAPO en les mettant à la disposition des CCDFP. Pour clôturer ce chapitre consacré à l'I.E.C. soulignons que l'équipe régionale a recensé tous les alphabétiseurs de sa zone d'activités. Elle envisage leur formation l'année prochaine.

III. LA SANTE FAMILIALE.

Les activités d'intégration de la planification familiale dans les Services de SMI se sont poursuivies. Le nouveau programme a gagné les formations médicales suivantes:

C.S. KARENTERA et BIRAMBO.

Cette dernière dispense uniquement les cours de planification familiale naturelle. Les couples désirant les méthodes modernes sont transférés à l'Hôpital de Kilinda. Ces cours ont également commencé au C.S. Crête Zaïre-Nil. Sur les 21 formations médicales que compte la région sanitaire de Kibuye, quatre ne font pas la P.F. Les démarches se poursuivent, l'objectif étant de gagner toutes les formations médicales.

A part l'implantation du Service de P.F. dans les formations médicales où il n'existe pas, le bureau régional de l'ONAPO à Kibuye s'efforce de veiller à la bonne application des méthodes de planification familiale. Dans ce cadre il a organisé du 5 au 20 mai 1987 une tournée dans toutes les formations médicales pratiquant la P.F. les buts de la tournée étaient de:- Analyser l'état d'avancement des activités de P.F.

- Proposer des solutions de nature à favoriser l'amélioration de la qualité des services de P.F.

Les points suivants ont retenu l'attention des membres de l'équipe:

a) Information et éducation en matière de P.F.

b) La prestation des services de I.H.

c) Les statistiques de P.F.

a) Information et éducation en matière de P.F.

L'on a remarqué que cette activité existe dans toutes les formations médicales visitées. Un thème est développé et exposé pendant une certaine période, en général un mois. Les thèmes abordés sont variés et ceux relatifs à la P.F.

Occupent une place importante. L'éducation sanitaire se déroule dans les endroits suivants :

- Au dispensaire : pour les malades ambulants
- à la consultation prénatale
- au service nutritionnel.

Pour l'Hôpital de MUGONERO, le dispensaire Karora et le centre de santé de Nyange, l'éducation est en plus organisée au niveau des secteurs desservis par ces formations lors des visites su terrain.

b) LA PRESTATION DES SERVICES DE P.F.

Mis à part l'hôpital de Kilinda où il n'existe pas de responsable du service, chaque infirmière s'en occupant à tout de rôle, les autres formations disposent d'un responsable qui est généralement une infirmière, une aide-accoucheuse (Hôpital Murunda), un assistant médical ou un agent de santé publique (Hôpital de Mugonero).

Le personnel affecté au service de P.F. varie d'une formation à l'autre. Par exemple à l'hôpital de Kilinda, le remplissage des fiches et la rédaction des rapports est une affaire des assistantes sociales, l'infirmière n'intervenant que pour des examens et l'administration des soins; le Médecin est sollicité pour des cas nécessitant son intervention.

Quant à l'hôpital de Mugonero, les travailleuses donnent des causeries relatives à la P.F. aux couples et posent des gestes simples telle que la pesée. Le remplissage des fiches et la prestation du service sont confiés à l'agent de santé publique. Les examens gynécologiques et l'insertion du DIU (disposition intra-utérin) sont réservés au médecin.

Dans les autres formations médicales, une seule personne (une infirmière, une aide-accoucheuse au un assistant médical) est affectée à la consultation de P.F. et est libérée lorsque les clientes se présentent.

Un local approprié de consultation n'existe pas sauf pour l'hôpital de Kibuye où la consultation de P.F. se déroule au centre de santé familiale. Pour les hôpitaux de Kilinda et Mugonero, elle est pratiquée au centre nutritionnel. Pour les autres formations médicales, cette activité est faite à la maternité ou à la consultation générale.

S'agissant des frais de consultation, dans la majorité des formations médicales, elle est gratuite y compris le traitement des effets secondaires.

Les couples qui fréquentent les hôpitaux de Mugonero et de Murunda ainsi que le dispensaire de Karora payent des frais d'inscription au programme de P.F. Pour le centre de santé de Rubengera, la consultation est gratuite mais en cas d'effets secondaires, la cliente est transférée au dispensaire et elle est obligée de payer les soins médicaux comme tout le monde. La gratuité des services de P.F. est donc loin d'être uniformisée. Une circulaire du Ministre de la Santé Publique et des Affaires Sociales relative aux tarifs des soins médicaux a été transmise à tous les responsables des formations médicales. Des malentendus demeurent: d'aucuns pensant que cette mesure concerne les formations publiques où les médicaments et le personnel sont à la charge du Gouvernement, car pour les autres formations médicales,

les recettes servent à l'achat du matériel et des médicaments ainsi qu'aux salaires du personnel oeuvrant dans ces formations.

Horaire de consultation :

Dans les formations médicales où il y a peu d'acceptrices, la cliente est accueillie chaque fois qu'elle se présente. Dans d'autres à part les nouvelles contraceptrices qui viennent n'importe quel jour ouvrable des jours et des heures sont spécifiquement consacrés à la planification familiale.

- Les méthodes contraceptives :

Tous les hôpitaux et les centres de santé de Rubengera et de Biguhu offrent toutes les méthodes y compris de DIU.

Les autres formations n'insèrent pas le DIU, il leur manque du matériel et le personnel n'est pas formé en la matière. Pour quelques couples qui ont sollicité une stérilisation définitive, ils ont été découragés par les frais de l'opération.

- Les effets secondaires :

Les effets secondaires qu'on rencontre le plus souvent ne sont pas liés aux contraceptifs. Tout signe anormal survenant à une utilisatrice des méthodes de P.F. est considérée par cette dernière comme effet secondaire.

Les vrais effets secondaires sont constitués en grande partie par les aménorrhées, les métrorragies.

D'après les informations qui nous viennent de part et d'autre, ces effets secondaires seraient la principale cause du taux élevé des abandons et d'un faible recrutement des couples qu'on en enregistre dans toutes les formations médicales. Les effets secondaires en question sont observés chez les usagères des méthodes hormonales. Une étude sur les effets secondaires selon la méthode, l'âge... serait envisagée avec le concours du bureau central.

- Le traitement des effets secondaires :

Pour les métrorragies minimales, on calme la femme; avec le temps, elles passent.

Si elles sont importantes, on change de produit. L'hôpital de Kilinda fait recours au curettage lorsque les métrorragies deviennent rebelles au traitement médicamenteux.

En cas d'aménorrhée, s'il s'agit d'une grande multipare qui ne veut plus d'autres enfants, il n'y a pas de traitement. Pour les jeunes femmes, on change de méthode.

c) Les statistiques.

Convaincu que les données statistiques jouent un rôle primordial dans l'évaluation du programme et dans son orientation, en matière de santé familiale, l'équipe régionale s'est forcée d'assainir les statistiques de P.F.

- La tenue du registre :

Le registre permet de : déceler rapidement les acceptrices qui nécessitent un suivi

- connaître le nombre d'acceptrices par méthode, par institution et par mois.

Pour répondre à ces objectifs, il doit être rempli correctement chaque fois qu'une acceptrice se présente ce qui n'est pas le cas dans certaines formations médicales.

.../...

Nombre d'acceptrices des méthodes de P.F.

Mois Institution	Janv.	Février	Mars	Avril	Mai	Juin	Juillet	Août	Sept	Oct.
Hôp. KIBUYE	402	290	295	322	336	353	327	410	385	399
Hôp. KILINDA	411	448	457	481	484	459	468	479	500	514
Hôp. MURUNDA	263	267	270	262	252	260	253	252	251	251
C.S. MUNZANGA	57	59	62	64	68	72	74	78	83	87
C.S. KABONA	50	46	46	45	49	54	55	53	56	52
C.S. MUKUNGU	22	22	26	26	26	26	26	26	28	28
C.S. BIGUHU	67	71	65	67	61	60	70	75	82	85
C.S. RUBENGERA	100	113	141	145	137	137	139	150	152	158
C.S. GISOVU	39	28	28	40	44	39	45	55	62	70
Dis. KARORA	75	17	33	40	49	53	58	61	57	58
Hôp. MUGONERO	163	165	156	158	154	200	177	191	188	197
C.S. KIRAMBO	37	37	32	32	50	54	59	62	66	69
C.S. MUSHUBATI	10	10	8	7	9	9	10	10	11	9
C.S. KARENGERA								11	32	39
C.S. BIRAMBO								15	16	16
C.S. NYANGE	56	57	59	62	62	68	72	76	78	76

.../...

Méthodes utilisées dans la planification familiale

Formation Médicales Secteur Public	Pilules	Sterilet	Injectables	Barrières	Auto obser- vation
Hôpital Kibuye	162	48	327	26	0
Centre de Santé Gisovu	9	-	68	-	-
Centre de Santé Nyange	18	-	60	6	2
Sous total	189	48	455	32	2
<u>Secteur Privé</u>					
Hôpital Kilinda	100	24	360	23	5
Hôpital Mugonero	11	1	183	2	0
Hôpital Murunda	63	8	180	4	0
Centre de Santé Biguhu	17	7	60	1	0
Centre de Santé Birambo	-	-	-	-	17
C.S Crête Zaïre-Nil	-	-	5	-	-
Centre de Santé Kabona	2	-	49	-	-
Centre de Santé Karengera	13	-	35	-	-
Centre de Santé Kibingo	-	-	-	-	-
Centre de Santé Kirambo	70	-	381	16	-
Centre de Santé Mubuga	-	-	-	-	-
Centre de Santé Mukungu	-	-	-	-	28
Centre de Santé Munzanga	-	-	-	-	-
Centre de Santé Mushubati	1	-	14	4	2
Centre de Santé Rubengera	26	15	104	6	-
Dispensaire Karora	120	-	474	3	-
Dispensaire Rugabano	-	-	-	-	-
Infirmierie Karongi	-	-	-	-	-
Infirmierie Musango	-	-	-	-	-
Sous T O T A L:	423	55	1881	59	57
T O T A L	622	103	2336	91	59

N.B: P.F : La planification familiale

. . . S.M.I: Santé maternelle et infantile

I.E.C: Information-Education-Communication

2.4.4 Hydraulique rurale

Vers la fin de l'année passée le Ministère des Travaux Publics et de l'énergie a affecté au Chef lieu de Préfecture Kibuye un agent chargé de superviser le secteur de l'hydraulique rurale. Bien que ce service soit nouvellement implanté dans la Préfecture de Kibuye, il a pu faire au mois de décembre des visites de reconnaissance afin de voir ensemble avec les autorités communales la situation en générale des infrastructures hydrauliques et de leurs systèmes de gestion mise en place. Les infrastructures hydrauliques présentent en général un état viable sauf dans certaines communes où un petit nombre de sources aménagées a été détruit et ce qui est décourageant, les autorités communales ne s'organisent pas pour les réparer. Pour ce qui est des structures des gestions des ouvrages hydrauliques on dirait qu'ils sont presque inexistantes parce que dans beaucoup de communes on n'a pas mis en place des comités sur les points d'eau base de la politique nationale en la matière. Elles ont créé des structures à leur choix sans tenir compte des thèmes avancés par le SVN (Service de Volontaires Néerlandais) et des directives de la politique gouvernementale en la matière. Les cotisation de la population sont nécessaires pour le maintien en bon état de ces ouvrages et la commune doit ouvrir un compte à la Banque à cette effet.

Pour ce qui est des perspectives d'avenir, le service de l'hydraulique rurale menera des enquêtes de trois types, enquête de gestion des ouvrages hydrauliques, enquête sur les capacités du fontainier communal, enquête auprès des usagers afin de mieux reconnaître le terrain. Il poursuivra ses activités par des travaux de sensibilisation dans le but de renforcer les thèmes déjà avancés par le SNV et inciter la population de la préfecture Kibuye à créer les groupements d'usagers afin de constituer les régies communales préconisées par l'arrêté Présidentiel n° 292/04 du 15 mai 1987 relatif aux règles de constitution, de gestion et de comptabilité des régies des communes rurales en vue de la prise en charge des ouvrages et services d'approvisionnement en eau.

Le tableau ci dessous résume la situation.

.../...

Le tableau ci-dessous montre la situation de l'Hydraulique dans la Préfecture à la fin de l'exercice 1987

Commune	Sources aménagées	Canaux	Longueur en Km	Nombre de ménages utilisant de l'eau potable	Nombre de ménages sans eau potable
BWAKIRA	598	7	23,550	7997	1499
GISHYITA	229	6	38,856	5687	2883
GISOVU	203	7	18,240	5968	1342
GITESI	309	5	21,527	8817	3429
KIVUMU	459	7	25,489	9902	1100
MABANZA	430	4	19,421	9231	3239
MWENDO	400	6	19,400	6761	1415
RUTSIRO	204	4	14,396	7167	3519
RWAMATAMU	457	8	23,250	8275	2030
T O T A L:	3.298	54	204,129	68.905	20.456

Le personnel du CPDFP était composé au 31/12/1987 de 5 agents S/statuts et de 3 agents S/contrats.
Quant au personnel des CCDFP des Communes, il était composé comme suit:

Commune	: CCDFP	: Personnel S/statut			: Personnel S/contrat			: Total général
		: Hommes	: Femmes	: Total	: Hommes	: Femmes	: Total	
BWAKIRA	: BWAKIRA	: -	: 2	: 2	: -	: 5	: 5	: 7
GISHYITA	: GISHYITA	: -	: 1	: 1	: 1	: 2	: 3	: 4
GISOVU	: GISOVU	: -	: -	: -	: 1	: 2	: 3	: 3
GITESI	: GITESI	: 1	: -	: 1	: -	: 5	: 5	: 6
KIVUMU	: KIVUMU	: 1	: -	: 1	: -	: 5	: 5	: 6
MABANZA	: MABANZA	: 1	: 1	: 2	: 1	: 5	: 6	: 8
MWENDO	: MWENDO	: -	: 1	: 1	: -	: 3	: 3	: 4
RUTSIRO	: RUTSIRO	: -	: 2	: 2	: 1	: -	: 1	: 3
RWAMATAMU	: RWAMATAMU	: 1	: -	: 1	: -	: -	: -	: 1
TOTAL	:	: 4	: 7	: 11	: 4	: 27	: 31	: 42

Le personnel a diminué par rapport en 1986.
Cela est/du fait que dans les communes que le projet PAK aidait en payant quelques agents, cette aide devait cesser avec la fin de l'année. Ces communes devaient donc prendre des précautions à temps afin de ne pas encourrir des problèmes monétaires.

Tableau récapitulatif des CCDFP et de ses succursales

CCDFP	: Date de début des activités de formation	: Date d'inauguration du C.C.D.F.P.	: Etat des bâtiments	: Nombre de succursales au 31/12/87
BWAKIRA	: 1982	: 1987	: Très bon	: -
GISHYITA	: 1981	: 1981	: Très bon	: 2
GISOVU	: 1981	: 1986	: Très bon	: 1
GITESI	: 1981	: -	: -	: 9
KIVUMU	: 1981	: -	: en construction	: 5
MABANZA	: 1982	: 1986	: Très bon	: 12
MWENDO	: 1987	: -	: en construction	: 5
RUTSIRO	: 1982	: -	: Bon	: 1
RWAMATAMU	: 1984	: -	: en construction	: -

...../.....

Le nombre de succursales reste encore insuffisant dans toutes les communes de façon que l'on remarque même les communes qui n'en disposent pas. Le programme de construction des bureaux administratifs des secteurs permettra l'ouverture d'un plus grand nombre de succursales qui seront logées dans ces bâtiments. L'on peut dire également que certaines succursales sont fermées à cause des contraintes budgétaires.

Infrastructures des ateliers sociaux

La préfecture compte une dizaine d'ateliers sociaux :

- L'atelier social de Jeunes filles encadré par le CPDFP
- L'atelier social de Kayenzi en commune Gitesi
- Atelier Abadatenguha de Mabanza
- L'atelier de menuiserie de la crête Zaïre-Nil en commune Rutsiro
- L'atelier de couture de la crête Zaïre-Nil en commune Rutsiro
- L'atelier de Rukoko en commune Kivumu
- L'atelier de Nyange en commune Kivumu
- L'atelier de Birambo en commune Bwakira
- L'atelier de couture et de menuiserie de Gatare en Commune Gisovu
- L'atelier Abadacogora de Mubuga en commune Gishyita.

Aucun de ces ateliers sociaux n'est logé dans son propre bâtiment. Ils travaillent dans des bâtiments appartenant à la commune (des CP/CCDFP ou leurs succursales) ou dans des bâtiments des tiers ex. Eglises).

Quant aux activités des CCDFP, nous pouvons citer certaines formations qui ont été organisées à l'intention des formateurs au CCDFP et à l'intention de la population au niveau des succursales et des cellules. Au cours de ces formations des thèmes très variés et de tous les domaines ont été abordés.

Le tableau ci-après montre l'importance de ces formations organisées dans chaque commune et la population touchée.

Commune	: Nombre de formation	: Nombre de participants
BWAKIRA	: 10	: -
GISHYITA	: 5	: -
GISOVU	: 6	: 102
GITESI	: 5	: 351
KIVUMU	: 8	: 195
MABANZA	: 5	: 69
MWENDO	: 1	: 6
RUTS IRO	: 29	: 360
RWAMATAMU	: 2	: 51

2.5.2. Alphabétisation

- 53 -

Les activités concernant l'alphabétisation sont presque assurées par le personnel des CCDFP mais à part cela, il existe des alphabétiseurs bénévoles qui ne sont pas attachés au CCDFP. Ces alphabétiseurs sont dépendants des Eglises telles que les Eglises catholiques et protestants...

Des lieux et du personnel d'alphabétisation:

Le personnel d'alphabétisation communaux est celui qui est salarié par la commune. Il s'agit en principe des responsables des succursales CCDFP.

Par ailleurs, presque tous les alphabétiseurs travaillent dans le cadre de l'Umuganda. C'est pourquoi les alphabétiseurs communaux et paroissiaux ainsi que les lieux d'alphabétisation sont très peu nombreux. Le tableau ci-dessous fait la synthèse sur la répartition des lieux et du personnel d'alphabétisation selon les communes, le nombre de cellules et secteurs par commune.

Commune	:Nbre de secteurs:	Nbre de cellules:	:Nbre de lieux d'alphabétisation.			:Nombre d'alphabétiseurs.			:Total	
			:Commune:	Bénévole:	Paroissial:	Total	:Commune:	Bénévoles:		Paroissiaux:
BWAKIRA	: 11	: 72	: -	: -	: -	: 128	: -	: -	: -	: 252
GISHYITA	: 8	: 61	: 1	: 144	: 17	: 162	: 1	: 144	: 17	: 162
GISOVU	: 9	: 67	: -	: -	: -	: 68	: -	: 246	: 8	: 254
GITESI	: 12	: 75	: -	: -	: -	: 139	: -	: 166	: 6	: 166
KIVUMU	: 11	: 68	: 5	: 116	: 22	: 143	: 5	: 204	: 22	: 231
MABANZA	: 14	: 85	: 2	: 123	: -	: 125	: 2	: 214	: 4	: 220
MWENDO	: 11	: 70	: -	: -	: -	: 329	: -	: -	: -	: 329
RUTSIRO	: 13	: 63	: 1	: 98	: -	: 99	: 1	: 360	: -	: 361
RWAMATAMU	: 12	: 73	: -	: -	: -	: 56	: -	: -	: -	: 66
Total Kibuye	101	: 634	: :	: :	: :	: 1249	: :	: :	: :	: 2041

Situation d'alphabétisation en Préfecture Kibuye -1987-

CCDFP	Nbre de Secteurs	nbre de cellules	Population totale	Population analpha.	Population alpha.	Taux analpha %	Taux alpha %	Lieux d'alphabétisation	Nbre d'alpha.	Population inscrite	Lauréats
BWAKIRA	11	72	24442	*9037	*15405	37	63	128	252	3778	169
GISHYITA	8	61	22492	8761	13731	39	61	162	162	5243	92
GISOVU	9	67	17286	8869	8417	51	49	68	254	4797	252
GITESI	12	75	22593	10886	11707	48	52	139	166	5248	166
KIVUMU	11	68	21554	12730	8824	59	41	143	231	3479	81
MABANZA	14	85	26068	12722	13346	49	51	125	220	17510	116
MWENDO	11	70	19230	9476	9754	49	51	329	329	5476	-
RUTSIRO	13	63	23396	*12037	*11309	52	48	99	346	4083	334
RWAMATAMU	12	73	26027	9836	16191	38	62	56	66	2209	26
TOTAL	101	634	203088	94404	108684	46	54	1249	2026	51823	1236

N.B : * données recueillies au cours du mois d'Août

-Le nombre total de la population est égal à la population recensée de + 7 ans à 55 ans et de toutes les personnes âgées de plus de 55 ans capables d'apprendre à lire et écrire.

-Taux d'analphabétisation (alphabétisation calculée par rapport à la population analphabète (alphabète) et la population totale alphabétisable.

2.6. Organisation Judiciaire

1. Le Tribunal de Ière Instance

Au cours de l'année 1987 qui s'achève, le service s'est bien déroulé mais l'insuffisance des magistrats n'a pas permis de liquider tous les litiges inscrits au cours et au début de l'année.

En effet, le Tribunal a fonctionné au cours de l'année écoulée avec 4 magistrats alors qu'ils étaient au nombre de 7 les années antérieures. Au cours de l'année 1987, le Tribunal de Ière Instance a essayé de décourager la criminalité en prononçant certains jugements sur les lieux du crime en présence de toute la population notamment dans les communes Gisovu et Rutsiro.

La deuxième Chambre du Tribunal de Ière Instance à Birambo longtemps souhaitée a été chose acquise au cours de l'année 1987 lorsque le Chef de l'Etat inaugurait la S/Préfecture de Birambo même. Il a consenti à ce moment un fonds de quatre millions (4.000.000 FRW) de francs rwandais pour le démarrage des constructions du Palais de Justice à cette fin ou la réfection des immeubles sis à Birambo pouvant abriter ce service.

Enfin, vers la fin de l'année 1987, le Tribunal de Ière Instance de Kibuye a été doté d'un autre magistrat, ce qui ramène le nombre de magistrats à 5 au terme de cette année. Il souhaite vivement d'en avoir encore 3 au moins pour pouvoir liquider les litiges. Il faudrait également affecter au Tribunal de Ière Instance de Kibuye un véhicule, de préférence tout terrain, pour faciliter les déplacements de service.

2. Les Tribunaux de Canton

Quant aux tribunaux de Canton du ressort de Kibuye, le détail fourni dans le rapport annuel pour l'année 1986 reste valable pour l'année 1987. Par ailleurs il fait souligner que 8 tribunaux sur 9 disposent d'un logement décent. Le seul bâtiment vétuste et exigu loge le Tribunal de Canton de Rwamatamu;

Par ailleurs, les tribunaux de Canton de Gishyita et de Rwamatamu pleurent encore de n'avoir qu'un seul greffier de part et d'autre. Tandis que le Tribunal de Canton de Gisovu dispose toujours de seulement 3 magistrats depuis bien longtemps.

Tableau synthétique des activités des Tribunaux de Kibuye au cours de l'année 1987.

a) Affaires jugées

Tribunaux	Jugements en litiges au début de l'année	en : Affaires inscrites au cours de l'année :	Total :	Affaires jugées au cours de l'année :	Litiges de l'année :
1. Ière Instance:	4331	: 854	: 5185	: 696	: 4489
2. Canton Gitesi	37	: 33	: 70	: 41	: 29

...../.....

3. Canton Mabanza :	-	:	14	:	14	:	12	:	2
4. Canton Rutsiro :	5	:	6	:	11	:	-	:	11
5. Canton Kivumu :	7	:	8	:	15	:	14	:	1
6. Canton BWAKIRA :	26	:	9	:	35	:	13	:	22
7. Canton Mwendo :	90	:	10	:	100	:	40	:	60
8. Canton Gisovu :	1	:	10	:	11	:	10	:	1
9. Canton Gishyita :	32	:	2	:	34	:	22	:	12
10. Canton Rwamatamu :	6	:	134	:	140	:	112	:	28
Total :	4535	:	1080	:	5615	:	960	:	4655

b) Dactylographie des jugements

Tribunaux	: Litiges : : au début : de l'année	: Litiges enre- : gistrées au : cours de l' : année	: Total :	: Affaires : dactylo- : graphiées : au cours : de l'année :	: Litiges de : l'année
1. Ière Instance	: 5142	: 696	: 5838	: 393	: 5745
2. Canton Gitesi	: 1891	: 43	: 1934	: 42	: 1892
3. Canton Mabanza	: 2068	: 17	: 2085	: 10	: 2075
4. Canton Rutsiro	: 655	: -	: 655	: 7	: 648
5. Canton Kivumu	: 1998	: 14	: 2012	: 3	: 2009
6. Canton Bwakira	: 3276	: 12	: 3288	: 24	: 3264
7. Canton Mwendo	: 1175	: 40	: 1215	: 8	: 1207
8. Canton Gisovu	: 872	: 11	: 883	: -	: 883
9. Canton Gishyita	: 912	: 22	: 934	: 6	: 928
10. Canton Rwamatamu	: 1864	: 39	: 1903	: -	: 1903
Total	: 19853	: 894	: 20747	: 493	: 20254

...../.....

Le Parquet de la République près le Tribunal de Ière Instance
de Kibuye

1. Personnel en place :

- a) Cadre des OMP: 3 OMP dont le Procureur de la République
- b) Cadre des IPJ: 2 IPJ au siège du Parquet
9 IPJ près les tribunaux de Canton
- c) Cadre des Secrétaires: 4 Secrétaires
- d) Cadre des S/Contrats: 2 plantons
2 veilleurs
1 chauffeur

2. Esprit, discipline et compétence:

Le personnel du Parquet de Kibuye a travaillé dans un climat d'entente et de cohésion, seul un planton a témoigné d'une indiscipline notoire et il a été renvoyé. Les OMP et les IPJ se sont montrés à la hauteur de leurs fonctions et ils ont travaillé avec assiduité. Le Secrétariat, quoique composé de nouveaux recrues dont certains tâtonnent a quand même déployé maints efforts pour rester à jour dans la réception, la dactylographie et l'expédition des affaires; les dossiers transmis par les IPJ ou ceux clôturés par les OMP ont souffert de peu de retard imputable à la mauvaise volonté.

Après des Tribunaux de Canton

Les IPJ près les tribunaux de Canton ont fait montre d'esprit et de discipline sans reproche à la fin de l'année 1987, ce n'est qu'en ses débuts que nous avons connu des malentendus entre le Bourgmestre et l'IPJ de Gitesi, celui-ci fut dans la suite muté à Gisovu.

Les IPJ des tribunaux de Canton essayent d'être à la hauteur de leurs fonctions et de liquider leurs litiges, mais pour certains les handicaps sont de tous ordres et persistent: une technique non bien acquise pour ceux qui n'ont pas bénéficié d'un stage de formation en la matière, une abondante criminalité dans certaines communes et peu de moyens logistiques.

3. Bilan des activités

a) Cadre des OMP.

- Affaires restantes fin 1986 : 21
- Affaires inscrites en 1987 : 1949
- Total du litige : 1970
- Affaires classées par amende transactionnelle: 51
- Affaires proposées au classement sans suite : 302
- Affaires proposées en fixation devant le Tribunal de Ière Instance de Kibuye : 782
- Affaires proposées en fixation devant les tribunaux de Canton: 803
- Nombre total des affaires clôturées : 1938
- Nombre d'affaires transmises ailleurs : 5
- Nombre d'affaires restantes à la fin de l'année 1987: $1970 - (1938 + 5) = 27$
- Rendement: $\frac{1938 \times 100}{(1949 + 21)} = 98,3\%$

...../.....

Ainsi donc, on voit que le rendement s'est accru par rapport à l'année précédente et l'effort a été soutenu surtout qu'en 1987 le Parquet a enregistré 388 dossiers en plus par rapport à l'année 1986 et que le nombre de magistrats est resté le même.

b) Cadre IPJ:

- Affaires restantes fin 1986 : 603
- Affaires enregistrées en 1987: 1955
- Affaires clôturées par les IPJ du siège: 305
- Affaires clôturées par les IPJ des Cantons: 1602
- Total affaires transmises par les IPJ : 1907
- Litige pendant chez les IPJ : $(1955 + 603) - (305 + 1602) = 651$
- Rendement : $\frac{1907 \times 100}{(603 + 1955)} = 74,5\%$

Le rendement s'est amélioré par rapport à l'année 1986 mais le litige est loin de diminuer. Il faut noter que 1949 affaires ont été inscrites au Registre du Ministère Public vu que les CPJ Bourgmestres ont transmis 18 dossiers et que les OMP ont ouvert 24; $(1907 + 18 + 24 = 1949)$.

- N.B. : I.P.J. : Inspecteur de la Police Judiciaire
O.M.P. : Officier du Ministère Public
O.P.J. : Officier de la Police Judiciaire.

...../.....

Tableau des activités des OMP depuis le 1er janvier jusqu'au 31 décembre 1987

Mois	Affaires restantes fin du mois précédent	Affaires inscrites au cours du mois		Affaires terminées par		Affaires fixées	Affaires Terminées	Affaires transmises ailleurs	Affaires restantes fin du mois
		Libres	Détenus	A.T.	C.L.S.S.				
Janvier	21	109	25	4	21	102	127	-	28
Février	28	164	22	4	63	118	185	-	29
Mars	29	115	16	8	32	87	127	2	31
Avril	31	121	28	7	17	124	148	-	32
Mai	32	111	23	5	25	116	146	-	20
Juin	20	186	33	9	32	166	207	-	32
Juillet	32	120	15	0	12	126	138	-	29
Août	29	136	18	1	18	129	148	-	35
Septembre	35	114	27	3	17	132	152	-	24
Octobre	24	142	26	1	24	140	165	-	27
Novembre	27	171	31	2	24	160	186	3	40
Décembre	40	175	21	6	17	186	209	-	27
TOTAL		1664	285	50	302	1586	1938	5	-

$$\text{Rendement} : \frac{1938 \times 100}{21 + 1949} = 98 \%$$

N.B. : OMP: Officier du Ministère Public

A.J: Amende transactionnelle

CLSS : Classées sans suite.

Tableau des activités des IPJ depuis le 1er janvier jusqu'au 31 décembre 1987

Parquet de Kibuye

Mois	: Affaires Restantes : fin du mois précé- dent	: Affaires inscrites : au cours du mois	: Affaires terminées : par A.T.	: Affaires transmises	: Total des affai- res clôturées	: Affaires restantes
Janvier	: 603	: 195	: 5	: 121	: 126	: 672
Février	: 672	: 141	: 1	: 180	: 181	: 632
Mars	: 632	: 159	: 2	: 129	: 131	: 660
Avril	: 660	: 153	: 5	: 138	: 143	: 670
Mai	: 670	: 118	: 4	: 130	: 134	: 654
Juin	: 654	: 210	: 3	: 215	: 218	: 646
Juillet	: 646	: 120	: 1	: 124	: 125	: 641
Août	: 641	: 159	: 2	: 150	: 152	: 648
Septembre	: 648	: 167	: 1	: 140	: 141	: 674
Octobre	: 674	: 156	: 1	: 164	: 165	: 665
Novembre	: 665	: 207	: 4	: 191	: 195	: 677
Décembre	: 677	: 170	: 3	: 193	: 196	: 651
Total	: -	: 1955	: 32	: 1875	: 1907	: -

Rendement: $\frac{1907 \times 100}{603 + 1955} = 74,5\%$

N.B. : I.P.J. : Inspecteur de la Police Judiciaire.

Activités du Parquet près le Tribunal de 1ère Instance et des Tribunaux en matière pénale
depuis le 1er janvier jusqu'au 31 décembre 1987

Mois	:Affaires proposées en fixation				:Affaires jugées				:Affaires non encore jugées à la fin du mo			
	: Tribin		: Tricanton		: Tribin		: Tricanton		: Tribin		: Tricanton	
	:Libres	:Détenus	:Libres	:Détenus	:Libres	:Détenus	:Libres	:Détenus	: Libres	: Détenus	:Libres	:Détenus
Janvier	:: 27	: 8	: 49	: -	: 12	: 7	: 46	: -	: 1284	: 104	: 467	: -
Février	: 34	: 25	: 68	: -	: 13	: 15	: 48	: -	: 1305	: 131	: 487	: -
Mars	: 38	: 25	: 32	: -	: 22	: 8	: 47	: -	: 1321	: 135	: 445	: -
Avril	: 27	: 17	: 72	: -	: 27	: 20	: 93	: -	: 1318	: 128	: 424	: -
Mai	: 31	: 30	: 58	: -	: 6	: 34	: 43	: -	: 1343	: 124	: 439	: -
Juin	: 29	: 27	: 69	: -	: -	: 20	: 43	: -	: 1372	: 131	: 465	: -
Juillet	:: 62	: 15	: 65	: -	: 16	: 19	: 48	: -	: 1418	: 127	: 482	: -
Août	: 63	: 26	: 67	: -	: 15	: 35	: 30	: -	: 1466	: 118	: 519	: -
Septembre	: 27	: 16	: 73	: -	: 8	: 6	: 78	: -	: 1487	: 126	: 514	: -
Octobre	: 53	: 20	: 67	: -	: 27	: 8	: 61	: -	: 1511	: 138	: 520	: -
Novembre	: 28	: 37	: 87	: -	: 27	: 19	: 91	: -	: 1512	: 156	: 516	: -
Décembre	: 70	: 27	: 96	: -	: 23	: 2	: 102	: -	: 1559	: 181	: 510	: -
Total	: 479	: 273	: 803	: -	: 196	: 193	: 857	: -	: 16896	: 1599	: 5788	: -

- 62 -

2.7. Encadrement de la Jeunesse et Mouvement Coopératif

Au cours de cette exercice 1987, l'Encadrement de la Jeunesse dans la Préfecture a été assuré par une équipe préfectorale et les encadreurs communaux, épaulés par les encadreurs bénévoles dans chaque secteur administratif. Les encadreurs préfectoraux et communaux sont notamment chargés de la promotion et de l'encadrement technique des groupements socio-économiques productifs, de la formation des responsables des groupements des jeunes et des encadreurs bénévoles qui sont chargés de la mobilisation de la jeunesse de leurs secteurs administratifs respectifs.

2.7.1. Organisation sportive -Infrastructures Matériel et Loisirs

A. Activités sportives

a) Foot-ball

La Préfecture de Kibuye dispose de 18 terrains de football aux dimensions réglementaires, de 24 terrains non réglementaires et de 12 terrains en construction. Ces terrains sont répartis comme suit dans les différentes communes :

Commune	:Terrains réglementaires:	Terrains non régle- :mentaires	:Terrains en :construction
GITESI	: 1	: 4	: 4
MABANZA	: 1	: 4	: 3
RUTSIRO	: 1	: 1	: 0
KIVUMU	: 2	: 1	: 0
BWAKIRA	: 3	: 2	: 2
MWENDO	: 3	: 2	: 2
GISOVU	: 1	: 7	: 0
RWAMATAMU	: 4	: 2	: 0
GISHYITA	: 2	: 1	: 1

Au cours de 1987, un championnat de foot-ball a été organisé entre les communes de la Préfecture de Kibuye. Les communes Gisovu, Gitesi, Bwakira et Rutsiro ont pu participé au championnat. Les autres communes ne se sont pas fait inscrire à cause des contraintes budgétaires; la commune Rutsiro s'est retirée avant la fin du championnat pour les mêmes raisons. La commune Bwakira a été classée première, suivie de la commune Gitesi et de la commune Gisovu. L'équipe championne de Bwakira a représenté la Préfecture de Kibuye dans le championnat interpréfectoral qui a eu lieu à Kigali au début de l'année 1988 et a occupé la 3^e place.

Un championnat de foot-ball a été également organisé entre les 13 écoles primaires du secteur scolaire de Gitesi. Ce championnat a été soutenu par Monsieur FICKELT, volontaire allemand qui travaille au MIJEUCOOP qui a donné à chaque école un ballon. Des jeux amicaux ont été également organisés à travers la Préfecture entre les établissements secondaires, les cellules spécialisées, les équipes communales et l'équipe Durendal.

...../.....

Ce dernier a participé au championnat national en deuxième division et a été classée cinquième. Elle a également participé au Tournoi du Trophée Président HABYARIMANA.

b) Volley ball

La Préfecture de Kibuye compte 31 terrains de volley ball aux mesures réglementaires, 6 terrains non réglementaires et 2 terrains en construction. Ces terrains sont répartis comme suit dans les différentes communes :

Commune	Terrains réglementaires	Terrains non réglementaires	Terrains en construction
GITESI	4	2	1
MABANZA	5	1	0
RUTSIRO	1	1	0
KIVUMU	1	0	0
BWAKIRA	1	0	0
MWENDO	6	1	0
GISOVU	5	0	0
RWAMATAMU	5	1	0
GISHYITA	3	0	1

Le volley ball est un sport qui est très pratiqué dans les cellules spécialisées, mais qui commence à gagner la masse paysanne. Ce sport qui n'exige pas une infrastructure très chère est encouragé. Un championnat de volley ball a été organisé de janvier à mai 1987. Les 4 premières équipes ont été celles du Camp Militaire de Kibuye, des Fonctionnaires de Kibuye, de l'ENT Rubengera et de MEJAR Rubengera. Plusieurs jeux amicaux ont été également organisés. Il sied de noter qu'en date du 20 décembre, l'équipe de volley ball de l'Association ABAHUJUMUGAMBI a rencontré à Kibuye celle de l'Association ABAKESHARUGO de Ruhengeri dans un match amical retour, car les deux équipes avaient livré un match à Gisenyi en date du 25 septembre 1987.

c) Basket ball

Nous comptons dans la Préfecture de Kibuye 8 terrains réglementaires de basket ball et un terrain en construction. Ces infrastructures sont donc encore très insuffisantes et ne permettent pas le développement de ce sport.

Le championnat Préfectoral qui a été organisé en 1987 a regroupé 6 équipes provenant toutes des cellules spécialisées. L'EAFO Nyamishaba s'est classée première.

...../.....

d) Sports individuels

Dans le domaine de l'athlétisme, il a été organisé un séminaire de formation de 5 jours pour 8 encadrateurs communaux et 12 athlètes. Des compétitions d'athlétisme ont été organisées au niveau communal, notamment dans le 1er Festival de la Jeunesse.

La natation et la course des pirogues constituent également des sports que la Préfecture de Kibuye veut développer. Ainsi, en mai 1987, des compétitions ont été organisées et les participants ont reçu des prix d'encouragement.

B. Loisirs

a) Divertissements

La Préfecture de Kibuye a accueilli en 1987 quatre orchestres qui ont animé concerts et soirées dansantes.

-Théâtres

Les théâtres sont d'habitude joués par les élèves au cours des grandes vacances. Néanmoins, la période du Festival de la Jeunesse a été marquée par la présentation de plusieurs pièces de théâtres, notamment dans les communes: Mwendu, Gishyita, Rwamatamu, Rutsiro, Bwakira, Gisovu et Mabanza.

-Cinéma

Le public de la Préfecture de Kibuye a assisté au film intitulé "Le Rwanda: Fils d'Imana" qui a été projeté par l'ORINFOR. Les films sur vidéo de l'ONAPO ont été montrés à la population dans presque toutes les communes au cours de la Semaine Nationale de la Population. L'Ecole Agricole et Forestière de Nyamishaba projette régulièrement pour le public des films sur vidéo.

-Magie

Les maîtres zaïrois KABONGO et KODJOS ont successivement montré à la population de Kibuye leur génie en Science magique. Le magicien Rwandais Claude MAWAZO a présenté son spectacle magique à la Sous-Préfecture de Birambo.

b) Réalisations culturelles

-Ballet:

En Préfecture de Kibuye, chaque commune dispose d'un ballet qui la représente lors des manifestations culturelles et des concours d'animation politique et folklorique.

Cette représentation va même jusqu'au niveau des Secteurs.

-Musique traditionnelle

En date du 8 Août 1987, au chef-lieu de Préfecture Kibuye, a eu lieu un concours musical avec 22 participants jouant les instruments traditionnels tels qu'INANGA, ININGILI et UMUDURI. Ce concours a été organisé par le Ministère de l'Enseignement Supérieur et de la Recherche Scientifique.

c) Difficultés rencontrées et perspectives d'avenir

Les difficultés rencontrées en matière de sport sont caractérisées par :

- le manque d'un personnel formé et qualifié au sein de l'Encadrement Préfectoral de la Jeunesse et des Coopératives en matière des sports et loisirs.
- les difficultés d'organiser le championnat intercommunal liées aux contraintes budgétaires que connaissent les communes.
- l'insuffisance d'infrastructures sportives.

S'agissant des loisirs, la Préfecture de Kibuye étant enclavée à cause de ses voies d'accès, les Orchestres et Ballets ne s'intéressent pas à s'y exhiber.

Cernant les perspectives d'avenir, il est prévu pour l'année 1988 les activités suivantes :

- préparation et organisation des championnats au niveau préfectoral et communal, et entre les écoles dans les disciplines pratiquées;

2.7.2. Equipements culturels

La Préfecture de Kibuye n'enregistre pas assez d'équipements culturels. Il existe même des communes qui n'en disposent aucun comme vous allez le remarquer dans le tableau ci-dessous. Mais l'on peut dire que l'espoir est là car à la fin de l'année l'on voit que toutes les communes sont sensibilisées et conscientes de promouvoir le domaine de la culture, Ainsi donc l'on verra s'augmenter petit à petit les équipements culturels dans les années à venir.

Les quelques équipements culturels que l'on trouve dans les communes se résument ainsi :

Commune	: Nombre de salles de spectacle	: Nbre de Bibliothèques	: Autres Infrastructures socio-récréatives
BWAKIRA	: -	: 3	: -
GISHYITA	: 1	: -	: -
GISOVU	: 3	: -	: -
GITESI	: 1	: -	: -
KIVUMU	: 1	: 1	: -
MABANZA	: 2	: 1	: -
MWENDO	: -	: -	: -
RUTSIRO	: 1	: -	: -
RWAMATAMU	: -	: -	: 4
TOTAL	: 9	: 5	: 4

2.7.3. Mouvement Coopératif

*Nombre de Coopératives et groupements à caractère coopératif

Au 31 décembre 1987, la Préfecture de Kibuye groupe :

- 15 coopératives agréées dont 5 Banques Populaires
- 13 pré-coopératives en attente d'agrément
- 112 groupements à vocation coopératives
- 799 tontines.

*Fonctionnement des coopératives

Les 15 coopératives regroupent 7334 membres dont les parts sociales s'élèvent à 13.530.948 FRW.

-Principales activités des coopératives et précoopératives

- a) Coopératives :
- 4 Coopératives agro-pastorales
 - 1 Coopérative d'exploitation minière
 - 3 coopératives de consommation
 - 2 Coopératives d'épargne et de crédit.

9 coopératives seulement sont viables à savoir :

- Coopérative NTABWIKO
- Coopérative COODEBAGI
- Banque Populaire de Murunda
- Banque Populaire de Munzanga
- Coopérative COODERUCAM
- Banque Populaire de Mubuga
- Banque Populaire de Kibingo
- Banque Populaire de Gishyita
- Coopérative CEMICORU.

Coopératives de Santé Précaire

- Coopérative ABADACOGORA
- Coopérative COAGI
- Coopérative COODECOKI
- Coopérative COOPEKI
- Coopérative C.P.G.

Coopérative en agonie

- Coopérative AMACO-GILISUKA

b) Les Pré-coopératives

Les 13 pré-coopératives regroupent 6277 membres, compte 3.296.484 Frs comme parts sociales sans considérer les Banques Populaires.

Classification

- Pré-coopératives agricoles : 9
- Pré-coopératives de consommation ou d'approvisionnement : 3
- Pré-coopératives de Briqueterie et tuilerie : 1
- Pré-coopérative d'épargne et de crédit : 2

Les pré-coopératives en instance d'agrément

- Pré-coopérative ABADATEZUKA
- Pré-coopérative HAKIZISUKA
- Pré-coopérative TWIZIGANIRE
- Pré-coopérative C.A.M.

Dans le cadre des pré-coopératives signalons aussi l'installation d'une Banque Populaire dans la Commune Gisovu au début de l'année 1988.

...../.....

VOLUME DES REALISATIONS - 67 -

a) Tableau synoptique des Coopératives agréées

Commune	Coopérative	Président	Siège Social	Objet social	Membres					Part sociale libérée	Prêt ou subvention	Organisme donateur
					H	F	G	F	Tot.			
MABANZA	: AMACO-GELISUKA	: UKULIKIYINEZA	Mataba	: Caféculture	: 17	: 1	: -	: -	: 18	: 2.552.289	: -	: -
	: COOPEKI-BENINKA	: MASOZERA	: Rubengera	: Elevage	: 49	: 4	: -	: -	: 53	: 149.440	: -	: -
	: NTABWIKO	: GAHIZI Th.	: Kibilizi	: Consommation	: 18	: 5	: -	: -	: 23	: 134.625	: -	: 50.000Fr Prix conc. 87
	:	:	:	:	:	:	:	:	:	:	:	:
RUTSIRO	: CEMICORU	: BENIMANA R.	: Rutsiro	: Extraction miniére	: -	: -	: -	: -	: -	: -	: -	: -
	: B.P. Murunda	: -	: Murunda	: Epargne et crédit	:	:	:	:	: 840	: -	: -	: -
KIVUMU	: CODECOKI	: KAGANZA J.B.	: Nyange	: Consommation	:	:	:	:	: 2235	: 500.000	: -	: -
GISOVU	: COAGI	: BAVAKURE	: Twumba	: Agri-élevage moulin	:	:	:	:	: 35	: 35.000	: 500.000	: E.M.L.R.
RWAMATAMU	: COODEBAGI	: MUBERANKIKO	: Giseke	: Briqueterie	:	:	:	:	: 36	: 1.817.594	: -	: 35.000 Prix conc. 87
	:	:	:	: moulin	:	:	:	:	:	:	:	:
	: CODERUCAN	: GAKIMANE	: Mwiru	: Briqueterie	:	:	:	:	: 18	: 750.000	: -	: -
	: B.P. Kibingo	: -	: Kibingo	: Epargne, Crédit	:	:	:	:	: 1937	: -	: -	: -
GISHYITA	: ABADACOGORA	: KANYANDUGA	: Mubuga	: Commerce	:	:	:	:	: 42	: 7.000.000	: 1.000.000	: UGA Nyundo
	:	:	:	: Menuiserie	:	:	:	:	:	:	: 1.000.000	: TRAFIPRO
	:	:	:	:	:	:	:	:	:	:	: 1.800.000	: B.R.D.
	: C.P.G.	: GASHAKABUHAKE	Mpembe	: Pêche	:	:	:	:	: 127	: 127.000	: -	: -
	: B.P. Gishyita	: -	: Gishyita	: Epargne, Crédit	:	:	:	:	: 839	: -	: -	: -
	: B.P. Mubuga	: -	: Mubuga	: Epargne, Crédit	:	:	:	:	: 1094	: -	: -	: -
BWAKIRA	: B.P. Munzanga	: -	: Munzanga	: Epargne, Crédit	:	:	:	:	: 840	: -	: -	: -

b) Tableau synoptique des Pré-coopératives

Commune	Pré-coopérative	Président	Siège Social	Objet social	Membre	Part sociale libérée	Subvention	Organisme donateur
GITESI	ABADATEZUKA	GAFARANGA	Kagabiro	Caféiculture Reboisement Boutique Menuiserie	15	30.000 F	30.000 F Prix conc. 87	Mijeucoop
	B.P. Gitesi	-	Bwishyura	Epargne, Crédit		-	-	-
MABANZA	TWIZIGAMIRE	HABIYAREMYE	Gacaca	Commercialisation produits agri	610	120.600 F	1.000.000 suby. 1985 20.000 Prix conc. 86	PRESIREP MIJEUCOOP
	B.P. Rubengera	MUNYAMPUNDU	Rubengera	Epargne, Crédit	-	-	-	-
RUTSIRO	COODEAR	NTAHORWAGIYE	Gihango	Agriculture	68	70.000 F	-	-
	COOAPER	BIMENYIMANA	Rusebeya	Agri-élevage	17	340.000 F	-	-
	FATISUKA	-	Kibara	Pomme de terre et Blé	13	2.600 F	-	-
KIVUMU	ABASHYIRAHAMWE	-	Rukoko	Agriculture	9	86.750 F	-	-
BWAKIRA	COODECOBWA	MUGESERA	Birambo	Agriculture Vente produits agricoles	2235	581.100 F	529.378 Fonds de Roul. Silo	MIJEUCOOP
	COOCOLU	BAGARA Cyp.	Munzanga	Vente de pilipili, Boutique	383	3.348 F	-	-
GISOVU	COOPAGI	BUGINGO J;	Twumba	Agriculture	876	165.200 F	42673 (Crédit) 2014127 (sby) Silo	MIJEUCOOP U.S.A.I.D.
	HAKIZISUKA	SEGATARAMA	Gitabura	Agriculture	25	25.000 F	45.000 conc. 87	MIJEUCOOP
RWAMATAMU	COODECORWA	KARASANYI	Mugonero	Commerce	2700	540.000 F	-	-
	C.A.M.	NTWALI	Mugonero	Culture des Cannes à sucre	12	4.550 F	-	-
GISHYITA	DUTERANINKUNGA	MUHIRWA	Musenyi	Briqueterie	14	11.200 F	-	-

c) Le concours coopératif

Le concours des coopératives a été organisé du 28 octobre au 13 novembre 1987. 13 organisations étaient inscrites à ce concours mais 10 seulement y ont participé. Le tableau suivant montre les cinq premiers lauréats qui ont bénéficié de leur prix lors du congrès préfectoral de Kibuye tenu en date du 30/12/1987.

Dénomination	: Commune	: Points obtenus
1. NTABWIKO	: MABANZA	: 73%
2. C.A.M.	: GISOVU	: 71%
3. HAKIZISUKA	: RWAMATAIU	: 70%
4. COODEBAGI	: RWAMATAIU	: 69%
5. ABADATEZUKA	: GITESI	: 67%

-Difficultés et perspectives d'avenir

Difficultés rencontrées

- L'analphabétisme des membres les rend irresponsables vis à vis de leurs biens et cela favorise les détournements
- La loi cadre est caduque. Elle ne répond pas aux aspirations des partenaires et aux exigences de l'Etat.
- L'éducation des coopérateurs et leur participation à la gestion font presque défaut. Pour remédier la situation, des sessions de formation de ce genre sont désormais prévues au niveau des C.C.D.F.P.

Perspectives d'avenir

- Canaliser les programmes de formations des membres, des gérants et des commissaires aux comptes dans les C.C.D.F.P.
- Organiser des contrôles financiers dans les coopératives
- Orienter des coopératives qui accusent des détournements de fonds dans les instances judiciaires.
- Aider les associations naissantes à élaborer des statuts et à présenter les dossiers et bilans.

...../.....

- 70 -

- 70 -

- 70 -

III Appendix 10, 10, 10
XXXXXXXXXXXXXXXXXXXX

- 70 -

- 70 -

- 70 -

3.1 Agriculture

L'année 1987 a été caractérisée par un bon climat avec des pluies régulières à part qu'il y a eu de la grêle dans certains secteurs de la Commune Mabanza (Gitwa et Ngoma) au cours du mois de février. Ce bon climat a permis d'obtenir une bonne production pour certaines cultures. L'on peut citer la bananeraie, le soja, le froment et le caféier. Ceci a été également dû à la sensibilisation de la population sur les techniques culturales et à l'utilisation de semences sélectionnées. Les banques populaires installées dans 8 Communes de la Préfecture ont aussi favorisé l'augmentation de la production du café car les agriculteurs ont plus encore saisi l'importance de cette culture qu'ils donnent comme garantie dans la banque populaire pour bénéficier des crédits de soudure.

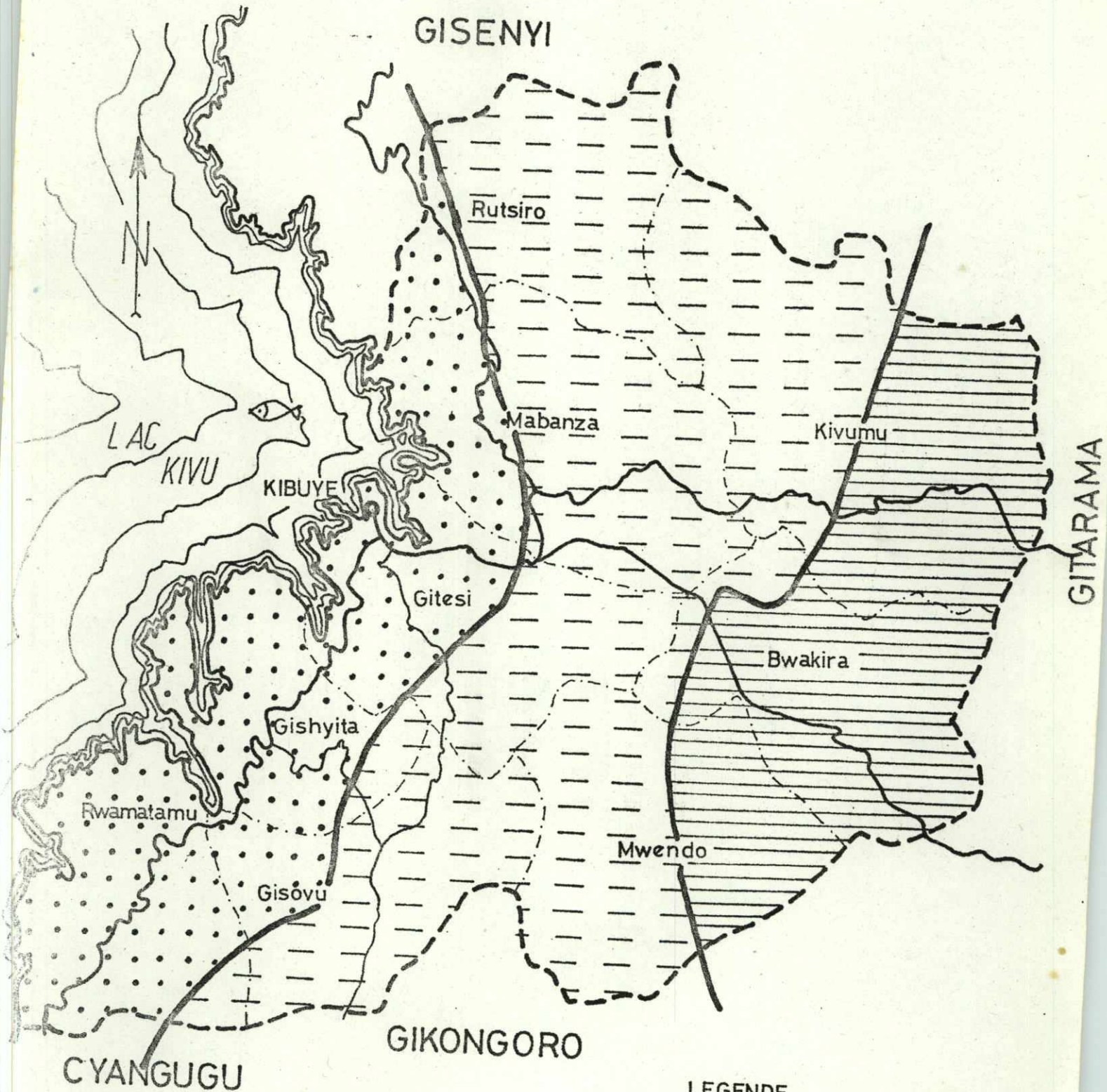
Ainsi dans les Communes situées en bordure du Lac Kivu, (Rwamatamu, Gishyita, Gitesi et Mabanza) le rendement a atteint 700 Gr par arbre alors qu'il était aux environ de 400 gr arbre dans les années antérieures.-

Les agriculteurs ont également fournis beaucoup d'efforts pour exploiter les marais surtout pendant la saison sèche. Ensuite les communes ont beaucoup contribué pour mettre en place les premières trames des dispositifs de l'A.E de façon que la moyenne de toute la Préfecture atteint 81,6% des terres protégées. Un accent particulier a été également mis sur le reboisement des endroits dénudés.




PREFECTURE DE KIBUYE

CARTE DES REGIONS AGRICOLES

1:250'000



LEGENDE

-  Région des bords du lac
-  Région des hautes terres de la crête Zaïre-Nil
-  Région du plateau central

72

3.1.1 Répartition des terres par vocation

Superficie des cultures en ha

Cultures:	Mwendo	Nebanza	Bwakira	Gishyita	Rutsiro	Rwamatamu	Gisovu	Kivumu	Gitesi	Total	Moje/
Banane	1.172,7	1.562,08	3.140	1.662,24	2.228,79	5.193,6	607,5	1.232	1.835,4	18.638,31	2.070,9
Haricot	1.319,9	1.166,73	1.138	2.190,52	1.881,8	562,6	547,5	510,5	1.179,8	10.496,33	1.166,2
Petit pois	41,5	594,06	384	31,26	1.761,8	124,8	167	321,5	300,4	3.726,32	414,03
Soja	77,4	60,53	163	697,585	1,2	1.708,36	402,1	11,25	83,6	3.204,8	356,08
Arachide	-	-	-	11,08	-	39,5	-	-	-	50,58	25,8
Sorgo	1.422,9	1.243,34	12.035	633,7	1.021,5	209,24	142	873	1.786,8	8.417,48	935,2
Mais	404,7	46,86	189	737,84	2.831,5	206,92	50	291,5	456	5.214,41	579,37
Foin	168,0	8,76	-	-	-	-	-	-	-	-	-
Patate douce	447,1	365,15	690	1.734,3	1.311,3	598,68	2.903	396,5	1.119,5	10.071,13	1.119,01
Pomme de terre	21,5	43,36	57	13,3	1.563,6	10,6	2.512	327	996,8	5.545,16	616,12
Manioc	344,9	51,72	505	998,8	122,8	733,2	2.452	332	1.393,8	6.934,22	770,46
Café	406,696	889,336	478,378	978,725	308,157	1.822,887	513,638	166,537	1.315,247	6.429,925	714,436

N.B: Pour le café, il s'agit du nombre de pieds de caféier en production.

Commentaires du tableau: Au cours de l'année 1987, les superficies emblavées par les cultures du Soja, de la pomme de terre, de la patate douce ont sensiblement augmentées, respectivement 152%, 13%, 13% tandis que le nombre de pieds de caféiers en production a augmenté de 3% par rapport à l'année dernière. De ceci, il faut remarquer combien les Agriculteurs apprécient la culture du soja car il commence à entrer dans les habitudes alimentaires de la région, ensuite il parvient à produire quelques choses là où le haricot ne donne rien. Par exemple dans la Commune RWAMATAMU.

.../...

3.1.2 Cultures Vivrières-fruilières et potagères

Production des cultures en tonnes

Cultures	Mwenda	Mabanza	Bwakira	Gishyita	Rutsiro	Rwamatamu	Gisovu	Kivumu	Gitesi	Total	Moy.	Préfecture
Banane	9.381,6	20.307	29.613	4.332	2.256,8	41.542	1.203	7.392	23.860,	138.873,4	15.430,37	
Haricot	1.242	1.124	977	170	1.310	577	153	408,4	590	6.551,4	727,93	
Petit pois	24,9	472	369	28	876	62	45	224,05	30	2.130,95	236,77	
Soja	30,9	54	103	279	1	1.537,5	75	18,75	84	2.183,1	242,56	
Arachide	-	-	-	3,3	-	32	-	-	-	35,2	17,65	
Sorgho	1.704	3.104	1.470	760,4	786	167	237	873	2.680	11.781,4	1.309,04	
Maïs	287	82	137	590	2.921	181	50	233,2	912	5.393,2	599,24	
Froment	168	13	-	-	16	-	-	9,2	0,3	206,5	41,3	
Patate douce	13.676	4.381	8.259	6.081	1.652	1.257	4.023	4.750	22.390	66.477	7.386,33	
Pomme de terre	484	680	431	33	3.004	148	3.049	3.270	897	11.926	1.325,11	
Manioc	5.174	1.293	8.097	5.693	1.803	220	1.121	3.320	5.575	32.226	3.580,66	
Caféier	52,9	667	239,1	587,30	215,7	1.276	197,6	33,4	530,60	3.676,3	408,47	

Commentaires: En comparant la production obtenue en 87, par rapport à celle de 86, nous trouvons que la production de certaines cultures a augmentée; le soja 59%, Banane 15% et le café 3%, L'augmentation de la production du soja et de la banane-raie résulte surtout à l'augmentation de la superficie emblavée comme nous l'avons vu dans le tableau précédent. L'augmentation de la production du café est le résultat de l'effort fourni par les Agriculteurs en appliquant les méthodes culturales nécessaires avec une légère augmentation de superficie (nombre de pieds en production). Par contre la production d'autres cultures comme le Haricot est en régression suite aux maladies qui ont commencé à attaquer cette culture au cours de ces deux dernières années.

.../...

Rendement en tonnes /Ha

Communes	Mwendo	Mabanza	Bwakira	Gishyita	Rutsiro	Rwamatamu	Gisovu	Kivumu	Gitesi	Total	Moy.
Cultures	:	:	:	:	:	:	:	:	:	:	Préf.
Banane	8	13	9,4	2,6	1,0	12,9	0,3	6	13	66,2	7,3
Haricot	0,9	0,9	0,85	0,07	0,69	1,02	0,27	0,8	0,5	6	0,6
Petit pois	0,6	0,7	0,96	0,89	0,49	0,49	0,27	0,6	0,09	5,09	0,5
soja	0,4	0,89	0,63	0,4	0,83	0,89	0,18	0,6	1	5,82	0,6
Arachide	-	-	-	0,3	-	0,8	-	-	-	1,1	0,5
Sorgho	1,19	2,5	1,35	1,2	0,76	0,79	1,66	1	1,49	12,03	1,3
Maïs	0,7	1,74	1,37	0,79	1,03	0,87	1	0,8	2	10,3	1,14
Blé (froment):	1	1,4	-	-	0,55	-	-	0,8	0,1	3,85	0,77
Potato douce:	14,4	11,9	11,8	3,5	1,2	2,09	1,38	12	20	78,27	8,6
Pomme de terre	8,8	15,6	7,56	2,40	1,9	13,96	1,2	10	0,8	62,3	6,9
Manioc	15	25	16	5,6	14,6	0,3	0,45	10	3,99	90,94	10,1
Caféiers	130	749	500	600	700	690	380	200	403	4.152	483,5

* Pour le caféier, il s'agit du nombre de grammes par arbre.

Dans la Préfecture de KIBUYE, les rendements des cultures restent encore très faibles a cause de diverses raisons notamment:

- La dégradation du sol
- Manque de la fumure
- Mauvaises techniques culturales
- Utilisation des mauvaises semences
- La pratique de certaines cultures sur des sols marginaux
- Le non-respect du calendrier cultural.

Pour remédier à cette situation, il faudra voir comment améliorer la fertilité du sol par application de la fumure tant organique que minérale, Ainsi donc, un accent particulier devrait être mis sur l'élevage en stabulation permanente sinon semi-permanente pour trouver du fumier de ferme.

.../...

Production des autres cultures

Communes	Cultures: Fruits		Légumes		Ignames		Colocases		Piliplili		Eleusines				
	Sup	Prod	Rdt	Sup	Prod	Rdt	Sup	Prod	Rdt	Sup	Prod	Rdt			
BWAMATAMU	156	848	5	65	779	11	14	507	36	50	1103	22	9	6	0,6
GISOVA	155	1464	9	24	36	1,6	3	92	31	144	3620	25	472	73	0,15
GISHYITA	1594	2911	1,8	800	114	0,1	6	140	23	21	321	15			
GITESE	95	137	6	16	441	27	19	579	30	13	334	25			
MABANZA		147			151					110	1217	11			
RUTSIRO					43	130	3	13	91	1	15	120	8		
KIBUMU	341	3650	16	62	1216	19	42	468	11	135	1637	12	271	7,71	2,8
BWAKIRA	144	641	4	17	611	35	196	2900	14	102	1156	11	9	10	1
MWENDO															
	Sup	Superficie en ha		Prod	Production en tonnes		Rdt	Rendement en tonnes /Ha							

* DISPONIBILITE DES SEMENCES SELECTIONNEES

Les semences des choux sont plus diffusées par rapport à d'autres semences potagères suivies par les semences de carottes. Ceci est dû en grande partie aux habitudes alimentaires de la population de KIBUYE, elle considère les choux et les carottes comme les saules légumes qui sont mangés par les Rwandais tandis que les céleris, les persils, les navets etc. sont réservés pour la classe privilégiée, c'est-à-dire les gens qui ont eu la chance d'aller dans les écoles et qui ont du travail rémunérateur. Ensuite le marché des choux et des carottes est plus ou moins assuré par rapport à d'autres cultures potagères. On peut les vendre facilement dans les écoles ou dans le camp militaire. La quantité de semences vivrières diffusées reste très faible et on ne parvient pas à satisfaire la demande surtout pour la semence de pomme de terre. Jusqu'à présent l'utilisation des pesticides est inconnue dans la préfecture de KIBUYE, le seul produit utilisé est le dithane et ceré dans les champs des projets seulement. Le tableau suivant illustre les observations ci-haut citées et détaille les quantités/Commune.

.../...

Diffusion des Semences Sélectionnées

Type d'intrants :	Espèces	Quantité diffusé										
		Rwamatamu	Gisovu	Gishyita	Gitesi	Mabanza	Rutiro	Kivumu	Bwakira	Mwendo	Total	
Semences pota- gères	: Choux	: 570 S	: 1107 S	: 3.200 S	: 4.733 S	: 3.945 S	: 1.393 S	: 3.291 S	: 3.058 S	: 3.892 S	: 28.189 S	
	: Carottes	: 640 S	: 340 S	: 741 S	: 1.513 S	: 1.429 S	: 374 S	: 1.240 S	: 1.673 S	: 962 S	: 8.912 S	
	: Dignons	: 65 S	: 131 S	: 932 S	: 277 S	: 693 S	: 485 S	: 307 S	: 352 S	: 159 S	: 3.401 S	
	: Navets					: 13 S						
	: Céleris					: 19 S	: 2 S				: 13 S	
	: Parsils					: 10 S					: 21 S	
	: Poirées					: 20 S					: 10 S	
	: Tomates		: 49 S		: 79 S	: 90 S	: 5 S	: 47 S	: 67 S	: 23 S	: 360 S	
	: Aubergines		: 56 S	: 83 S		: 92 S	: 130 S	: 129 S	: 59 S		: 549 S	
	: Poireaux	: 20 S	: 21 S	: 110 S		: 27 S	: 37 S	: 49 S	: 71 S	: 25 S	: 360 S	
	: Poivrons		: 48 S		: 32 S	: 45 S		: 56 S	: 93 S		: 274 S	
	Cultures vivri- ères	: Haricots	: 2.000 Kg				: 376,5 Kg		: 399 Kg		: 35 Kg	: 28.103 Kg
		: Soja	: 1.000 Kg				: 224 Kg	: 1.675 Kg		: 488 Kg	: 50 Kg	: 3.437 Kg
		: Blé					: 324 Kg	: 161 Kg				: 585,5 Kg
		: Maïs	: 1.000 Kg				: 550 Kg	: 1.057 Kg		: 247 Kg	: 450 Kg	: 3.304 Kg
	: Petit pois										: 146 Kg	
	: Pomme de terre				: 1.077 Kg	: 2.500 Kg					: 9.962 Kg	
							: 10.719 Kg				: 24.258 Kg	

N.B S: Sachets NB: Nombre Kg: Kilos.

- 77 -
Cultures en Marais.

	Nom du marais	Type d'exploitation	Saison	Superficie en Ha	Cultures Pratiquées	Productions
MABANZA	KOKO	Saisonnier	88 A	30	Maïs+Soja	25 T de Soja
			87 B	30	Sorgho	30 T de Maïs
	MUSAHO	"	87 B	25	Sorgho	30 T de Sorgho
					Sorgho	30 T
				88 A	25	Haricot
RWAMATAMU	KILIMBI	"	87 B	30	Soja	30 T
		"	88 A	30	Maïs	45 T
	KIBATI	"	87 B	12	Soja	12 T
		"	88 A	12	Maïs+sorgo	18 T
	MUGONERO	"	87 B	25	Soja	25 T
		"	88 A	25	Maïs	32,5 T
RUTSIRO	KARARO	"	Contr.S.	29,5	Pomme de T	230 T
	NYIRAMUSENYI	"	87 B	16	Maïs	10 T
					Soja	6 T
		"	87 B	34	Maïs	30 T
					Sorgho	20 T
					Choux	?
KIVUMU	KIRARO	"	87 B	5	Pomme de T	40 T
888	BWIRA	"	87 B	15	Pomme de T	120 T
GITESI	NYAKALIBA	"	87 B et 88 A	16	Maïs	24 T
		"	88 A	6	Soja	6 T

Une bonne gestion des marais peut permettre une augmentation de la production. Dans la Préfecture de Kibuye, la grande partie des marais sont exploités une fois l'année, par la pratique des cultures contre saison. Les cultures couramment cultivées dans ces marais sont: Le soja, le Maïs et la patate douce. Dans les marais qui sont bien drainés, on pratique également la culture du Sorgho. Le rendement obtenu dans ces marais est très intéressant par rapport à celui sur colline.

CAS DE MALADIES DES CULTURES

La culture du manioc et celle du haricot ont connu des problèmes de ravageurs, la cochenille farineuse du manioc qui a ravagé les champs dans les communes Gishyita, Rwamatamu et Rutsiro et la maladie à champignon (confondu: fonte de semis-mouche du haricot) qui a attaqué les champs de haricot dans les communes Gitesi, Gishyita, Mwendo et Rwamatamu.

.../...

3.1.3. PRIX DES PRINCIPAUX PRODUITS AGRICOLES

PRODUITS	Quantités en T.	Prix Moyen/T/Frw	Valeur en 1000 Frw
BANANE	: 138.873,4	: 11.000	: 1.527.607,4
HARICOT	: 6.551,4	: 45.000	: 294.813
PETIT POIS	: 2.130,95	: 49.000	: 104.416,55
SOJA	: 2.183,1	: 38.000	: 82.957,8
ARACHIDE	: 35,2	: 95.000	: 3.344
SORGHO	: 11.781,4	: 23.000	: 270.972,2
Maïs	: 5.393,2	: 23.500	: 126.740,2
FROMENT	: 206,5	: 30.000	: 6.195
PATATE DOUCE	: 66.477	: 11.000	: 741.932
POMME DE TERRE	: 11.996	: 17.000	: 203.932
MANIOC	: 32.296	: 10.000	: 322.960
CAFE	: 3.676,3	: 125.000	: 459.537,5
FRUITS	: 12.898	: 23.000	: 296.654
LEGUMES	: 3.478	: 21.000	: 73.038
IGNAMES	: 5.898	: 18.000	: 106.164
COLCCASES	: 9.592	: 18.500	: 177.452
ELEUSINE	: 89	: 40.000	: 3.560

Le prix moyen est la moyenne des prix observé sur divers marchés de la Préfecture de Kibuye.

TABLEAU DES RELEVÉS DES PRIX DES PRODUITS DE GRANDE
CONSUMMATION ET DE PREMIERE NECESSITE

Produits	Unité statist	Janv.	Févr.	Mars	Avril	Mai	Jun	Juil	Août	Sept	Oct.	Nov.	Déc.	M. annuelle
		:	:	:	:	:	:	:	:	:	:	:	:	
I. PRODUITS ALIMENTAIRES.														
1. Haricots secs	Kg	30	30	35	42	45	50	50	55	55	60	65	50	44
2. Pommes de terre	Kg	10	10	15	15	20	22	21	20	18	17	18	18	16
3. Patates douce	Kg	12	11	13	14	14	15	16	15	14	15	11	11	12
4. Arachides	Kg	100	100	100	100	100	100	100	100	100	100	100	100	100
5. Sorgho non fermenté	Kg	25	28	30	27	28	30	32	32	35	35	35	35	31
6. Farine de sorgho	Kg	40	40	40	40	40	40	40	40	40	40	40	40	40
7. Tubercules de manioc	Kg	13	12	12	14	15	15	13	13	13	15	15	13	13,5
8. Farine de manioc	Kg	30	30	30	30	30	30	30	30	30	30	30	30	30
9. Benane à cuire	Kg	20	20	20	20	20	20	20	20	20	20	20	20	20
10. Riz	Kg	90	90	90	95	100	100	98	90	90	90	90	90	93
11. Pain de froment	pièce	60	60	60	60	60	60	60	60	60	60	60	60	60
12. Viandes avec os	Kg	120	120	120	120	120	120	120	120	120	130	130	130	122,5
13. Viandes sans os	Kg	120	120	120	120	120	120	120	120	120	150	150	150	127,5
14. Petits poissons secs (Indagara)	Kg	220	220	220	220	220	220	220	220	220	220	220	220	220
15. Petits poissons frais	Kg	60	60	60	60	60	60	60	60	60	60	60	60	60
II. CREMERIE-MATIERE GRASSE														
1. Lait frais du pays	Litre	50	50	50	40	40	40	40	50	50	50	50	50	46
2. Lait en poudre	Boîte	260	270	270	280	260	260	260	250	290	300	250	250	266
3. Huile de soja	Litre	150	150	150	160	160	170	180	180	160	150	150	150	158,8
4. Huile de palme	Bouteille	110	130	120	120	130	130	140	150	180	180	150	150	140,8
5. Oeuf de poule	Pièce	15	15	15	15	15	15	15	15	15	15	15	15	15

...../.....

Produits : Unité : Janv. : Févr. : Mars : Avril : Mai : Juin : Juil. : Août : Sept. : Oct. : Nov. : Déc. : M.annuelle
 : Statist. :

III. LEGUMES ET FRUITS

1. Oignons rouges	: KG	: 30	: 30	: 30	: 30	: 30	: 30	: 30	: 30	: 30	: 30	: 30	: 30	: 30	: 30	: 30	: 30	: 30
2. Poireaux	: Kg	: 25	: 25	: 25	: 20	: 20	: 20	: 20	: 20	: 25	: 25	: 25	: 25	: 25	: 25	: 25	: 25	: 23
3. Aubergines	: Kg	: 30	: 30	: 30	: 30	: 30	: 30	: 30	: 30	: 30	: 30	: 30	: 30	: 30	: 30	: 30	: 30	: 30
4. Carottes	: Kg	: 30	: 30	: 30	: 30	: 30	: 30	: 30	: 30	: 30	: 30	: 30	: 30	: 30	: 30	: 30	: 30	: 30
5. Choux	: Pièce	: 15	: 15	: 20	: 20	: 20	: 20	: 20	: 20	: 25	: 25	: 25	: 20	: 20	: 20	: 20	: 20	: 20
6. Bananes Mûres	: pièce	: 5	: 5	: 5	: 5	: 5	: 5	: 5	: 5	: 5	: 5	: 5	: 5	: 5	: 5	: 5	: 5	: 5
7. Ananas	: Pièce	: 15	: 15	: 15	: 15	: 15	: 15	: 15	: 15	: 15	: 15	: 15	: 15	: 15	: 15	: 15	: 15	: 15
8 Papaye	: Pièce	: 10	: 10	: 10	: 10	: 10	: 10	: 10	: 10	: 10	: 10	: 10	: 10	: 10	: 10	: 10	: 10	: 10
9. Avocat	: Pièce	: 10	: 10	: 10	: 10	: 10	: 10	: 10	: 10	: 10	: 10	: 10	: 10	: 10	: 10	: 10	: 10	: 10
10. Tomates fraîches	: Kg	: 30	: 30	: 30	: 30	: 30	: 30	: 30	: 30	: 35	: 35	: 40	: 40	: 40	: 40	: 40	: 40	: 34

IV. BOISSONS ET TABACS

1. Cidre de bananes	: Bouteille	: 40	: 40	: 40	: 40	: 40	: 40	: 40	: 40	: 40	: 40	: 40	: 40	: 40	: 40	: 40	: 40	: 40
2. Bière de sorgho	: Bouteille	: 20	: 20	: 20	: 20	: 20	: 20	: 20	: 20	: 20	: 20	: 20	: 20	: 20	: 20	: 20	: 20	: 20
3. Bière de primus	: Bouteille	: 77	: 77	: 77	: 77	: 77	: 77	: 77	: 77	: 77	: 77	: 77	: 77	: 77	: 77	: 77	: 77	: 77
4. Fanta	: Bouteille	: 24	: 24	: 24	: 24	: 24	: 24	: 24	: 24	: 24	: 24	: 24	: 24	: 24	: 24	: 24	: 24	: 24
5. Cigarette Impala	: Paquet	: 50	: 50	: 50	: 50	: 50	: 50	: 50	: 50	: 50	: 50	: 50	: 50	: 50	: 50	: 50	: 50	: 50
6. Tabac séché local	: Feuille	: 10	: 10	: 10	: 10	: 10	: 10	: 10	: 10	: 10	: 10	: 10	: 10	: 10	: 10	: 10	: 10	: 10

.../...

- 81 -
3.1.4 CULTURES INDUSTRIELLES

SITUATION CAFECOLE 1987.

COMMUNES	Recensement café	Résultats des pépi-	Nombre de caféiers	Nombre de caféiers taillés	Production café parche	
	au 31/12/1987	nières 1986/87	désinfectés	Par catégorie		
1. RUMATAMU	:	:	1 ^{er} passage	Formation	Production	
	:	:		Rég		
1. Rumatamu	: 1.945.515	: 22.628	: 1.821	: -	: -	: 1.276,02 T
2. GISOVU	: 513.638	: -	: 503.633	: -	: 398.638	: 72.432
3. GISHYITA	: 1.171.871	: 32.840	: 1.071.000	: 40.200	: 879.476	: 222.016
4. GITESI	: 1.315.247	: 34.330	: 1.116.785	: 95.959	: 884.538	: 132.437
5. MABANZA	: 970.693	: 38.859	: 941.349	: 39.126	: 395.260	: 296.445
6. RUTSIRO	: 344.247	: 33.580	: 342.128	: -	: -	: -
7. KIVUMU	: 126.537	: 10.000	: 115.635	: 13.000	: 235.241	: 1.248
8. BWAKIRA	: 448.728	: 7.175	: 439.932	: 6.000	: 466.378	: 1.200
9. MWENDO	: 406.696	: 8.108	: 401.828	: -	: 385.521	: 16.873
TOTAL	: 7.293.198	: 187.520	: 6.753.680	: 194.285	: 3.644.852	: 754.251
						3.676,62 T

3.1.5 CONCOURS AGRICOLES 1987

Dans la Préfecture de Kibuye, le concours agricole a été organisé dans toutes les Communes, Le projet Agricole de KIBUYE a financé les prix du matériel qui a été distribué aux Lauréats du concours agricoles dans les Communes qu'ils encadrait à savoir, Bukira, Kivumu, Muendo, Mabanza et Gitési. Le Projet Café et Culture Vivrières a donné les prix dans les Communes RWAMATAMU, GISHYITA, et RUTSIRO. Le Ministère de l'Agriculture, de l'Élevage et des forêts a distribué les prix dans la Commune GISOVU.

La date de commémoration a eu lieu le 16 Octobre 1987, date qui correspond à la Journée Mondiale de l'Alimentation, Ce même jour, 1308 personnes dont 1128 agri-éleveurs et 180 salariés ont reçu un prix. Ensuite il y a un paysan progressiste nommé GATANAZI Lazarre qui a obtenu une médaille de bronze donné par FAO. Par après, ce même paysan a reçu 50.000 Frs octroyé par son Excellence le Général Major HABYARIMANA Juvénal, Président de la République et Président Fondateur du Mouvement Révolutionnel National pour le Développement, ceci montre combien notre Président ne cesse de stimuler les Agriculteurs en vue d'augmenter la population.

Lors des distributions des prix, il a été constaté que ce sont les mêmes personnes qui les obtiennent et qu'ils s'agissaient les mêmes prix d'une année à l'autre. Ainsi donc, il faudra étudier minutieusement comment orienter ce concours agricole pour qu'il puisse atteindre son premier objectif, celui de stimuler les agriculteurs.

.../...

3.1.6 PROTECTION ET CONSERVATION DES SOLS.

COMMUNES	: Superficie protégée en %:	Superficie à protéger (90)
MWENDO	: 92,5	: 17,5
MABANZA	: 86,7	: 13,3
BWAKIRA	: 85,6	: 14,4
GISHYITA	: 84,7	: 15,3
RUTSIRO	: 81,7	: 18,3
RWAMATAMU	: 81,1	: 18,9
GISOVU	: 80,4	: 19,6
KIVUMU	: 71,8	: 28,2
GITESI	: 70,4	: 29,6
Moyenne	: 81,6	: 19,4

N.B les superficies occupées par les rivières, le lac et autres lieux impropres à n'importe quelle activité agricole ne sont pas comprises.

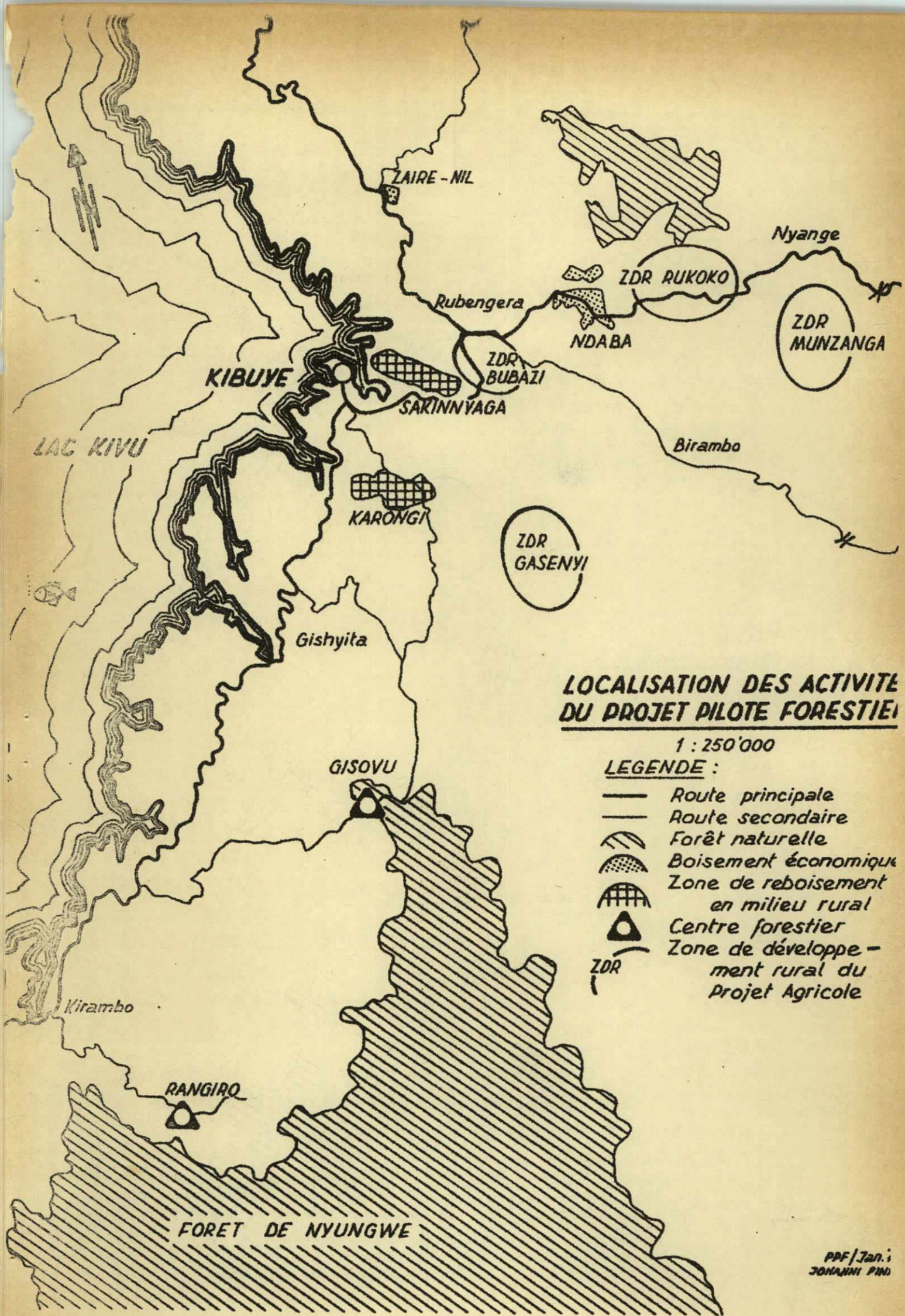
Chaque Commune a fourni un grand effort en matière de L.A.E même s'il y en a certaines qui sont encore derrière. Dans tous les cas, un accent particulier doit être sur l'entretien des dispositifs déjà mis en place.

b) REBOISEMENT

COMMUNES	: Nombre de plants:		Nbre de pl.:		: Nombre d'ha plantés	
	: produits	: distribués	: Boisement	: Individuels:	: Individuels	: groupés
	:	:	: Domaniaux:	: Communaux:	: groupés	:
MWENDO	: 277.870	: 277.870	: -	: 68	: -	: 268
MABANZA	: 439.308	: 420.575	: -	: -	:	:
BWAKIRA	: 285.210	: 285.210	:	:	:	:
GISHYITA	: 286.373	: 255.300	:	:	:	:
RUTSIRO	: 354.120	: 311.625	:	:	:	:
RWAMATAMU	: 336.480	: 336.480	: -	: 87	: 4,6	: 222,41
GISOVU	: 310.630	: 304.417	:	:	:	:
KIVUMU	: 318.610	: 270.218	: -	: 7,3	: -	: 65
GITESI	: 314.290	: 251.452	: -	: 13,8	: 17,12	: 173

Dans la Préfecture de Kibuye, les grandes étendues à vocation sylvicole sont presque reboisées mais il reste d'ici et là des collines dénudées qui devraient être reboisées. Ainsi, on a plus des pépinières pour reboiser ces collines. Les activités d'entretien et de reconversion des boisements dégradés continuent également dans chaque commune.

.../...



3.2. Elevage

Les activités du Service Vétérinaire de Kibuye pour l'année 1987 ont porté sur les activités relatives à l'intensification de l'élevage à savoir l'amélioration de l'alimentation (vulgarisation de la stabulation, installations des champs de multiplications et soles fourragères, amélioration des pâturages), de la race (par l'installation et l'utilisation des centres de saillie), et de la santé animale (par des soins curatifs et surtout prophylactiques) mais aussi de l'apiculture, de la pêche et de la pisciculture.

Pour exécuter ces activités, nous comptons le service Vétérinaire de Préfecture, le Projet Agricole de Kibuye dans 5 Communes, le Projet Crête Zaïre-Nil dans la Commune GISOVU, le Projet pêche au lac Kivu (Pêche d'ISAMBAZA) ainsi que des appuis du PCCV dans sa zone d'activités et certains ONG.

Deux vétérinaires sont déjà affectés à la Préfecture pour des tâches spécifiques à savoir l'amélioration des cuirs et peaux d'une part et l'encadrement apicole d'autres part.

...../.....

b) Soles fourragères.

Commune	Trypsacum		Pennisetum		Sétaria	
	Nombre:	Superficie en ares	Nombre:	Superficie en ares	Nombre:	Superficie en ares
1. GITESI	: 63	660	12	110	43	670
2. MABANZA	: 110	970	192	1.315	3.810	535
3. RUTSIRO	: 68	300	-	-	80	500
4. KIVUMU	: 40	222	40	440	8	250
5. BWAKIRA	: 74	135	99	140	119	315
6. MWENDO	: 525	1.660	178	590	481	1.470
7. GISOVU	: 40	370	11	240	44	220
8. GISHYITA	: 112	1.052	7	18	20	70
9. RWAMATAMU	: 39	598	28	315	71	620

Pâturages:

- Trois pâturages sont exploités par des groupements d'éleveurs:

- KARONGI (GITESI): 35 ha
- Nyamyotzi (Rutsiro): 33,5 ha
- BWIZA (RUTSIRO): 44 ha

- Quatre pâturages ont été aménagés par le GBK (RUTSIRO): 120 ha.

- 1 pâturage de 50 Ha a été débroussaillé à KAGAND (RUTSIRO) et les travaux d'aménagement vont continuer en 1988.

- 18 ha de pâturages ont été aménagés à RUKOKO par le PAK.

.../...

- 87 -
3.2.2 Cheptel

a) bovins

COMMUNE	:Taux :reaux:	:Vaches	:Géni- :sses	:Boeufs :et Bou- :villons	:Veaux :mâles :tauri- :llons	:Veaux :et :femelle :les	Total	Nombre :d'éleveurs
1. GITESI	: 4	: 3.067	: 868	: -	: 945	: 330	: 5.190	: 2.570
2. MABANZA	: 13	: 2.290	: 1.245	: -	: 1.431	: 373	: 5.352	: 2.225
3. RUTSIRO	: 104	: 3.720	: 1.116	: 4	: 751	: 413	: 6.108	: 973
4. KIVUMU	: 47	: 2.583	: 1.175	: 13	: 4.031	: 1216	: 9.065	: 1.850
5. BWAKIRA	: 61	: 2.812	: 960	: -	: 1.042	: 543	: 5.418	: 2.563
6. MWENDO	: 32	: 2.496	: 1.659	: -	: 604	: 648	: 5.439	: 2.729
7. GISOVU	: 7	: 1.045	: 489	: -	: 432	: 335	: 2.308	: 899
8. GISHYITA	: 17	: 2.077	: 962	: -	: 912	: 447	: 4.415	: 1.679
9. RWAMATAMU	: 21	: 1.800	: 884	: -	: 790	: 622	: 4.117	: 1.757
Total	: 306	: 21.890	: 9.358	: 17	: 10.938	: 4903	: 47.412	: 17.245

Ces données sont recueillies par les agents du Service Vétérinaire dans les Communes par le biais des responsables de cellules. Le cheptel bovin de toute la Préfecture est de 47.412, on remarque qu'il y a une diminution de 5,4% par rapport à l'année 1986 (50.129 têtes). Cette diminution peut être expliquée par une rareté progressive des pâturages naturels. L'élevage en stabulation étant plus exigeant, elle ne peut pas supporter tout le cheptel bovin d'où diminution sensible des taureaux, des taurillons et des vaches. Cette diminution est constatée dans presque toutes les communes de la Préfecture:

- GITESI : - 23%
- MABANZA : - 7%
- RUTSIRO : - 16%
- KIVUMU : - 0,7%
- BWAKIRA : - 7%
- MWENDO : - 0,6%
- GISOVU : - 17%
- GISHYITA : + 36%
- RWAMATAMU : - 6%

Concernant la race exploitée, il s'agit de l'ANKOLE. Les races exotiques et leurs croisés ne sont rencontrés que chez quelques éleveurs. La race Brune-suisse est rencontrée à RUKOKO où on vient de créer un effectif de départ de 20 têtes (race pure). Des croisés de cette race sont aussi rencontrés à la ferme de l'Ecole Agricole et Forestière de NYAMISHABA.

.../...

b) Autres espèces de fermes

COMMUNE	C A P R I N S	Chevreaux	Boucs	Eleveurs	Brébis	Béliers	Agneaux	Eleveurs	Truies	Verrats	Porcelets	Eleveurs	LAPINS	COBA-
1. GITESI	: 7.339	: 5.689	: 204	: 6.956	: 812	: 25	: 483	: 602	: 13	: 2	: 11	: 13	: 1.427	: 444
2. MABANZA	: (Total Caprins: 17.327)	: 5.945	: 1.803	: (TOTAL OVINS: 1.927)	: 510	: (Total Ovins: 5.612)	: 1.583	: 510	: (Total Porcins: 368)	: 339	: 49	: 290	: 173	: 152
3. RUTSIRO	: (Total Caprins: 10.504)	: 2.951	: 755	: ?	: 2.009	: 1.340	: 1.631	: ?	: ?	: 41	: 74	: -	: 2.276	: ?
4. KIUMU	: 8.161	: 3.270	: 1.660	: ?	: 3.409	: 1.019	: 1.311	: ?	: 192	: 41	: 472	: 665	: 1.017	: 241
5. BMAKIRA	: 7.161	: 2.667	: 831	: 1.181	: 3.212	: 385	: 1.129	: 227	: 87	: 21	: 171	: 132	: 301	: 88
6. MWENDO	: 6.202	: 4.148	: 109	: 2.688	: 1.389	: 44	: 294	: 180	: 17	: 3	: 10	: 17	: 1.312	: 371
7. GISOVU	: 4.438	: 1.907	: 327	: 2.724	: 371	: 58	: 161	: 180	: 338	: 143	: 194	: 225	: 720	: 144
8. GISHYITA	: 4.750	: 820	: 1.555	: 3.452	: 427	: 19	: 171	: 286	: 4.192	: 194	: 194	: -	: 13.916	: -
9. RWAMATAMU	: CAPRINS: 94.904	:	:	:	: OVINS	: 27.238	:	: PORCINS: 4.192	:	:	:	:	:	: 248

Par rapport à l'année précédente nous constatons une augmentation sensible des autres espèces de ferme. L'élevage de petits ruminants est dominé de caprins rencontrés surtout dans les Communes MABANZA, RUTSIRO, GITESI, BMAKIRA, MWENDO et GISOVU. Il existe un petit cheptel ovin à laine dans les stations de RUKOKO et GASEMYI (MERI NOS). Des essais de croisement sont en cours. Le mouton à laine est aussi élevé à KABONA Rutsiro (effectif de 65 têtes). Concernant l'élevage porcin, la Commune de RWAMATAMU commence à s'intéresser à l'élevage de porc malgré que l'effectif soit faible pour toute la Préfecture. La cyniculture est en pleine évolution sauf dans les Communes RUTSIRO, GISOVU, et RWAMATAMU suite notamment à certaines préférences alimentaires ne favorisant pas la viande de lapin.

.../...

La Volaille

COMMUNE	P O U L E S		C A N A R D S		D I N D O N S		O I E S	
	: Nombre :	: Eleveurs :	: Nombre :	: Eleveurs :	: Nombre :	: Eleveurs :	: Nombre :	: Eleveurs :
1. GITESI	: 12.771 :	3.257 :	: 15 :	3 :	: 2 :	1 :	: - :	- :
2. MABANZA	: 11.435 :	2.700 :	: 242 :	92 :	: 2 :	1 :	: - :	- :
3. RUTSIRO	: 6.109 :	1.527 :	: 56 :	18 :	: - :	- :	: 4 :	1 :
4. KIVUMU	: 10.148 :	2.541 :	: 33 :	5 :	: 3 :	1 :	: 6 :	1 :
5. BWAKIRA	: 13.772 :	9.500 :	: 91 :	31 :	: - :	- :	: - :	- :
6. MWENDO	: 10.133 :	2.408 :	: 15 :	8 :	: - :	- :	: - :	- :
7. GISOVU	: 1.703 :	438 :	: 14 :	3 :	: 5 :	2 :	: - :	- :
8. GISHYITA	: 6.704 :	2.555 :	: 6 :	2 :	: 16 :	7 :	: - :	- :
9. RWAMATAMU	: 3.404 :	568 :	: 39 :	13 :	: 15 :	5 :	: - :	- :
T O T A L	: 76.175 :	25.494 :	: 511 :	175 :	: 43 :	17 :	: 10 :	2 :

On constate que les agriculteurs-éleveurs s'intéressent de plus en plus à la volaille car la demande surtout des poules pondeuses est toujours croissante. La diffusion de poules pondeuses (Golden Line et RIR) est toujours effectuée dans les Communes BWAKIRA, MWENDO, GITESI, MABANZA, KIVUMU et GISHYITA.

3.2.3 INFRASTRUCTURES VETERINAIRES

COMMUNE	Dispensaire Vét.		Couloirs de soins		Abreuvoirs		Dippings-tanks	
	: Durable :	: Provisoire :	: Durable :	: Provisoire :	: Durable :	: Provisoire :	: Nbre :	: Dipp :
1. GITESI	: 4 :	- :	: 1 :	29 :	: 5 :	1 :	: 2 :	
2. MABANZA	: 2 :	- :	: - :	20 :	: 2 :	- :	: 1 :	
3. RUTSIRO	: - :	1 :	: - :	4 :	: - :	2 :	: - :	
4. KIVUMU	: 1 :	- :	: - :	29 :	: 3 :	1 :	: 2 :	
5. BWAKIRA	: 2 :	- :	: 3 :	32 :	: 4 :	2 :	: 1 :	
6. MWENDO	: 1 :	- :	: - :	31 :	: 25 :	12 :	: - :	
7. GISOVU	: 2 :	- :	: - :	4 :	: - :	- :	: - :	
8. GISHYITA	: - :	1 :	: 1 :	5 :	: 1 :	- :	: 1 :	
9. RWAMATAMU	: 1 :	- :	: - :	6 :	: 1 :	- :	: - :	
T O T A L	: 13 :	2 :	: 5 :	160 :	: 41 :	18 :	: 7 :	

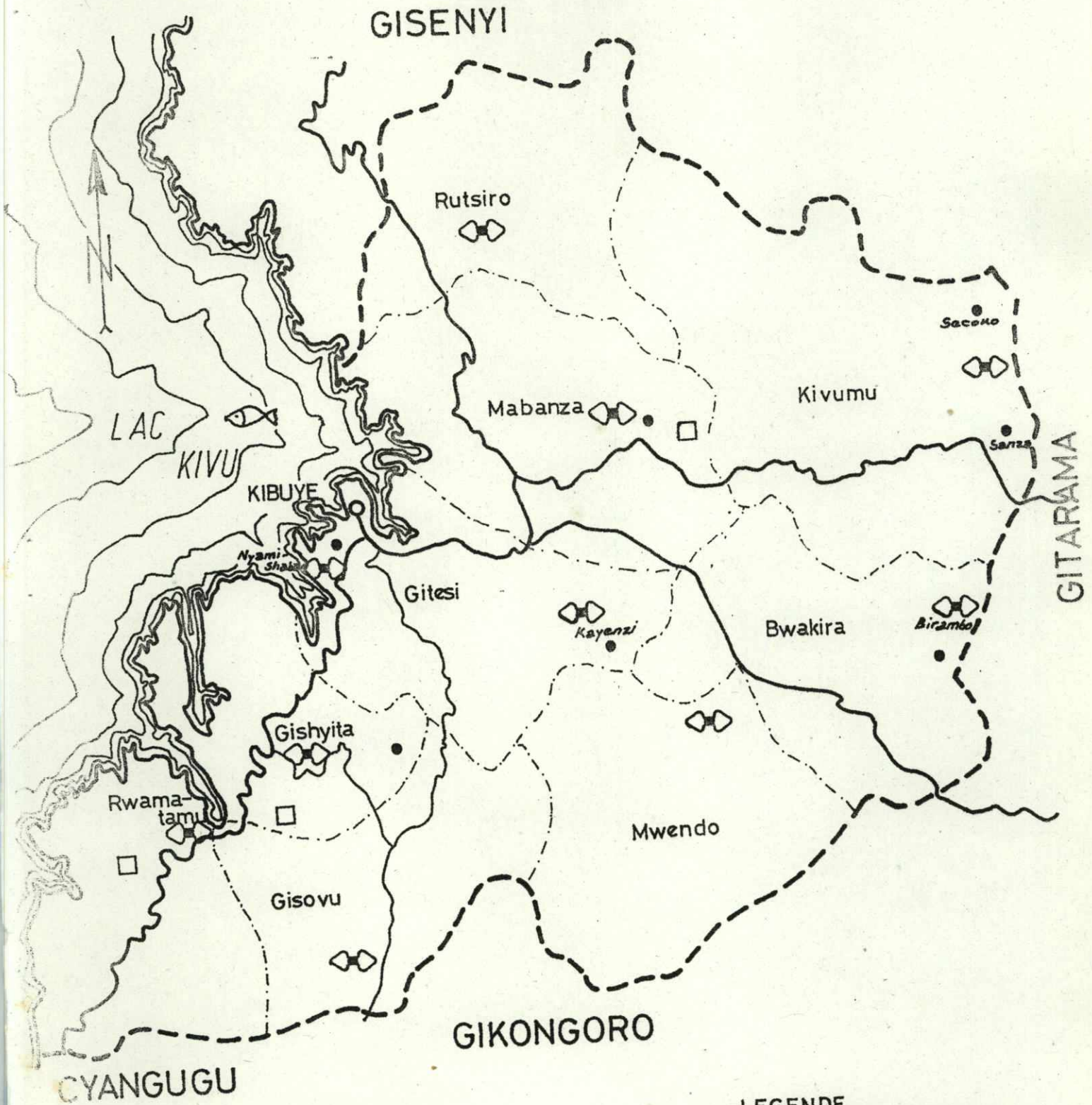
- 1 Dispensaire vétérinaire a été construit à GISOVU par le Projet CZN.
- Au cours de cette année, 13 abreuvoirs ont été construits à MWENDO.
- Les couloirs d'aspersion en dur sont ceux construits en béton. Ceux en bois sur terre sont repris dans la rubrique " C.A provisoires".
- Les Dippings-tanks ne sont pas fonctionnels car les couloirs d'aspersion s'avèrent plus rentables.

.../...

PREFECTURE DE KIBUYE

CENTRES VETERINAIRES

1:250'000



LEGENDE

- Dispensaire veterinaire
- Dipping-tank
- Limite communale
- Centre de saillie

3.2.4 COMMERCIALISATION DES CUIRS ET PEAUX.

La société chargée de l'importation et de l'exportation des cuirs et peaux se trouvant à Kigali (IM.EX) vient transporter les cuirs et peaux des commerçants quand leurs stocks sont importants.

Nos commerçants circulent dans des marchés et sur les aires d'abattage pour acheter les cuirs et peaux. Les prix pratiqués dans nos marchés sont:

- Cuir vert : 300-400 Frs
- Peau verte : 70 - 80 Frs/pièce
- Cuir séché : 70 - 60 Frs/kg
- Peau séchée : 80 - 90 Frs/ la pièce

3.3. APICULTURE.

COMMUNE	APICULTURE TRADITIONNELLE:			APICULTURE MODERNE		
	: Nombre des apiculteurs:	: Nombre de ruches :	: Production:	: Nbre des apiculteurs:	: Nombre de ruches :	: Production
1. GITESI	: 200	: 873	: ?	: 15	: 8	: -
2. MABANZA	: 799	: 3.091	: 7.590 Kg:	: -	: -	: -
3. RUTSIRO	: 268	: 1.544	: ?	: 3	: 13	: 30 Kg
4. KIVUMU	: 892	: 2.053	: ?	: 69	: 131	: 88 Kg
5. BWAKIRA	: 565	: 2.154	: 6.162 Kg:	: 30	: 75	: ?
6. MWENDO	: 446	: 1.912	: 7.457 Kg:	: -	: -	: -
7. GISOVU	: 526	: 1.585	: 6.340 Kg:	: 2	: 13	: 260 Kg
8. GISHYITA	: 296	: 1.004	: ?	: 64	: 234	: 707,8kg
9. RWAMATAMU	: 732	: 1.890	: 2.750 Kg:	: 3	: 25	: 75 Kg
T O T A L	: 4.724	: 16.106	: ?	: 186	: 499	: ?

L'apiculture pratiquée est généralement traditionnelle, mais l'introduction de ruches modernes est satisfaisante et on espère avoir beaucoup plus d'apiculteurs modernes grâce au centre Préfectoral de démonstration en construction à Bwakira.

.../...

3.4 La pêche et la pisciculture

* Etangs piscicoles.

COMMUNE	N O M B R E		S U P E R F I C I E				En production	En construction	En production	En construction	En production	En construction	En production	En construction	En production	En construction	En production	En construction
	En production	En construction	En production	En construction	En production	En construction												
1. GITEZI	5	2	1	-	30 ares	150 ares	100 ares	-	-	-	-	-	-	-	-	-	-	-
2. MABANZA	3	-	3	-	12 ares	-	15 ares	-	-	-	-	-	-	-	-	-	-	-
3. RUTSIRO	7	-	-	-	44 ares	-	-	-	-	-	-	-	-	-	-	-	-	-
4. KIVUMU	42	7	16	15	149,5 ares	37,5 ares	84 ares	45,5 ares	15 Kg/are en moyenne	-	-	-	-	-	-	-	-	-
5. BWAHIRA	145	26	35	4	117,5 ares	42 ares	42 ares	2,60 ares	-	-	-	-	-	-	-	-	-	-
6. MWENDO	3	7	32	-	22 ares	56 ares	160 ares	-	-	-	-	-	-	-	-	-	-	-
7. GISOVU	-	1	-	2	-	4 ares	-	8 ares	-	-	-	-	-	-	-	-	-	-
8. GISHYITA	-	-	-	-	-	-	-	-	-	-	-	-	-	-	-	-	-	-
9. RWAMATAMU	2	-	-	1	17 ares	-	-	2 ares	-	-	-	-	-	-	-	-	-	-
T O T A L	207	33	87	22	392 ares	289,5 ares	410 ares	58,10 ares	-	-	-	-	-	-	-	-	-	-

Les activités piscicoles évoluent favorablement dans les Communes BWAHIRA, KIVUMU, et MWENDO. Quant à la diminution du nombre d'étangs à KIVUMU par rapport à 1986, elle est consécutive à ce que de petits étangs de moins de 1 are ne se trouvent pas dans le recensement de cette année.

.../...

Coopératives de Pêche

COMMUNE	Lac et	Superficie	Groupement de pêcheurs			Production
			NOM	Nbre de pêcheurs	Nbre de pirogues	
1. GITESI	KIVU	2 groupements	56 pers 65 pers	?	?	?
2. MABANZA	KIVU	1 groupement	-	5	4	?
3. RUTSIRO	KIVU	Pêcheurs individuels	-	-	-	-
4. KIVUMU	-	-	-	-	-	-
5. BWAKIRA	-	-	-	-	-	-
6. MWENDO	-	-	-	-	-	-
7. GISOVU	KIVU	Pêcheurs individuels	-	-	-	-
8. GISHYITA	KIVU	BUMAS	-	-	-	-
	KIVU	Abatiganda	6	2	2	-
	KIVU	C.P.G.	2	2	2	-
9. RWAMATAMU	KIVU	KCPANYA	12	2	2	640kg/mois
	KIVU	Abatiganda	5	1	1	360kg/mois
TOTAL						

Les Communes BWAKIRA, KIVUMU, MWENDO ne comptent pas de pêcheurs car non riveraines du lac KIVU. Les groupements de pêche pour l'ISAMBAZA sont surtout rencontrés dans les Communes GISHYITA, RWAMATAMU et GITESI. Notons aussi qu'il y a plusieurs pêcheurs individuels pour le TILAPIA. Il y a lieu aussi de souligner l'importance du centre de pêche de KIBUYE qui s'occupe de la pêche et de la commercialisation d'ISAMBAZA.

...../.....

3.5 INDUSTRIE, MINES ET ARTISANAT.

3.5.1 Industrie

La Préfecture de Kibuye possède une seule usine, "Usine à Thé Gisovu" dont l'usinage a commencé en 1983.

La capacité de production annuelle est de 1200 T/an avec des possibilités d'extension jusqu'à 1.800 T.

Les plantations s'étendent sur une superficie de 720,4 ha. Une partie des plantations se trouve en commune Gisovu (Préfecture Kibuye) et une autre dans les Communes Muko et Musebeya (Préfecture Gikongoro).

3.5.2 Mines

L'activité minière est localisée dans la Commune Gishyita (Mines de Bisesero et Mara), en Commune Rutsiro (Mines de Rutsiro) et en Commune Kivumu (Mines de Bijyojyo).

Au cours de cette année 1986, l'exploitation de ces mines n'a pas été intense parce que avec la faillite de la SOMIRWA qui dirigeait les travaux et la commercialisation, les mines ont été fermées.

3.5.3 Artisanat

L'artisanat en Préfecture de Kibuye a connu un essor par rapport aux années antérieures. Les artisans et les groupements artisanaux ont été recensés. Ce recensement a été suivi par une campagne de sensibilisation au niveau communal jusque dans les CERAI. Parmi les artisans groupés, on peut citer l'atelier de Munzanga en commune Bwakira, Rukoko en Commune Kivumu, ADECOK Murunda en Commune Rutsiro.

Ailleurs, on trouve des artisans individuels ou groupés dans des milieux divers: menuiserie, poterie, briqueterie.....

.../...

3.6 LE COMMERCE

Au cours de l'année 1987, les réalités commerciales de la Préfecture Kibuye ne furent pas prometteuses et cela multiples raisons:

- Infrastructures routières non réjouissantes
- Très peu de services clés
- Le relief trop accidenté qui ne permet pas l'intensification agricoles
- La regression du commerce à cause de la faillite des centres bordiers du lac kivu de KARENTERA et MUGONERO.
- L'exode des commerçants vers d'autres fructueux
- La dégradation des centres et le développement du commerce ambuliant.

* Situation du Commerce frontalier

Dans l'ensemble, le commerce en Préfecture de Kibuye n'est pas prospère. Le nombre des commerçants opérants est très peu élevé et leur chiffre d'affaires très réduit. Ce retard est expliqué par l'enclavement. L'exode des opérateurs vers les centres les plus animés de KIGALI, GITARAMA et CYANGUGU et l'inexistence d'échanges régionaux.

Après l'effondrement du centre de MUGONERO (RWAMATAMU) en 1986, et la faillite du centre KARENTERA (RWAMATAMU), le commerce frontalier connaît une situation précaire car il régresse du jour au lendemain. Les importations se limitant aux bananes et ananas quand les exportations s'évaluent au petit bétail et à la volaille. D'autres produits qui provenaient du Zaïre à savoir le sucre et l'huile de palme ne sont plus trouvables.

A. Nature et origine des importations.

La gamme des produits importés est encore moindre suite à certaines irrégularités que connaît la Préfecture:

- Inexistence des stocks
- Prix un peu élevés car nos détaillants s'approvisionnent chez leurs collègues de Kigali, Gitarama et Gisenyi.
- Absence de certains produits comme la quincaillerie et matériaux de construction.

A part les produits de la BRALIRWA qui sont trouvables en grande quantité, les produits de SAKIRWA, SULFO et MIROPLAST sont rares.

Dans l'ensemble, la Préfecture de KIBUYE est caractérisée par la rareté des sols fertiles. Ces sols se trouvent sur de fortes pentes où l'érosion contribue à leur dégradation. Par ailleurs, la culture maraîchère se développe de plus en plus et permet une large production des tubercules et des légumes. Cependant, la production agricole n'est pas suffisante et pour combler ce déficit alimentaire, on doit faire recours difficilement aux autres préfectures de GISENYI, GITARAMA et KIGALI.-
La banane et l'ananas proviennent de l'île IDJUI, cette situation entraîne la hausse des prix des produits alimentaires, qui, comme le prouve le tableau des relevés des prix, sont tout le temps supérieurs aux autres régions du pays.

.../...

B. Centres de négoce

COMMUNE	: Nom du centre commercial : et centre de négoce	: Date de création
GITESI	: Kibuye	-
	: Kivuruga	-
MABANZA	: Kibingo	1951
	: Kibilizi	1952
KIVUMU	: Nyange	-
	: Rufungo	-
	: Gashubi	-
	: BijyoJyo	-
RUTSIRO	: Congo-Nil	-
	: Muyira	-
	: Mburamazi	-
	: Kabona	-
	: Bwiza	-
BWAKIRA	: Rugabano	-
	: Nganzo	-
	: Munzanga	-
	: Shyamba	-
GISOVU	: Rushishi	1966
	: Gatare	1968
	: Gakuta	1982
RWAMATAMU	: Mugonero	-
	: Karengera	-
	: Kibati	-
GISHYITA	: Ryaruhanga	1977*
	: Kabahinyuza	1982*
	: Gishyita	1983*
MWENDO	: Birambo	-
	: Gahunduguru	-
	: Mukungu	-
	: Gasenyi	-
TOTAL : 30		:

N.B : * Il s'agit des dates de construction des 2 premiers centres et de reconstruction du centre de Gishyita.

.../...

3.7 Voies de communication

Le service des Ponts et Chaussées entretient 345 Kms de routes nationales. Son personnel est composé de 25 sous/contrats, 5 journaliers qualifiés et 350 main d'oeuvre, pour accomplir sa mission d'entretien des routes. Ce service est souvent handicapé par la manque du moyen matériel. Suite à la compression du personnel main d'oeuvre journalier au mois de Juin les routes ont eu un état déplorable qui s'est aggravé avec les pluies de trois derniers mois de cette année. En tout cas nous espérons une amélioration dans l'avenir parce que le service des ponts et chaussées vient de se doter d'une brigade mobile permanent au chef lieu de préfecture pour le compactage des routes, le service des ponts et chaussées souhaite que la brigade mobile soit équipé en moyen tant matériels qu'humains et d'un garage de réparation des véhicules et engins sur place.

Routes nationales: en 1986, Kibuye comptait 4 routes nationales à savoir:

- Kibuye-Gitarama: 86 Km
- Kibuye-Cyangugu: 133 Km
- Kibuye-Birambo-Nyabisindu: 91
- Kibuye-Gisenyi : 115 Km

Ces 4 routes ne sont pas asphaltées mais elles ont été agrandies pour faciliter la circulation qui était difficile surtout pendant les saisons de pluies.

Il existe aussi des routes reliant toutes les communes au chef lieu de préfecture et de S/Préfecture.

Tableau III 34

Préfecture	S/Préfecture	Km	Préfecture	Commune	Km	S/Préfecture	Commune	Km
	Birambo	42		Bwakira	46	Birambo	Bwakira	4
				Gishyita	27		Kivumu	26
				Gisovu	40		Mwendo	8
				Gitesi	2			
				Kivumu	60			
				Mabanza	22			
				Mwendo	48			
				Rutsiro	41			
				Rwamatamu	48			

N.B: - C'est 26 km par la route communal Bwakira-Munzanga-Nyange

- C'est 36 km par la grande route Birambo-Rugabano-Rambura-Nyange

Dans les secteurs il existe de petites routes reliant les différentes cellules mais elles sont praticables pour les petits véhicules seulement. Elles ont été tracées par la population lors des travaux Communautaires de développement Umuganda.

.../...

3.7.2 Voies Lacustres

Le transport des personnes sur le Lac Kivu est assuré par deux vedettes de l'office National des Transports en commun (ONATRACOM) tandis que le transport de marchandises est assuré par des bateaux de la coopérative TRAFIPRO et ceux des particuliers. Une circulation d'agrément est assurée par les vedettes de l'hôtel Guest-House.

3.7.3 Postes et télécoms

a) Postes

Personnel

2 S Statuts

5 S/Contrats à la perception de Kibuye

4 S/contrats à la perception de Nyange

* Activités réalisées:

- La Poste de KIBUYE a pu au cours de l'année 87 accueillir le Directeur Général des Postes qui a effectué une visite administrative à ce bureau postal. L'entretien qu'il a eu avec les agents de la poste était basé sur l'amélioration de la qualité de service, le gestion et le respect du client.
- Boîtes postales: Le bureau postal a augmenté sa capacité en ce qui concerne le nombre de boîtes, en passant de 66 à 165 boîtes postales. Le percepteur a pu visiter les Bureaux postaux de Nyange et de Rubengera.

* Mouvements de Fonds

Ici nous nous contentons de donner en quelques lignes la situation des opérations comptables et financières:

- Perception Kibuye

Encaisse au 1 er Janvier 1987	:	17.675.931
Total des entrées de fonds	:	36.464.069
Total général	:	37.140.000
Sorties des fonds	:	36.505.767
Encaisse à justifier	:	634.233

- S/Perception Nyange

Encaisse le 31/12/1986	:	137.124
Total des entrées de fonds	:	9.095.221
Total Général	:	9.232.345
Sorties des fonds	:	9.217.884
Encaisse à justifier	:	14.461

.../...

Difficultés rencontrées et besoins,

L'appel lancé aux communes et paroisses relatif à la vente des timbres n'a pas eu d'échos, mais les négociations continuent car la nécessité se fait sentir. Certaines communes éloignées comme Rwamatamu reçoivent difficilement leurs courriers et l'implantation d'un bureau de poste ou guichet en annexe à Karengera (Commune Rwamatamu) est souhaitable. En outre, l'insuffisance de matériel freine la bonne marche du service. Le poste connaît également un problème du personnel car trois places sont vacantes. Pour la S/Perception de Nyange, l'on peut signaler que le problème qui préoccupe est celui du transport de fonds car cette S/Perception étant dans les endroits non pourvus de banques ou de comptables publics le transport avec le bus expose les S/percepteurs beaucoup de risques de rixages.

B. Télécoms

* Personnel

- 1 Technicien transmission-Energie
- 1 Jointeur-Installateur
- 2 Aides-Jointeurs
- 1 Planton
- 1 Facteur
- 1 Opérateur TSF
- 4 Journaliers ZAMU
- 2 Journaliers tout travaux.

* Infrastructures et équipements

- Kibuye: Le centre est équipé d'un concentrateur U R 55 relié au central de Kigali EIOB par une chaîne de transmission. Il est prêt à servir 256 abonnés. Au 31 décembre 87, il desservait 148 abonnés. On espère avoir plus d'abonnés avec le raccordement des communes et si possible du centre commercial de Rubengera (Mabanza).

Le centre possède également un groupe électrogène en bon état. Un redresseur triphasé qui n'a connu des problèmes au cours de l'année, les batteries de 48 volts et un système de détection incendie est installé dans le bâtiment technique. Il y a également un équipement de transmission numérique qui relie le concentrateur et le central EIOB via Karongi, Nyabisindu, Gitarama Jari-Kigali (SAT.FHD 200).

Le centre possède aussi depuis le 30/12/1987 un véhicule pour leur permettre le déplacement en cas de maintenance et de dépannage.

- Karongi: Station relais pour transmission analogique (équipement canadien Lencourt GIE) reliant Gisenyi-Cyangugu à Jari pour Kigali, et numérique entre Kibuye et Nyabisindu. Dans la station y sont installés les équipements d'énergie. Ici l'on peut signaler que ces équipements rencontrent souvent beaucoup de pannes. Au cours de l'année 1987 on a enregistré 10 pannes.

.../...

3.7.5. Information

Livres et Journaux

Comme cité plus haut dans le chapitre des équipements culturels, les habitants de la Préfecture de Kibuye ne trouvent pas facilement des livres à lire d'autant plus que les bibliothèques n'existent presque pas sauf dans les établissements secondaires et Paroisses.

Quant aux Journaux, seuls l'Imvaho, le Kinyamateka et le journal des enfants intitulé HOBE sont accessibles à la plus grande partie de la population. A part ces trois précités, il existe un journal édité par le Projet PAK, le Journal ISUKA. D'autres initiatives seront suscitées afin de disponibiliser en grande quantité les livres et journaux écrits surtout en Kinyarwanda.

Postes Radios

Si on compare les années 1970 aux années 1980, on remarque que la population est consciente de l'importance des Informations radiodiffusées. Ainsi chacun habitant, si pauvre soit-il essaie de faire tout son possible afin de posséder un poste radio.

Comparons le nombre de postes radio en 1986 et 1987

Année	BWAKIRA	GISHYITA	GISOVU	GITESI	KIVUJU	MABANZA	MWENDO	RUTSIRO	RWAMATAMU	TOTAL
1987	2.450	1.242	1.600	2.138	1.999	2.063	1.857	1.886	2.192	17.427
1986	2.336	1.218	1.524	2.399	2.067	2.058	1.846	1.778	2.078	17.304

3.8. Energie et Eau

Comme signalé dans la monographie de l'exercice 1986 l'utilisation de l'électricité dans la Préfecture Kibuye reste toujours faible. Surtout dans le milieu rural le pourcentage des abonnés est presque nul.

Au début de l'année 87 les abonnés à l'électricité étaient au nombre de 238 tandis qu'à la fin ils touchaient au nombre de ..410.....

Quant à l'eau en ville, l'Electrogaz se charge de la distribution et de la gestion. Au début de l'année, le nombre de consommateurs était 140 et à la fin il s'élevait à .173.....

...../.....

3.9. Tourisme et hôtellerie

Le tourisme est une activité importante pour notre beau pays de milles collines. La Préfecture de Kibuye dispose d'un hôtel, le Guest-House pour l'accueil des touristes venus pour se reposer au bord du Lac Kivu. Cet hôtel est géré par l'ORTPN (Office Rwandais du Tourisme et des Parcs Nationaux).

A part le Lac Kivu les touristes sont attirés par la visite de la Forêt de Nyungwe dont une partie se trouve en Préfecture de Kibuye, Commune Gisovu. D'autres possibilités d'accueil se trouvent au Home Saint Jean appartenant au Diocèse de Nyundo.

Au Cours du IVe plan, la Préfecture envisage construire avec l'aide de l'Etat ou des particuliers un Hôtel moyen de 80 chambres avec des haltes touristiques dans les Communes Rutsiro (Kabona, Gihango) Commune Mabanza (Ndaba) Commune Gisovu et un camping touristique à Malili en Commune Gitesi.

3.10. Services bancaires et d'assurances

La Préfecture de Kibuye compte une Succursale de la Banque Commerciale (B.C.R.) et 8 Banques Populaires qui opèrent surtout avec les agriculteurs éleveurs en leur octroyant des crédits de soudure.

Seule la Commune Mwendo ne possède pas une Banque Populaire tandis que la Commune Gisovu, au moment où cette Monographie était en préparation, avait déjà ouvert la sienne.

Les Banques sont réparties comme suit:

1. Gitesi en Commune Gitesi
2. Murunda en Commune Rutsiro
3. Rubongera en Commune Mabanza
4. Mubuga en Commune Gishyita
5. Gishyita en Commune Gishyita
6. Munzanga en Commune Bwakira
7. Rwamatamu en Commune Rwamatamu
8. Gisovu en Commune Gisovu
9. Kivumu en Commune Kivumu

A part ces banques citées, les services bancaires sont aussi effectués par la Caisse d'Epargne du Rwanda (C.E.R.) qui dans notre préfecture est épaulée par le service des postes en matière de fonctionnement puisqu'elle n'a pas encore ouvert une succursale à elle.

.../.....

3.11. Travaux Communautaires " UMUGANDA " et cotisation du MRND

A. Travaux communautaires de Développement " UMUGANDA " (T.C.D.)

La Planification

* Travail des commissions communales chargées de l'UMUGANDA .

En général, il y a eu dans les communes au moins deux réunions, l'une au début de l'année pour programmer les activités, l'autre vers la fin de l'année pour l'évaluation. Les thèmes abordés sont les suivants :

- Thème de l'année : " Autosuffisance alimentaire " .
- Projets Prioritaires par secteur
- Création de S/Commissions pour le suivi des activités dans les secteurs administratifs
- Programmation des activités suivant les saisons
- Evaluation de la L.A.E.
- Utilisation des fiches de contrôle de l'Umuganda
- Descente sur terrain pour encadrement et évaluation.

* Descente sur terrain

Au niveau de la Commune:

La commission communale chargée de l'Umuganda a créé des sous-commissions pour suivre de près les travaux de lutte anti-érosive dans les secteurs. L'objectif était de terminer les premiers travaux de L.A.E. avec juin 1988. Les rapports des communes montrent un bilan positif.

Au niveau de la Préfecture :

La commission Préfectorale de l'Umuganda a fortement multiplié ses activités. Elle a fait des descentes dans les communes pour voir l'état d'avancement des travaux de lutte anti-érosive et le fonctionnement des commissions communales chargées de l'Umuganda.

Ces descentes ont été effectuées à des dates ci-après:

- Du 19 au 22 Juin 1987
- Du 02 au 28 Août 1987
- Du 18/11 au 10 Décembre 1987.

Après chaque descente, un rapport ad hoc était confectionné et envoyé aux autorités compétentes pour sensibiliser la population au plus haut niveau au thème de l'année " autosuffisance alimentaire " une descente massive a été organisée de commission Préfectorale et de tous les Chefs de Service à la Préfecture du 9/2 au 20 Mars touchant tous les secteurs de toutes les Communes de la Préfecture. Ceci a eu un impact réel car la population s'est rendue compte que l'autosuffisance alimentaire est une affaire de tout Rwandais.

...../.....

a) REBOISEMENT

COMMUNE	GISHYITA	GISOVU	GITESI	KIVUMU	MABANZA	MWENDO	RUTSIRO	RWAMATAMU
Superficie à reboiser	Les activités étaient prévues dans 6 Secteurs	8,5 ha	prévues dans le Secteurs Rubazo	5,8 ha	52,95 ha	14,03 ha	16,2 ha	27 ha
Entretien des boisements de moins de deux ans	-	9 ha	-	7 ha	19,2 ha	Prévu dans 2 Secteurs	5,75 ha	27,71 ha
De plus de Deux ans	-	29 ha	-	-	88,68 ha	30 ha	35,7 ha	125,36 ha

e) ROUTES

COMMUNE	GISHYITA	GISOVU	GITESI	KIVUMU	MABANZA	MWENDO	RUTSIRO	RWAMATAMU
Entretien des routes	97,3 km	132,773 km	Prévu dans huit Secteurs	82,5 km	132,773 km	100,5 km	136,16 km	100,5 km
Autres	-	-	-	2 caniveaux	1 caniveau	Ponts et caniveaux dans 4 Secteurs	Caniveaux dans 3 Secteurs	Ponts dans 3 Secteurs

Hydraulique Rural

COMMUNE	GISHYITA	GISOVU	GITESI	KIVUMU	MABANZA	MWENDO	RUTSIRO	RWAMATAMU
Les travaux d'Adductions d'eau	Prévus dans les 5 Secteurs	3,63 km	-	23,081 km	58,5 km	Prévus dans 6 Secteurs	54 km	Prévus dans 4 secteurs
Les sources à capter	-	50	-	-	44	61	127	36
Les sources à entretenir	-	226	-	-	140	70	158	72

CONSTRUCTION

COMMUNE	GISHYITA	GISOVU	GITESI	KIVUMU	MABANZA	MWENDO	RUTSIRO	Rwamatamu
Bureau de Secteur	Dans 3 Secteurs	9 bureaux	3	7	8	9	11	9
Ecoles	les activités	7	Prévues dans 9 Secteurs	3	Prévues dans 10 Secteurs	Prévues dans 7 Secteurs	Prévues dans 11 Secteurs	Prévues dans 4 Secteurs
CCDFP	était prévu	-	-	1	-	1	-	-
Autres	-	-	-	1 silo	-	Logement du Bourgmestre	Entretien de logement du Bourgmestre	-

...../.....

AUTRES

COMMUNE	GISHYITA	GISOVU	GITEZI	KIVUJU	MABANZA	MWENDO	RUTSIRO	RWAMATAMU
Nombre de secteurs dans lesquels étaient prévus les autres activités	7	Tous les secteurs	-	11	3	7	12	9

N.B. Autres: Il s'agit surtout de l'alphabétisation et de la construction dans latrines publiques. Quelque fois s'ajoutent les travaux d'entretien des terrains de jeux.

* Problèmes éventuels.

A part quelques problèmes signalés dans les rapports trimestriels, notamment le manque de moyen de déplacement des membres de la commission chargée de l'Umuganda dans les secteurs.

- L'insuffisance du matériel de l'Umuganda (pics, pelles)
- Destruction des dispositifs anti-érosifs par le bétail.

Les T.C.D. Umuganda se font normalement dans la Préfecture de Kibuye et l'objectif de terminer les premiers travaux de L A E en 1988 sera respecté en Préfecture de Kibuye.

REALISATIONS

* L'exécution des travaux dans les communes a en général suivi le programme pré-établi. Dans Beaucoup de communes les prévisions ont été atteintes et même dépassées.

* Le tableau suivant montre la valeur en Francs Rwandais des travaux réalisés par l'Umuganda.

...../.....

TABIEAU MONTRANT LA VAIEUR EN FRW DES TRAVAUT REALISES EN 1987.

COMMUNE	AGRICULTURE				L A E	Reboisement	Routes	Hydrauliques	Elevage	Construction	Autres	T O T A L
	Cultures Industrielles	Cultures Vivrières	Cultures Champ de démonstration									
BWAKIRA	21.815	483.860	3.554.444	506.400	2.168.700	163.650	26.450	810.850	1.563.900	9.300.069		
GISOVU	330.350	103.400	13.181.812	26.300	2.827.053	2.396.700	68.880	407.811	1.423.741	20.766.047		
GISOVU	145.230	20.800	18.793.727	1.131.185	4.406.630	905.250	1.650	909.200	1.507.050	27.820.722		
GITESI	130.050	87.650	20.363.637	683.974	905.480	844.300	10.100	147.200	779.820	23.953.011		
KIVUMU	508.600	128.200	4.099.545	371.200	991.250	984.100	108.500	1.384.600	374.400	8.950.395		
MABANZA	132.400	171.050	12.707.342	1.648.780	2.768.080	419.600	3.100	373.150	755.548	10.979.050		
M/ENDO	34.753	921.106	4.559.420	202.975	4.016.130	194.150	53.950	793.000	52.950	10.028.434		
RUFISIRO	20.550	26.188	12.754.450	1.169.438	1.723.940	598.550	4.400	841.900	1.571.450	18.710.066		
RM/AVANTANI	189.550	51.600	24.074.336	2.869.891	1.121.500	954.200	-	1.748.830	114.950	31.124.937		
T O T A L	1.514.098	1.993.854	114.088.713	8.610.143	20.928.843	7.460.500	277.030	7.416.541	8.143.809	170.433.531		

...../.....

B. Cotisations du M.R.N.D. - Exercice 1937

COMMUNES	Prévisions	Cotisations (non salariés)	Cotisations (salariés)	Total	Versements	Cotisations 1936
GITEZI	2.220.100	1.985.800	57.030	2.042.030	2.042.030	1.925.513
MABANZA	2.040.200	1.824.400	145.204	1.969.604	1.969.604	2.046.676
RUTSIRO	1.067.190	1.767.000	111.196	1.978.196	1.878.196	1.758.576
KIVUITI	1.927.130	1.499.100	64.199	1.563.299	1.516.499	1.546.169
BWAKIRA	1.744.300	1.621.900	59.340	1.681.240	1.681.240	1.781.979
MWENDO	2.021.700	1.278.600	135.344	1.414.444	1.414.444	1.510.997
GISOVU	1.364.557	1.240.500	21.057	1.270.357	1.270.357	1.312.542
RWANZANGU	1.555.300	1.673.900	115.503	1.789.403	1.789.403	1.751.987
GISHYITA	1.459.400	1.183.300	147.595	1.331.395	1.331.395	1.393.749
TOTAL	16.216.005	14.083.000	857.768	14.940.768	14.093.968	15.027.788

Les cotisations des militantes et des militants de Kibuye ont connu une diminution de 37.020 Francs par rapport à l'année 1936.

Les cotisations des cellules spécialisées s'élevaient à 602.645 Francs.

a) FINANCES COMMUNALES

* Les activités réalisées au cours de l'année 1987.

Au cours de l'année 1987, le service des Finances Communales à Kibuye a poursuivi son but de contrôle et de vérification des Finances Communales. Pour remplir cette tâche, le service des Finances Communales a procédé par le Contrôle de l'encaisse et de la comptabilité ainsi que le suivi de l'exécution des budgets.

A cet effet, les communes Rutsiro, Kivumu, Bwakira, Gishyita, et Mwendo ont été contrôlées. Mais les communes Rwamatamu, Gisovu, Mabanza et Gitesi n'ont pas été contrôlées.

Pour l'exécution des budgets en recettes ainsi qu'en dépenses, le service des Finances Communales a suivi de près l'entrée des recettes et a veillé à la liquidation des dépenses proportionnellement aux prévisions établies, tout en veillant au versement des cotisations envers la Caisse Sociale du Rwanda les taxes professionnelles ainsi qu'envers d'autres comptes à savoir la police communale, le Fonds de Développement Communal et le centre pour Fourniture Matériel des Communes.

On s'est rendu souvent, à beaucoup de marchés pour percevoir les taxes communales afin de se rendre compte si tout ce qui est perçu rentre en totalité dans la caisse communale et le plafond de la somme que l'on peut atteindre par jour de marché.

Pour se rendre compte des réalisations ~~les~~ tableaux suivants montrent les recettes perçues, les dépenses liquidées, les dettes envers les tiers ~~les~~ débiteurs envers la commune, ^{et} le paiement du personnel.

...../.....

Les Recettes enregistrées au 31/12/1937.

COMMUNE	RECETTES ORDINAIRES		RECETTES EXTRAORDINAIRES		RECETTES POUR ORDRE		RECETTES TOTALES	
	Prévisions	Réalisations %	Prévisions	Réalisations %	Prévisions	Réalisations %	Prévisions	Réalisations %
1. BWAKIRA	6.860.486	6.860.620 : 100	9.731.454	10.655.601 : 109	4.446.343	4.425.902 : 99,5	21.030.203	43.310.847 : 206
2. GISHYITA	5.815.111	5.859.643 : 101	650.000	700.100 : 108	322.492	212.431 : 66	6.787.603	11.309.549 : 167
3. GITESI	10.205.386	9.461.107 : 92	1.200.780	3.474.651 : 289	695.706	601.041 : 90	12.181.952	26.807.002 : 220
4. GISOVU	5.424.002	4.850.600 : 89	9.444.485	8.048.106 : 85	306.130	364.141 : 94	15.254.617	23.991.401 : 157
5. KIVUMU	6.714.970	6.574.430 : 95	5.500.000	5.000.000 : 91	736.072	701.031 : 95	12.953.042	27.493.141 : 212
6. MABANZA	9.751.020	9.114.483 : 93	2.776.019	2.507.849 : 93	722.064	859.970 : 119	13.249.103	41.552.377 : 314
7. MWENDO	6.576.650	7.994.227 : 121	4.247.900	7.968.347 : 187	486.215	4.719.952 : 970	11.312.765	20.602.526 : 102
8. RUTSIRO	6.810.750	6.469.650 : 95	2.984.818	2.115.624 : 71	454.176	526.997 : 116	10.249.744	19.118.039 : 106
9. RWAMATAMU	9.174.400	8.957.511 : 97	2.034.670	3.048.700 : 149	723.807	4.292.210 : 593	11.932.877	25.862.099 : 216
T O T A L	67.412.775	65.942.369 : 90	33.127.126	43.599.058 : 132	8.973.085	16.704.403 : 107	109.512.986	126.325.910 : 115

Les dépenses liquidées

COMMUNE	DEPENSES ORDINAIRES		DEPENSES EXTRAORDINAIRES		DEPENSES POUR ORDRE		DEPENSES TOTALES					
	Prévisions	Réalisations	%	Prévisions	Réalisations	%	Prévisions	Réalisations				
1. BWAHIRA	6.773.650	6.397.716	96	9.731.464	8.732.059	90	4.464.343	4.426.017	99,5	20.951.457	40.932.436	195
2. GISHYITA	5.147.690	4.939.558	96	100.000	562.326	562	322.492	240.412	74,5	5.570.182	10.667.621	191,5
3. GISOVU	5.634.725	5.546.309	98	9.034.882	3.274.342	36	386.130	419.712	109	15.055.737	19.367.917	129
4. GITESI	10.205.386	8.868.119	78	1.200.780	1.495.265	120	695.786	677.547	97	12.181.952	23.390.754	192
5. KIVUMU	6.661.236	5.409.229	81	5.360.000	2.351.421	44	736.072	636.464	86	12.759.308	23.814.786	106
6. MABANZA	9.749.982	8.820.646	90	2.776.019	1.886.633	68	722.064	567.434	78,5	13.248.065	40.264.775	304
7. MWENDO	6.570.200	8.109.217	124	4.249.900	5.610.925	132	486.215	4.239.501	871	11.306.315	18.039.643	159,5
8. RUTSIRO	6.784.475	6.090.634	90	2.958.272	1.773.860	60	469.176	454.051	97	10.211.923	18.353.590	180
9. RWAMATAMU	9.174.400	6.570.320	72	2.034.670	629.295	31	723.807	4.476.109	658	11.932.877	21.249.410	178
T O T A L	66.781.744	65.031.756	756	37.445.987	26.316.134	70	8.988.085	16.137.247	179,5	113.215.816	105.485.137	93

Les grandes sources des recettes Ex 1967

COMMUNE	IMPOSITIONS GENERALES		I G B à 250/87		TAXES COMMUNALES		RECETTES ACCIDENTELLES	
	Prévisions	Réalisations %	Prévisions	Réalisations %	Prévisions	Réalisations %	Prévisions	Réalisations %
1. BWAHIRA	3.090.000	3.005.200 : 100	1.250.000	1.153.750 : 92	704.500	096.772 : 101	1.001.240	1.299.513 : 130
2. GISHYITA	2.080.000	1.803.600 : 86	375.000	479.750 : 128	2.464.200	2.709.516 : 110	766.261	610.560 : 80
3. GISOVU	2.383.200	2.192.400 : 92	439.500	423.750 : 96	637.400	464.981 : 73	1.321.620	1.354.196 : 102
4. GITESI	4.051.600	3.111.200 : 77	854.750	681.500 : 80	2.200.900	1.750.555 : 80	2.040.436	1.057.420 : 91
5. KIVUMU	3.286.000	2.496.400 : 76	755.500	550.250 : 74	1.352.300	1.515.695 : 112	726.670	1.141.537 : 157
6. MABANZA	3.320.000	3.179.200 : 96	775.000	775.000 : 100	2.232.300	2.152.300 : 96	2.582.000	2.063.677 : 80
7. MWENDO	2.562.000	2.444.000 : 95	1.195.250	1.014.250 : 85	1.903.200	1.644.007 : 86	521.350	2.391.527 : 459
8. RUTSIRO	3.100.000	2.710.000 : 88	637.500	597.500 : 94	802.200	935.700 : 106	1.423.000	1.441.531 : 101
9. RWAMATAMU	3.004.400	2.370.000 : 77	1.000.000	550.750 : 55	3.570.500	3.441.709 : 96	1.119.500	712.734 : 64
T O T A L	26.966.200	23.409.600 : 87	7.202.500	6.234.500 : 86	16.044.200	15.519.315 : 97	11.502.077	12.072.711 : 112

Ces grandes recettes, d'après le tableau ci-dessus ne sont pas rentrées à la normale pour les Communes

- a) Gitesi où l'on avait mal prévu pour les contribuables à la C.P.M.
- b) Kivumu, il a manqué des gens pour la perception. Ceux qui devaient le faire ont été suspendus.
- c) Rwamatamu, exode vers Kibungo et vers le Bugesera (Kigali) mais le nombre prévu pour les contribuables était réaliste.

Quant à l'I G B, les vaches sont acheminées clandestinement vers Cyazagu où le coût d'une tête de bétail est un peu élevé par rapport à celui à Kibuye.

- d) Gisovu, Les taxes communales ont diminué (73%) à cause d'un marché de gros bétail qui devait être créé qui n'a pas vu le jour. Pour d'autres communes, on a perçu ces grandes recettes jusqu'au delà de 80 %

* Situation des dettes au 31/12/1907.

COMMUNE	F.D.C	C.S.R.	T.P.	CEFOMACO	AUTRES DETTES	TOTAL DES DETTES	DEBITEURS ENVERS LA COMMUNE
1. BMAKIRA	272.019	0	0	31.097	996.977	1.301.693	161.120
2. GISHYITA	513.330	0	0	7.942	0	521.200	2.765.505
3. GISOWU	70.100	0	34.350	151.703	223.315	479.476	30.770
4. GITESI	627.757	0	0	30.414	0	627.757	0.609
5. KIVUMU	0	26.016	39.197	44.010	1.115.233	1.225.264	90.105
6. MABANZA	0	0	171.744	0	0	171.744	1.140.046
7. MWENDO	0	65.151	30.679	05.699	1.179.664	1.361.193	553.413
8. RUTSIRO	0	0	0	79.268	051.400	930.660	2.775.946
9. MWANATAMU	417.042	240.990	36.003	145.030	43.400	804.065	72.943
T O T A L	1.901.056	332.157	312.701	505.571	4.409.909	7.542.354	7.590.617

Les Communes où l'année est terminée sans versé les cotisations envers les différentes caisses ont été contraintes de liquider ces dettes au cours de l'année. 1908.

Pour le recouvrement des deniers communaux, une commission sera organisée au cours de l'année 1900 pour les faire rembourser. Le problème se trouve dans les communes, Gishyita, Mabanza et Rutsiro où la plupart des débiteurs restent insolvable.

Extention des budgets

Au cours de l'année 1987, les recettes sont rentrées comme il fallait même plus par rapport à l'exercice 1986.

Excépté pour les communes Gitesi, Kivumu et Rwamatamu pour des raisons ci-haut citées (voir commentaires sur tableau des grandes recettes)°

Pour les dépenses, la priorité était de payer le personnel communal, Toutes les Communes ont été régulières à payer leur personnel jusqu'au 31 Décembre 1987.

Les dépassements constatés ont été l'erreur de certaines communes qui n'ont pas utilisé les fiches intercalaires des dépenses alors que c'est grâce à elles que l'on peut suivre tous les mouvements des dépenses°

Pour les jours à venir aucune pièce ne sera acceptée sans la présentation de cette fiche intercalaire.

Pour faire rentrer toutes les recettes, une tournée de perception et d'inspection sur marché devrait être organisée un ou deux fois par an pour constater le plafond de perception°

b) Finances Publiques

La Comptabilité publique a enregistré au cours de l'exercice 1987

Recettes	:	:	Dépenses		
B.V.M.	:	12.789.070	B.O	:	132.966.054
B.P.O	:	8.992.005	B.P.O	:	11.783.659
C.H.B.	:	175.779.251	C.H.B.	:	52.652.045
			B.D.	:	20.625
T O T A L	:	197.569.326		:	197.422.303

- B.O. : Budget Ordinaire
- B.P.O. : Budget pour Ordre
- B.V.M. : Budget à voies et moyens
- C.H.B. : Compte hors Budget
- B.D. : Budget de Développement.

Les tableaux suivants montrent les dépenses engagées au cours de l'exercice 1987, dans le paiement du personnel S/Contrat, le carburant, l'entretien véhicule, Frais de restaurant et autres.

...../.....

Situation des Dépenses engagées par chaque service pour l'exercice 1937
 en Préfecture Kibuye arrêtée au 31/12/1937.

A. Salaire du personnel sous-contrat et de la main d'oeuvre journalière

Nom du Service	Imputation	Montant total des subdélégations allouées	Dépenses engagées par le service		Différence		Observations
			Boni	Mali	Boni	Mali	
A.P.A.	:17.103.02.01.02	: 2.745.354	:	: 2.762.190	:	: 16.036	:Subd. Insuffisantes
C.P.D.F.P	:17.103.04.01.02	: 302.262	:	: 206.511	:	: 15.751	:
Ecoles Secondaires	:17.106.04.01.02	: 5.403.917	:	: 5.308.747	:	:	:
Inspection d'Arrondissement	:17.106.05.01.02	: 609.455	:	: 603.435	:	: 1.020	:
Ateliers Scolaires	:17.106.05.01.03	: 2.010.500	:	:	:	:	:
Santé Publique:							
- S/C. R.S. et Hôpital	:17.106.02.01.02	: 7.564.004	:	: 7.563.935	:	: 19	:
- S/C assimilé	:17.106.02.01.01	: 552.912	:	: 477.912	:	: 75.000	:
- Agrée et subsidié	:17.106.02.04.04	: 4.631.690	:	: 4.634.549	:	:	:Subdél. insuffisantes
Inspection du Travail	:17.109.03.01.02	: 152.495	:	: 148.142	:	: 4.353	:
Encadrement de la Jeunesse	:17.111.02.01.02	: 990.193	:	: 964.959	:	: 33.239	:
Mouvement Coopératif	:17.111.04.01.02	: 15.986	:	: 15.987	:	:	:
Statistiques	:17.112.04.01.02	: 105.075	:	: 105.837	:	:	:Subd. Insuffisantes
Postes	:17.114.02.01.02	: 1.043.724	:	: 1.113.762	:	: 70.030	:Subd. Insuffisantes
S/C Télécoms	:17.114.03.01.02	: 1.004.460	:	: 980.025	:	: 23.643	:Subd. Insuffisantes
M.O.J. Télécoms	:17.114.03.01.03	: 304.575	:	: 293.900	:	: 10.675	:
S/C Bâtiments Civils	:17.115.02.01.02	: 1.510.764	:	: 1.235.064	:	: 274.900	:
M.O.J. Bâtiments Civils	:17.115.02.01.03	: 601.525	:	: 601.525	:	:	:
S/C Ponts et chaussées	:17.115.03.01.02	: 3.793.095	:	: 3.002.136	:	:	:Subd. insuffisantes
M.O.J. Ponts et chaussées	:17.115.03.01.03	: 7.010.590	:	: 7.009.900	:	: 690	:
Voiries Urbaines	:17.115.03.06.14	: 150.000	:	: 146.400	:	: 3.600	:

C. Indemnités Kilométriques

Nom du Service	Imputation	Montant total des Sbdélégations allouées	Dépenses engagées par le service	Boni	Différence Mali
Inspection du travail	17.109.03.03.03	190.000	190.000	-	-
Statistiques	17.112.04.03.02	5.500	5.500	60	-
Postes	17.114.02.03.02	12.000	11.200	720	-
Télécoms	17.114.03.03.02	12.000	11.800	200	-
Service Agri	17.116.02.03.03	400.000	340.800	59.200	-
Service Vétérinaire	17.116.03.03.03	200.000	169.110	110.090	-

...../.....

D. Carburant + Frais de Fonctionnement dans la lutte contre le Paludisme

Nom du service	Imputation	Subdélégations allouées	Dépenses engagées	Différence
Inspection d'Arrondissement	: 17.106.05.02.11:	264.040	264.040	-
Inspection du Commerce	: 17.110.09.02.11:	122.360	122.360	-
Région Sanitaire	: 17.100.02.06.11:	500.000	500.000	-
A.P.A. Kibuye	: 17.103.02.02.11:	1.255.000	1.255.000	-
S/Préfecture Birambo	: 17.103.02.02.11:	322.000	322.000	-
C.P.D.F.P.	: 17.103.04.02.11:	120.000	120.000	-
Controfincom	: 17.103.03.02.11:	120.000	120.000	-

...../.....

E. Entretien véhicule

Nom de service	Imputation	Montant des Subdélégations allouées	Dépenses engagées par le service	Différence
S/Préfecture Bireambo	17.103.02.03.01	210.000	209.991	9
A.P.A. Bireambo	17.103.02.03.01	765.000	764.952	40
Inspection d'Arrondissement	17.106.05.03.01	103.107	103.100	7

F. Fourniture de Bureau

A.P.A. Bireambo	17.103.02.02.05	370.000	365370	4.630
-----------------	-----------------	---------	--------	-------

G. Conseils Préfectoraux

A.P.A. Bireambo	17.103.02.03.02	209.000	209.000	-
-----------------	-----------------	---------	---------	---

H. Frais de Représentation

A.P.A. Bireambo	17.103.02.02.13	150.000	149.945	55
-----------------	-----------------	---------	---------	----

I. Frais pour acquisition matériel technique pour les C.F.J.

Centres de Formation de la Jeunesse (C.F.J.)	17.111.02.02.02	4.000.000	3.999.999	1
--	-----------------	-----------	-----------	---

3.13 Projet de développement et services parastataux.

1) Les Projets de Développement

L'année 1987 a été consacrée à la restructuration et réorientation des services agricoles. Ainsi les projets oeuvrant en Préfecture de Kibuye sont devenus avec le plan 1988 des cellules d'appui aux 3 Unités Opérationnelles coïncidant souvent aux entités régionales, l'objectif, est que les techniciens doivent vivre tout près du paysan pour l'aider à augmenter sa production.

Ces Unités Opérationnelles sont les suivantes

<u>Unité</u>	<u>Chef-Lieu</u>	<u>Communes encadrées</u>
1. Birambo	Bwakira	Mwendo, Dwakira, Kivumu
2. Gitesi	Gitesi	Rutsiro, Mabanza, Gitesi
3. Gishyita	Gishyita	Rwamatamu, Gisovu, Gishyita

Le financement du PAK va appuyer les Unités Opérationnelles de Birambo et Gitesi tandis que celui de la Banque Mondiale sera l'Unité Opérationnelle de Gishyita. La même idée de faire une décentralisation a été soutenue par les organes politico-administratifs pour les autres ministères qui travaillent directement avec la population.

A. Le Projet Café et Cultures Vivrières (P.C.C.V.)

En général, la zone a eu un personnel suffisant qui a permis un beau encadrement des agriculteurs et une bonne exécution de son programme d'activité.

A la fin de l'exercice 1987, la zone comptait 52 agents.

Des réalisations donc de ce Projet ont été portées sur différents thèmes

tels:

- Multiplication des semences
- Pépinières
- Caféculture
- Lutte anti-érosive
- Création de boisement.

Ce Projet financé par la Banque Mondiale attend pour continuer ses activités le déblocage de la deuxième phase.

B. Le Projet Pilote Forestier (PPF) transformé en Service Forestier Préfectoral de Kibuye (S.F.P.K) avec appui de la Coopération Suisse.

Au cours de l'année 1987, le PPF/SFP a poursuivi ses objectifs à savoir:

- Reboisement des terres marginales impropres aux exploitations agricoles et pastorales
- Production des plants forestiers et agroforestiers à mettre à la disposition de la population pour la promotion des boisements privés et l'intégration de l'arbre dans le milieu agricole.

.../...

Ces activités forestières sur les périmètres se sont consacrées surtout sur les travaux d'entretiens et d'aménagement, quelques plantations réalisées consistant essentiellement à des transformations sur les surfaces à essences malvenues ou à l'achèvement de 2 périmètres (Mazi et Bivumo) ouverts dans les phases antérieures.

En très peu de mots, les activités réalisées au cours de l'année 1987 sont les suivantes:

1. La récolte des graines forestières.
2. Les travaux sylvicoles: entretiens, élagages, éclaircies.
3. Les activités réalisées sur les périmètres.
4. Productions des plants forestiers, agroforestiers et fruitiers.
5. Promotion des pépinières privées pour la création des boisements individuels groupés.
6. Vulgarisation forestière.
7. Suivi des actions et formations des cadres techniques.
8. Elaboration des plans forestiers communaux.
9. Poursuite des travaux de la centrale PPF/SFP.

C. Le Projet Agricole de Kibuye (PAK)

Le PAK oeuvre dans 5 communes de la Préfecture de Kibuye (Bwakira, Gitesi, Kivumu, Mabanza et Mwendo) qui comptent environ 250.000 habitants pour une superficie de 785 Km² avec une densité dépassant les 300 habitants/Km².

Cette population est pour l'essentiel constituée d'agriculteurs (plus de 95%) - mais une enquête par échantillon a montré que presque la moitié des unités familiales (46%) a un des membres qui exerce une activité rémunérée extérieure.

Le PAK possède dans chaque Commune un Responsable Ao, chargé d'un volet.

Il assume la coordination de l'exécution de toutes les activités PAK dans sa Commune et il contribue à l'organisation et au suivi des activités du ressort de son volet sur toute la zone du Projet.

a) Volet Agriculture. Il s'occupe des différents aspects de la vulgarisation agricole tout en recherchant les thèmes les mieux adaptés, les moyens les plus appropriés et les stimulants les plus efficaces. La longue expérience du PAK en ce domaine, nous permet de cerner les multiples contraintes qui se posent et en même temps de proposer des possibles solutions.

b) Volet Service à la Production. Pour ce qui concerne la fourniture de semences pour certaines cultures, il est de plus en plus clair que le Projet devra faire des efforts supplémentaires pour arriver à satisfaire la demande avec une production réalisée dans la Préfecture, et cela pour deux raisons majeures:

* la forte baisse de qualité pour certaines semences achetées (pomme de terre, essences agroforestières)

... / ...

PREFECTURE DE KIBUYE

ZONES DE DEVELOPPEMENT RURAL

1:250'000

LEGENDE

- : Route principale
- - -: Route secondaire
- · - ·: Limite communale



* L'encouragement et la valorisation du travail des paysans lesquels, en produisant des semences, peuvent obtenir un prix plus rémunérateur.

e) Volet Elevage. Après plusieurs années de sensibilisation autour des thèmes liés à la santé, l'alimentation et la rationalisation de l'élevage, il est arrivé le moment de proposer aux agri-éleveurs des bêtes plus performantes capables de rémunérer le travail et les frais supplémentaires exigés aux paysans. Il est très important de favoriser la transition de pasteur à éleveur.

On ne peut plus se limiter à "garder" des animaux, il faut les valoriser.

d) Volet Génie Rural et Technologie. Dans ce volet, aussi, après avoir oeuvré surtout pour le désenclavement (routes, ponts) et les services essentiels (eau potable, santé) on s'intéresse de plus en plus à améliorer les capacités productives des paysans et il faudra pour arriver à proposer des activités en dehors (amont ou aval) de l'agriculture et l'élevage.

Après avoir augmenté la productivité grâce à l'irrigation, l'aménagement des marais, de sources salines, etc... arrivera le moment de devoir valoriser les produits (fruits, légumes, lait, peaux, etc) et favoriser leur conservation ou transformation en évitant la chute des prix et le découragement des paysans.

f) Volet Recherche-Développement. Suite aux activités réalisées et aux résultats atteints sur les terrains d'observation mis en place depuis 1984, le vote R+D, nouvellement créé, assurera la continuité et l'approfondissement de la recherche et étudiera la possibilité d'en étendre les résultats dans d'autres zones du projet.

- La recherche de thèmes et de solutions adaptées aux différentes conditions socio-économiques des agri-éleveurs
- Le testage des innovations;

... / ...

D. Unité de Gestion de la Zone I (U G Z I)

Forêt Naturelle de Nyungwe

Cette unité, nouvellement créée comprend trois Centres Forestiers (CEFO) à savoir CEFO Gisovu en Préfecture de Kibuye, CEFO RUZIZI et et CEFO RANGIRO en Préfecture de Cyangugu. Ici nous nous occupérons du CEFO GISOVU qui concerne la Préfecture Kibuye. Mais puisque récemment créée, voyons d'abord un petit rappel sur la définition de l'U G Z I ainsi que ses objectifs pour l'exercice 1987.

DEFINITION DE L'UGZI

L'Unité de Gestion de la Zone I de la Forêt Naturelle de Nyungwe a débuté ses activités en tant qu'unité autonome dès janvier 1987. Le Ministère de l'Agriculture, de l'Elevage et des Forêts, dans le souci de mieux conserver et d'aménager les Forêts Naturelles de la Crête-Zaire-Nil a mis au pieds un plan d'action pour la conservation et l'aménagement des Forêts Naturelles de la Crête Zaire-Nil. Ce plan d'action subdivise les Forêts Naturelles de la Crête-Zaire-Nil en 7 Zones d'aménagement et 5 réserves forestières. La Forêt Naturelle de Nyungwe comprend 4 zones d'aménagement et 4 réserves forestières.

La zone une d'aménagement a repris les anciennes actions de Projet Pilote Forestier en bordure de la Forêt Naturelle mais à cela s'ajoute l'intervention en forêt naturelle sous forme d'aménagement.

Rappel des objectifs de l'Exercice 1987

Au cours de l'année 1987, en plus des activités de coordination et de gestion des activités dans les Centres Forestiers de GISOVU, Ruzizi et Rangiro, la Centrale de l'UGZ I avait comme tâches:

- l'implantation provisoire du Centre de l'UGZ I à Gisovu
- l'implantation progressive du CEFO Ruzizi
- Les travaux préliminaires d'implantation définitive du Centre de l'UGZ I à Ruzizi
- Réaliser l'inventaire de prospection et l'inventaire proprement dit à la Forêt Naturelle de Nyungwe
- Etude de la liaison Banda-Pindura
- Planification de la phase 1988 - 1990
- Globalement, toutes les activités se sont bien passées mais certaines ont dû subir des retards souvent dus à des impératifs extérieurs au Projet.

1.7 CEFO GISOVU

Au cours de 1987, les activités de ce Centre se sont centrées sur les

- Les entretiens et traitements sylvicoles
- L'amélioration et entretien des routes et pistes + 14 bâtiments

.../...

03

a. Personnel et moyen de Déplacement

Le CEFO Gisovu emploie un personnel réparti en 4 catégories:

Agents S/statuts : 1

Agents S/Contrat : 9

Ouvriers permanents: 32

Ouvriers temporaires qui sont embauchés de temps en

temps selon la disponibilité de travail.

Le Centre possède également une camionnette qui aide techniquement aux travaux de routes et aux traitements sylvicoles dans les vieux boisements.

b. Réalisations en matière forestière

Pour les deux saisons de l'année, le centre avait l'objectif de produire 72.000 plants. La réalisation a été 73.460 plants dont 66.740 étaient du Pinus Patula.

D'autres activités dans ce domaine ont été bien menées tel que les éclaircies, la protection des plantations existantes.

La mise en place précédée des travaux de défrichage et de trouaison a été faite sur 40,5 ha contre 45 ha qui étaient prévus cela est dû à l'exploitation très haute de la Coopérative KACYIGA, lequel groupement disposant depuis 1969-1970 d'un terrain au sein des limites du CEFO, préfère la récolte de leur boisement au fur et à mesure que les arbres sont à maturité. Il reste donc environ 10 ha à récupérer progressivement du terrain de la KACYIGA.

En matière de regarnissage et d'Entretien, le remplacement des plants morts a été fait sur une superficie de 2 ha sur le périmètre de Muhini et Nsinduka.

Quant aux soins d'entretiens, ils ont été exécutés comme prévu même avec un léger dépassement.

Un déplacement de 8,3 ha se remarque également dans les élagages:

Pour l'élagage 1^o, il avait été prévu 185 ha à élaguer et les réalisations effectives ont été de 193,4 ha.

Les 2^{ème} élagages ont été effectués comme prévu avec quelques 16,1 ha dépassant les 89,5 ha en prévision.

c. Infrastructure de base

Routes et Pistes:

A. Route de liaison WISUMO-KARUNDURA (vers Ruzizi) et Wisumo-Ryabicinyiro (vers Gisovu).

B. Pistes de desserte (à travers les plantations)

Au niveau de la route de liaison, les travaux ont porté principalement sur l'amélioration du tronçon Wisumo-Karundura (15Km). L'autre tronçon (Wisumo-Ryabicinyiro) et les pistes de dessertes (46 Km ont été entretenus régulièrement jusqu'à concurrence de 3 passages au cours de l'année.

Certains caniveaux ont été réparés tandis que d'autres ont été entièrement renouvelés.

.../...

Bâtiments et adduction.

La nouvelle équipe des employés de la centrale UGZ I a occasionné des retouches sur les maisons de Kinamba et celles appelées : Maisons sociales.

Ainsi tout au long de l'année 1987, cinq maisons de Kinamba ont été renouvelées et équipées. Des cuisines qui n'existaient pas auparavant ont été construites. Des ouvrages de collecte de déchets (regards, fosses sceptiques, puits perdu...) ont été mis sur pied en un seul endroit.

Au sujet de l'adduction: Des petits travaux de réparation ont été exécutés à la source et aux canons aussi principaux que secondaires. A certaines places des vieilles pièces ont été remplacées par des nouvelles dont entre autres, des tuyaux, robinets vannes, coudes etc.....

D. Le Projet Crête Zaire-Nil (C.Z.N.)

C'est ^{un} projet dont le champ d'action s'étend sur les cinq secteurs administratifs de la Commune Gisovu en Préfecture Kibuye et sur les communes Muko et Musebeya en Préfecture de Gikongoro.

Parmi les réalisations de ce projet nous pouvons citer:

- L'installation des agriculteurs dans les parcelles théicoles.
- La diffusion des semences améliorées de pomme de terre.
- Les travaux relatives à la lutte anti-érosive.

.../...

2) Les Services Parastataux

A. L'Office National des Transports en Commun (ONATRACOM).

Au cours de cette année, l'ONATRACOM, Succursale de Kibuye a eu le monopole dans le transport des personnes.

En effet, à cause des mauvaises routes, les taximans n'osent pas s'y aventurer et l'autobus exploite toutes les lignes praticables qui relie le chef-lieu de Préfecture à Gisenyi, Kigali, Cyangugu et Nyabisindu.

Ici l'on peut signaler qu'en cas de haute pluviosité, presque toutes les routes deviennent impraticables et handicapent la circulation.

Pour désenclaver la région d'altitude nouvellement habitée avec le concours du Projet Crête-Zaire-Nil (CZN), les organes et autorités Préfectorales souhaitent avoir un autobus sur la route Kibuye-Gishyita-Gisovu-Gatare-Gikongoro. Pour ce faire, l'amélioration et l'entretien de cette route par l'Etat est d'une étape préalable.

Concernant la succursale de Kibuye, nous déplorons un manque de garage qui ferait aussi la réparation des autres véhicules de l'Etat qui sont maintenant acheminés à Kigali avec toutes les dépenses que cela exige.

B. L'Office Rwandais du Tourisme et des Parcs Nationaux (ORTPN).

Dans ce coin touristique de Kibuye, nous ne disposons qu'un seul hôtel:

" Le Guest House".

Au 31 décembre 1987, le Guest House employait 31 agents tous de nationalité Rwandaise.

Parmi eux, 23 sont ressortissants de la Préfecture Kibuye.

L'hôtel a une capacité d'accueil de 18 chambre à 36 lits pour adultes.

Le mouvement de la clientèle enregistré par le Guest-House au cours de l'année 1987 montré qu'il n'a pas atteint les normes d'un départ d'une exploitation rentable. L'état actuel des voies d'accès ainsi que la conjoncture économique internationale sont les principaux responsables de cette situation.

Statistiques hôtelières en 1987

Motif du voyage

Type de la clientèle:	Tourisme	Affaires	Autres	TOTAL
Rwandais	99	352	0	451
Résidents étrangers	970	163	0	1133
Non Résidents	653	105	0	757
Taux d'occupation		=	41 %	
Taux de fréquentation		=	34 %	

Commentaire: - Le taux d'occupation de 41% indique que sur les 6570 chambres qui étaient disponibles en 1987 seuls 2294 furent vendus.
- Le taux de fréquentation de 34% indique que sur les 1314 lits qui étaient disponibles en 1987 seuls 4468 furent occupés.

.../...

C. ENTROPOT, GREMARWA ET COMPTOIR DE VENTE DE KIBUYE.

Au 31 décembre 1987, l'entropôt, GREMARWA et le Comptoir de vente de Kibuye employait 7 agents dont le Gérant et 2 veilleurs. C'est un service purement commercial dont le montant total des entrées en 87 s'élevait à 11.519.193 FRW. Il a une capacité de stockage de 400 T.

Il serait souhaitable d'en augmenter la capacité pour aider la population à se procurer des denrées alimentaires à des prix abordables afin de parer à la pénurie des produits de première nécessité et de stabiliser les prix des produits provenant des autres régions productives.

D. Il existe également d'autres services tels que les Banques, la Coopérative TRAFIPRO (Travail, Fidélité- Progrès), l'Office Rwandais d'Information (ORINEOR); l'Office National de la Population, Office des Cultures Industrielles du Rwanda Thé (OCIR Thé); Usine à the Gisovu; La Société Nationale de production, de Transport et de Distribution d'Eau, de l'Electricité et de Gaz (LECTROGAZ), l'Office de la Production Vivrière et Animale (OPROVIA) qui travaille avec la GREMARWA.

L'Entropôt de la Brasserie et Limonaderie du Rwanda (BRALIRWA).

Tous ces services sont nécessaires au développement harmonieux de la Préfecture et répondent au souhait du Chef de l'Etat de voir commencer le processus de la décentralisation.

3. 14. Projets programmés et projets réalisés.

Ici, on se contentera de citer les projets qui ont été lancés au cours de la quinzaine des projets édition 1987. Le même principe sera appliqué en considérant les projets réalisés, les projets qui ont été présentés par les communes pour l'inauguration lors de cette quinzaine. Les tableaux suivants nous en montrent la situation:

.../...

1. Projets programmés

Commune	Intitulé du projet	Montant du financement	Dalleurs de fonds
GITESI	1. Bureau de Secteur Dwishyura	96.000	Population + Commune
	2. Centre scolaire de Gomba Secteur Gitarama	1.300.000	Population + E.P.R.
	3. Adduction d'eau de Gitarama	2.370.000	Population + PAK
	4. Route Gitarama-Gitesi-Duye	800.000+ vivres	Population + SAWS
	5. Route Ruragwe-Durunga	100.000	Population + Commune
	6. Route Kayenzi-Mbogo	100.000	Population + Commune

Comme le tableau l'indique, les projets à lancer étaient centrés dans la Commune Gitesi, les autres communes avaient des projets à inaugurer.

2. Projets réalisés

Commune	Intitulé du projet	Montant du financement	Dalleurs de fonds
GITESI	1. Bureau de Secteur Dubazi	85.000	Population + Commune
	2. Adduction d'eau de Gasura	10.162.455	MININTER
	3. Tribunal de Canton	2.000.000	Population + Commune
EWAKIRA	1. C.C.D.F.P.		
	2. Silo Munzanga	5.413.411	MININTER, MRND, PAK, SAWS + Umuganda
	3. Logement du Bourgmestre	2.022.109	Ambassade du Canada
	4. Dispensaire Vétérinaire	1.747.515	MININTER + Commune + Umuganda
	5. Adduction d'eau Muhororo	344.252	PAK + Umuganda
	6. Adduction d'eau Ngoma	2.691.873	COFORWA + MININTER + Umuganda
	7. Tribunal de Canton	1.106.806	Ambassade du Canada + Umuganda
	8. Route Mburamazi-Murundi	1.179.370	Commune + Umuganda
	9. S/Préfecture Dirambo	8.400.000	ADRA/SAWS
		26.565.649	D.R.D.

Projets réalisés (suite)

<u>Commune</u>	<u>Intitulé du projet</u>	<u>Montant du financement</u>	<u>Dalleurs de fonds</u>
GISHYITA	1. Adduction d'eau Mpenbe (mais elle a été inaugurée en 1988)	4.410.903	PROEDERLIK
	2. Route Karora	2.550.000	PCCV + ADRA/SAMS
MWENDO	1. Route Gashali-Nyabikeri-Diguhu 16 Kms	6.771.000	SAMS + PAK + Commune
	2. Route Casenyi-Rucura 8 Kms	1.325.000	PAK + Commune
	3. Adduction d'eau Rugaragara-Casenyi 5,340 Kms	3.954.000	PAK + Paroisse Mukungu + Umuganda
	4. Adduction d'eau Mukungu 1 Km	740.350	PAK + Paroisse Mukungu
	5. Bureau de Secteur Kagunga	365.000	PAK + Umuganda
	6. Bureau de Secteur Mutuntu	413.000	PAK + Umuganda
	7. Bureau de Secteur Rucura	415.000	PAK + Umuganda
		33.690.641	ICCO (Hollande)
RWAMATAMU	1. Centre de Santé Karengera		

Les communes Mabanza, Gisovu, Kivumu et Rutsiro n'avaient aucun projet ni à lancer ni à inaugurer en 1987.

Quelques données chiffrées.

Superficie : 1.336 Km²
Population (habitants): 377206 habitants
Densité : 282h/Km²
Les s/Préfectures: 1 + 2 déjà agréées : Mushubati et Ngoma.
Les communes : 9
Les Secteurs : 101
Les cellules du MRND: 634
Les familles : 89361
Les maisons améliorées: 69703
Les maisons en pailles: 19658
Les latrines (publiques) : 596
Les centres primaires: 38
Les CERAI : 26
Les écoles secondaires publiques: 8
Les écoles secondaires privées : 5
Les Inspections de secteurs scolaires: 9
Les élèves au primaire : 65411
Les enseignants du primaire: 1242
Les enseignants qualifiés : 699
Les enseignants non qualifiés: 543
Les élèves des CERAI : 2385
Les enseignants des CERAI : 147
Les hôpitaux: 4
Les centres de santé: 14
Les dispensaires: 2
Les pharmacies privées: 1
Les infirmeries : 2
Les centres nutritionnels: 3
Les médecins: 16
Les assistants médicaux: 24
Les infirmiers(ères) A1: 4
Les infirmiers-ères) A2: 20
Les infirmiers(ères) A3: 35
Les laborantins A2 : 1
Les laborantins A3 : 2
Les aide-infirmiers(ères): 18
Les assistantes sociales A2: 7
Les assistantes sociales A3: 5

Les CCDFP : 9
Les centres d'alphabétisations: 1249
Le tribunal de Ière Instance: 1
Les tribunaux de canton : 9
Le Parquet de la République : 1
Les prisons: 1
Les centres de rééducation et de production: 1
Les infrastructures sportives:
-Terrains de Foot-ball : 53
-Terrains de Voley-ball: 37
-Terrains de Basket-ball: 9

Agriculture:

Superficie protégée: 81,6%

Personnel agri: Agronome A0 : 5
Agronome A1 : 1
Agronome A2 : 4
Agronome A3 : 22
Monagri : 108

Les cultures vivrières :

Superficie : 78260,64 ha
Production : 309879,15 tonnes

Le café: Superficie caféicole: 6429,925 ha
Production caféicole: 3676,3 tonnes
Rentrées caféicoles : 45.953.750 FRW

Les boisements: Superficie totale/ha : 13716,01 ha
Forêt naturelle : 2347,5 ha
Superficie boisée au cours de l'année: 926,23 ha

Elevage:

Le personnel vétérinaire:

Vétérinaire A0 : 1
Vétérinaire A1 : 0
Vétérinaire A2 : 2
Vétérinaire A3 : 12
Aides infirmiers vétérinaires (AIV) et assimilés: 48

Le cheptel bovin/têtes: - Eleveurs :	17.245
- Taureaux :	306
- Vaches :	21.890
- génisses :	9.358
- Veaux mâles:	10.938
- Boeufs :	17
- Veaux femelles:	4.903
Les porcins :	4.192
Les ovins :	27.238
Les caprins :	94.904
Les lapins :	13.916
Les cobayes :	248
La volaille :	
Les poules :	6.175
Les canards :	511
Les dindons :	43
Les oies :	10
Les centres de saillie:	21
Les dispensaires vétérinaires:	13
Les abattages contrôlés: bovins :	1.504
Ovins :	411
Caprins:	4.880
Porcins:	20
Les étangs piscicoles : - empoisonnés: - en production :	207
non en production:	22
- nonempoisonnés:	87
- en construction :	33
Les centres apicoles: Apiculteurs traditionnels :	4.724
Ruches :	16.106
Apiculteurs modernes :	186
Ruches :	499
Les centres commerciaux et centres de négoce :	30
Les marchés :	30
Les Banques Commerciales :	1
Les Banques Populaires :	9
Les hôtels :	1
Les agences de douanes :	1
Centres d'énergie solaire :	4
Les postes de radio :	17.427
Les téléphones :	148
Les garages :	2
Les projets communaux programmés :	6
Les projets communaux réalisés et inaugurés :	21

CONCLUSION

Le présent document a relaté les différents domaines de la Préfecture sous tous ses aspects. Un accent particulier est mis sur la démographie qui s'accroît grandement. On constate que la terre diminue pour chaque exploitant alors que la presque totalité de la population est paysanne.

D'où un grand effort de rechercher d'autres secteurs d'activités s'avère nécessaire tel que l'artisanat, le commerce et d'autres métiers rémunérateurs tout en respectant le grand principe d'auto organisation en milieu rural.

Un autre accent est mis également sur l'enseignement : l'enseignement préscolaire dans la préfecture Kibuye n'est pas encore développé. Mais le problème est bien connu par les autorités habilitées.

Au chef lieu de Préfecture, deux écoles de ce genre viennent de voir le jour. Quant à l'école primaire, les problèmes que l'on rencontre c'est le nombre d'élèves par classe qui reste élevé et un certain nombre non moins négligeable des enseignants qui ne sont pas qualifiés. La formation des adultes est aussi entamée et bientôt chaque Commune disposera d'un centre de formation permanente.

A tous ceux qui disposent de la Monographie exercice 1986 et celle-ci, vous remarquerez que les aspects naturels et Institutionnels ne changent presque pas. Cela est évident car la préfecture de Kibuye n'a pas connu de grands changements à ce niveau. Mais l'aspect de nos collines présente de plus en plus un autre paysage compte tenu des travaux de lutte anti-érosifs et du reboisement progressif. Pour terminer, nous tenons à remercier les organismes, institutions et entités administratives des pays amis qui reçoivent ce document et qui voudront bien entretenir des relations de jumelage - coopération avec la Préfecture de Kibuye et ceci pour favoriser la coopération et l'entente entre les peuples. Aussi, nous invitons les lecteurs de ce document qui après son parcours de nous livrer leurs suggestions pour nous aider à mieux établir le programme de développement sectoriel visant le bien être de la Population.

