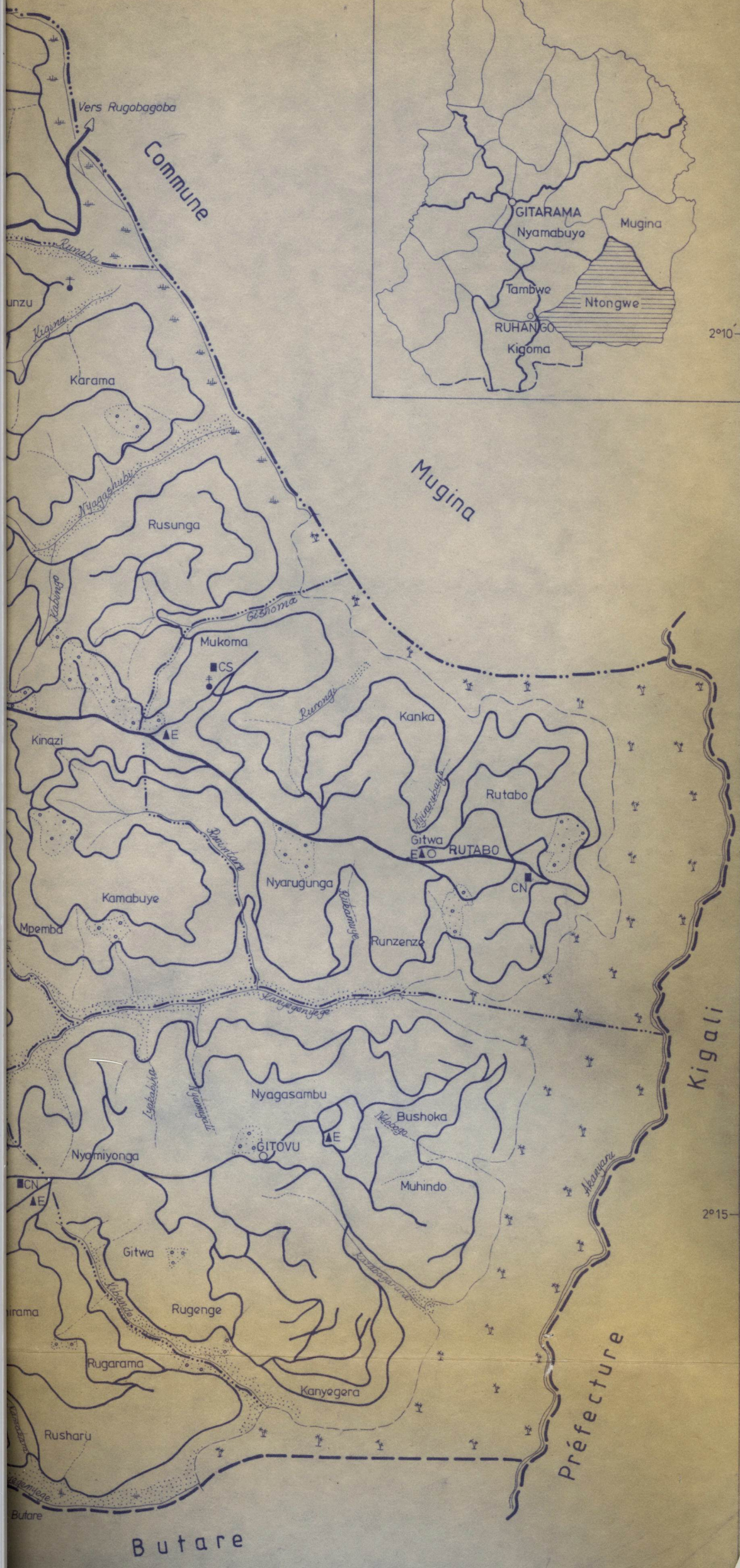
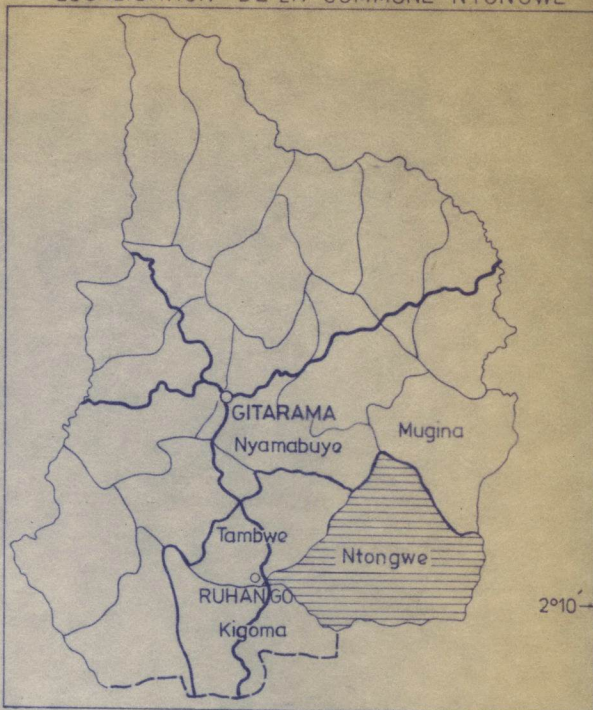


LOCALISATION DE LA COMMUNE NTONGWE



PREFECTURE GITARAMA
 Sous-Préfecture Ruhango
 Carte monographique de la
 commune Ntongwe

29°50'

29°55'

- Route principale non asphaltée
- Route communale
- Piste carrossable
- - - Limite de préfecture
- · - · - Limite de commune
- · - · - Limite de secteur
- Bureau communal
- Bureau de secteur
- ▲CCDFP
- ▲SC Succursale du CCDFP
- ▲J Tribunal de canton
- ▲E Ecole primaire
- ▲EA Ecole primaire audio-visuelle
- ▲ CERAI
- CS Centre de santé
- CN Centre de négoce
- DV Dispensaire vétérinaire
- ⊕⊕⊕ Edifice catholique, protestant, autres
- ~ Rivière, cours d'eau temporaire
- ⊖ Marais
- ▨ Boisement
- ▨ Cultures de fond de vallée
- ⊕ Riziculture

2°10'

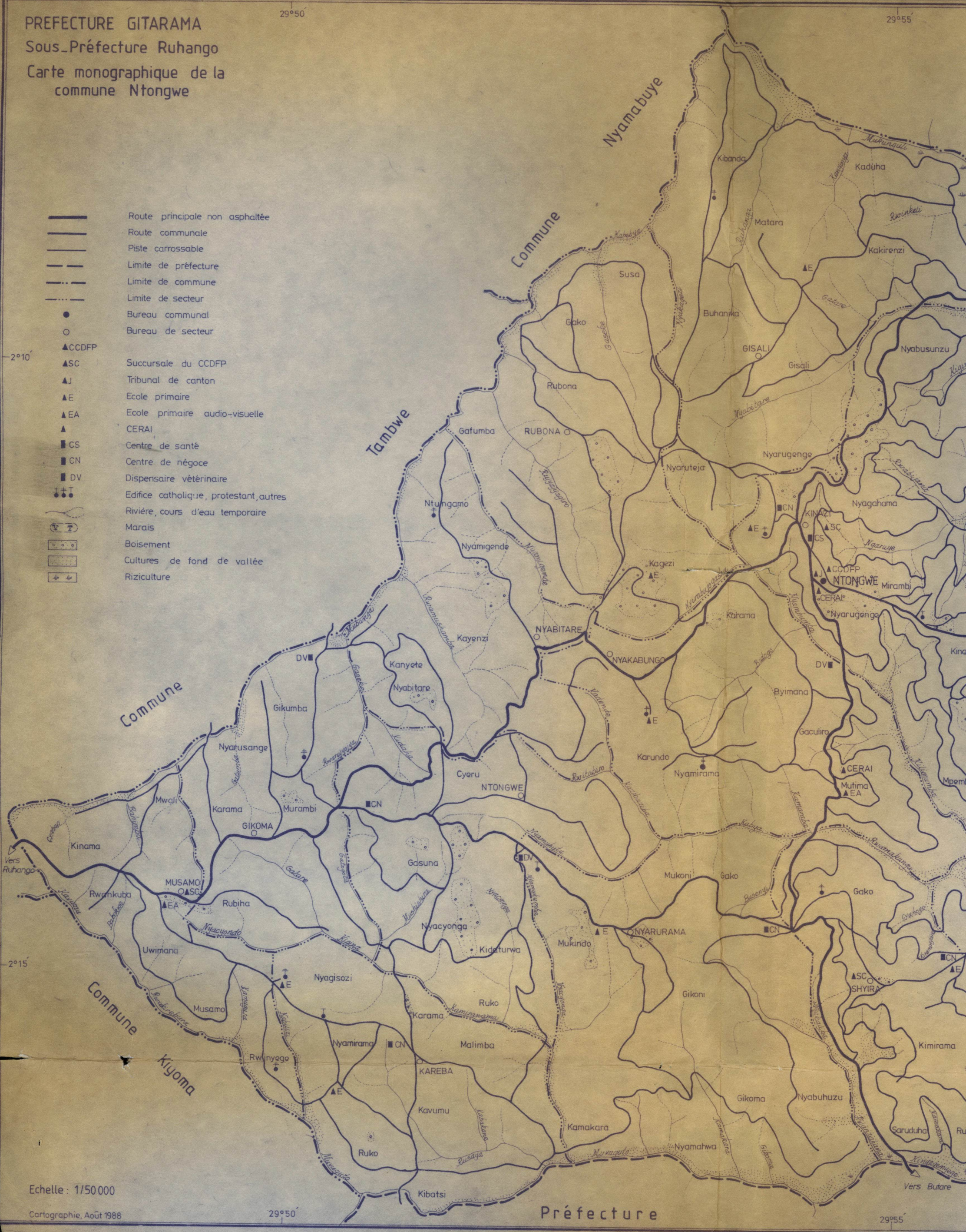
2°15'

Echelle : 1/50 000
 Cartographie, Août 1988

29°50'

Préfecture

29°55'



Annexe à la lettre no 1.570/04.7 du 18/07/1988

REPUBLIQUE RWANDAISE



PREFECTURE DE GITARAMA
COMMUNE NTONGWE

**MONOGRAPHIE DE LA COMMUNE
NTONGWE**

Année 1988

REPUBLIQUE RWANDAISE
PREFECTURE GITARAMA
S/PREFECTURE RUHANGO
COMMUNE NTONGWE. -

MONOGRAPHIE DESCRIPTIVE DE LA COMMUNE
NTONGWE

EDITION 1988.

INTRODUCTION: La Commune Ntongwe est la plus vaste des 17 Communes de la Préfecture GITARAMA. Elle se trouve dans la région du MAYAGA au relief de bas plateaux et au climat très chaud surtout au cours de la saison sèche (Juin, Juillet, Août).

Avec sa population sans cesse galopante (actuellement *40.218* habitants), la grande majorité agricole, animée du dynamisme de ses organes administratifs et politiques, la Commune montre ses efforts de développement par des réalisations concrètes ici et là dans tous les domaines.

Cependant, les problèmes tels que la rareté des terres cultivables, la dégradation progressive des terres arables, le manque d'emplois rémunérateurs pour beaucoup de jeunes, les faibles ressources des finances communales; entravent le rythme du progrès malgré les efforts des autorités communales qui négocient auprès du Gouvernement ou des Organismes non Gouvernementaux les aides ou prêts pour réaliser certains projets de développement.

Le présent document nous fait le point sur la situation générale arrêtée au 31 Décembre 1988 dans tous les domaines. Veuillez donc le lecteur comprendre que la présente monographie constitue un document fiable quant aux principales références, l'étude exhaustive sur les chapitres y contenus ayant exigé beaucoup de temps plus d'une personne et beaucoup de fonds.

...../.....

I. PRESENTATION DE LA COMMUNE:

1.1. REALITES NATURELLES:

1.1.1. SITUATION GEOGRAPHIQUE DE LA COMMUNE:

Ntongwe est une des 17 Communes de la Préfecture Gitarama et l'une des 3 Communes composantes de la Sous-Préfecture Ruhango.

Elle a comme limites:

- Au Nord: la Commune NYAMABUYE
- Au Sud: la Commune MUYIRA de BUTARE
- A l'Est: les Communes KANZENZE et NGENDA de KIGALI
- A l'Ouest: la Commune TAMBWE
- Au Sud-Ouest: la Commune KIGOMA
- Au Nord-Est: la Commune MUGINA

Elle se trouve au Sud de la Préfecture GITARAMA et à l'Est de la Sous-Préfecture RUHANGO et c'est la Commune la plus proche de la République du BURUNDI dans la Préfecture GITARAMA bien qu'elle n'y touche pas.

Elle se trouve dans la région du MAYAGA et elle est d'une superficie de 226,17 Km² devenant ainsi la plus étendue de toute la Préfecture. Elle est subdivisée en 13 Secteurs administratifs dont les noms sont repris ci-après, avec les superficies respectives:

- GIKOMA avec : 997 Ha
- GISALI avec : 2283 Ha
- GITOVU avec : 2540 Ha
- KAREBA avec : 1292 Ha
- KINAZI avec : 2990 Ha
- MUSAMO avec : 953 Ha
- NTONGWE avec : 1407 Ha
- NYABITARE avec : 1169 Ha
- NYAKABUNGO avec : 1648 Ha
- NYARURAMA avec : 2100 Ha
- RUBONA avec : 1632 Ha
- RUTABO avec : 2071 Ha
- SHYIRA avec : 1534 Ha

...../.....

1.1.2. RELIEF DE LA COMMUNE:

Le relief de la Commune se présente comme une courbe croissante de l'Est en Ouest; cependant on peut y rencontrer de très hauts sommets éparpillés ici et là dans la Commune; à savoir: RUKO, RUBONA, KABURANJWIRI, RWEZAMENYO, NYABYUGI, etc... dont les altitudes respectives ne sont pas bien connues. L'altitude moyenne est de 1650 m.

1.1.3. CLIMAT ET PLUVIOMETRIE:

La Commune connaît un climat généralement très chaud. La région orientale de la Commune est la plus chaude par rapport à celle de l'Ouest et la température augmente ou diminue en rapport avec le relief.

Dans la Commune on ne trouve aucune station météorologique de grande importance pour nous révéler jusqu'où il a plu au cours de l'année. Cependant on ne peut pas se passer de dire qu'il a bien plu durant l'année 1988 car cela a eu des effets positifs sur les récoltes de plusieurs cultures pratiquées normalement.

1.1.4. RESEAU HYDROGRAPHIQUE:

Aucun cours d'eau de grande ^{importance} ne se trouve dans la Commune mais plutôt quelques cours d'eau qui serpentent les marais frontaliers en l'occurrence le cours d'eau dénommé:

AKABEBYA formant la frontière entre la Commune et celle de TAMBWE

-MUKUNGURI formaht la frontière entre la Commune et celle de MUGINA. Ce cours d'eau traverse un marais de même dénomination et va se jeter dans la Rivière AKANYARU. A sa formation, l'UMUKUNGURI forme d'abord la frontière entre la Commune et celle de NYAMABUYE.

-AKANYARU: rivière d'assez grande importance, servant de frontière entre la Commune et celle de NGENDA et KANZENZE de la Préfecture KIGALI. Cette rivière traverse un grand marais de même dénomination qui est souvent mis en valeur par les agriculteurs de la saison sèche culturale.

...../.....

-UMUVUGUENI formant la frontière entre la Commune et celle de KIGOMA; son prolongement forme d'abord GASHYUSHYI ensuite NIOMBERO et enfin BURAKARI qui forment à leur tour la frontière entre la Commune et celle de MUYIRA en Préfecture de BUTARE.

En général se sont ces seuls cours d'eau qui connaissent de grandes crues pendant la grande saison des pluies surtout en Mars, Avril et Mai.

1.1.5. VEGETATION:

On ne trouve plus d'associations végétales qui n'aient pas subi une influence anthropique. En effet, la végétation d'aujourd'hui est très différente de la végétation naturelle. Dans le temps on trouvait dans la région des savanes arborées telles que conservées aujourd'hui dans les régions orientales du Pays (Parc National AKAGERA), avec la conservation floristique suivante: Herbes à éléphant (*Hyparrhenia*), buissons épineux et arbres notamment les essences dominantes comme les *Acacia*, *Erythrina*, *Euphorbia*, *Opuntia*, *Ficus* et *Albizzia*, etc...

La végétation d'aujourd'hui est qualifiée de savanes herbeuses anthropiques sur le peu de terre non occupée par les cultures. Ailleurs, les espèces naturelles composées d'essences arborées autochtones ont été largement évincées par les boisements d'eucalyptus, en partie, de pinus, de gréviléa, cyprès et *acacia mearnsii*, qui sont toutes des essences exotiques.

Cependant, on peut encore distinguer des essences indigènes comme: *Ficus*, *erythrina* et *euphorbe*, ainsi que toute la gamme de formations végétales de savane .

1.1.6. ASPECTS SAISONNIERS:

La Commune connaît généralement 4 saisons au cours de toute l'année à savoir: IMPESHYI: grande saison sèche. Elle va de juin à août ou début septembre. C'est au cours de cette saison que l'on fait la récolte du sorgho et du haricot y associé. Au cours de cette année, elle a été marquée par un soleil trop ardent bien qu'elle ait été quelques fois interrompue par quelques petites pluies.

...../.....

Les principaux types de sols de la Commune selon P. Piastrowicz:

Sols	Sites	Vocation
1. Sols moyennement profonds sur granite	Versants convexes	Agricole mais médiocre
2. Sols profonds sur granite	1/3 inférieur de versants concaves des collines granitiques -zone d'accumilation	Agricole (Bon à très bon)
3. Sols peu profonds sur granite	Sommets des collines de surface horizontale large	-Forestière -Agricole sur sols riches
4. Sols peu profonds sur quartzite	-Groupe montagneux quartzitiques -versants supérieurs convexes	-Forestière
5. Sols à recouvrement sablonneux, moyenne-ment profonds	-versants à faible pente à roches quartzitiques et granitiques -Versants supérieurs convexes -sommets plats des collines	-Agricole pour les cultures perennes -Forestière
6. Sols à recouvrement profonds avec horizon sombre	-Terrains plats ou légèrement concaves -dépression large (surtout la partie de l'Ouest)	-Agricole
7. Sols profonds à plinthites sur schistes	-larges sommets plats des collines (partie orientale de la Commune)	-Agricole

...../.....

Sols	Sites	Vocation
8.Sols sableux des bas-fonds	-Prédiments et vallées hydromorphes	Agricole(très acide)
9.Sols argileux des bas-fonds	-vallées larges et planes (pente nulle ou très faible)	Agricole

En général la majeure partie de la Commune est productive au niveau des cultures vivrières.

1.2. ASPECTS INSTITUTIONNELS:

1.2.1. ORGANISATION ADMINISTRATIVE:

ORGANES COMMUNAUX:

a) Du Conseil communal:

Le Conseil communal est composé du Bourgmestre et des Conseillers des Secteurs élus par les habitants du ressort du secteur âgés de 18 ans au moins.

Voici la composition actuelle du Conseil Communal:

- 1.HABUMUGISHA Alfred, Bourgmestre
- 2.BIZIMANA Elamu, Conseiller du Secteur GIKOMA
- 3.RUGIRA Léopold, " " GISALI
- 4.NYAGAPFIZI Sosthène " " GITOVU
- 5.KANYANDEKWE Sophonie " " KAREBA
- 6.MUDAKEMWA Paul " " KINAZI
- 7.NYABUHENE Elias " " MUSAMO
- 8.SEBULIKOKO Samuel " " NTONGWE
- 9.NKEZAMUGABE Damien " " NYABITARE
- 10.NDEGE Bernard " " NYAKABUNGO
- 11.KAGEGERA Abie " " NYARURAMA
- 12.KARUHIJE Célestin " " RUBONA
- 13.NTAHOBAREREWE Michel " " RUTABO
- 14.KANYANDEKWE Tharcisse " " SHYIRA

...../.....

Tous les Conseillers remplissent les conditions exigées. En effet, ils sont tous de Nationalité Rwandaise, sont domiciliés dans les Secteurs administratifs respectifs, dépassent déjà tous l'âge de 21 ans, savent tous lire et écrire.

Les Conseillers de Secteurs bénéficient d'une indemnité dont actuellement le montant est fixé par arrêté présidentiel. Elle est de Cinq Mille Francs Rwandais (5.000 Frws).

Le Bourgmestre est nommé par le Président de la République. Il bénéficie lui aussi d'une indemnité fixée par la loi, liquidée mensuellement et à terme échu.

b) De la Commission Technique:

La Commission Technique est un organe qui aide le Bourgmestre dans la conception, l'élaboration et l'évaluation des projets de développement ainsi que dans la recherche des financements. La Commission Technique signale au Bourgmestre les erreurs à redresser et les lacunes à combler pour la bonne marche de la Commune toujours vers l'avant.

Les Membres de la Commission Technique sont nommés par le Ministre ayant l'Intérieur dans ses attributions et chacun est choisi selon qu'il est mieux outillé dans tel ou tel domaine.

Voici sa composition actuelle:

1. NIYONTEZE Félicien; Président
2. NKURUNZIZA Emmanuel, Vice-Président
3. NYILINKINDI J.M. Vianney; Secrétaire
4. KAGABO Charles, Membre
5. NGIRUWONSANGA André, Membre
6. NGENDAHIKANA Emmanuel, Membre
7. NIKUBWAYO Canith, Membre

c) Du Conseil Communal de Développement:

Le Conseil Communal de Développement est un organe de liaison entre la Commune et les Autorités Gouvernementales responsables de la planification.

Il est composé du Bourgmestre qui en est Président, des Conseillers Communaux, des Membres de la Commission Technique, ainsi que des Chefs des Services affectés dans la Commune.

Le Conseil Communal de Développement est en principe chargé:

- d'évaluer périodiquement les réalisations des projets entrepris
- d'adapter de nouveaux projets

...../.....

- d'examiner et arrêter les méthodes pratiques d'animation pour l'exécution de nouveaux projets
- d'approfondir les problèmes de développement
- de développer l'esprit de coopération entre les différents responsables.

1.2.2. ORGANISATION POLITIQUE:

Organes du M.R.N.D. selon le Manifeste et Statuts du M.R.N.D.

a) Du Comité Communal:

Le Comité Communal est un organe du Mouvement Révolutionnaire National pour le Développement (M.R.N.D. en sigle). Il est l'organe exécutif du Congrès Communal. Il veille à l'application des décisions des instances supérieures et examine toutes les questions intéressant la vie de la Commune sur le plan politique, économique, social et culturel. Il oriente et contrôle les activités des organisations intégrées au M.R.N.D. à l'échelon communal.

Il est en principe composé:

- Du Responsable du M.R.N.D. dans la Commune (Bourgmestre)
- Des Membres de la Commission Technique
- Des Membres élus par le Congrès Communal pour un mandat de 5 ans renouvelable et dont le nombre est égal à celui des membres de la Commission technique. Ils doivent être des résidents permanents dans la Commune.

Son bureau est composé du Responsable du M.R.N.D. dans la Commune du Vice-Président du Congrès Communal, du Secrétaire et du Trésorier élus par le Congrès Communal parmi les membres du Comité Communal; leur mandat est de 5 ans renouvelable.

Outre les membres de la Commission technique, voici la composition du Comité Communal:

1. HABUMUGISHA Alfred, Président du Congrès Communal
2. MUSONERA Ildephonse, Vice-Président du Congrès Communal
3. HABUMUGISHA Jean, Secrétaire du Congrès Communal
4. GAHUTU Osear, Trésorier du Congrès Communal
5. NKEZAMUGABE Damien, Membre
6. MUDAKEMWA Paul, Membre
7. NGULINZIRA Eliachim, Membre
8. GASANGWA Gaspard, Membre.

...../.....

b) Du Congrès Communal:

Le Congrès Communal est un organe du M.R.N.D. qui traite toutes les questions intéressant la Commune, et se prononce sur le rapport relatif aux réalisations et à la vie du M.R.N.D. dans la Commune.

Le Congrès Communal est composé:

- des Membres du Comité Communal
- des Responsables des Comités des Secteurs
- des Responsables des Comités de Cellules
- des Responsables des organisations intégrées au Mouvement dans la Commune.
- des Chefs de services affectés dans la Commune.

Le Congrès communal élit son Vice-Président parmi les Membres du Comité Communal pour un mandat de 5 ans renouvelable.

1.2.3. DES COTISATIONS DU M.R.N.D. EXERCICE 1988:

Pour soutenir le Mouvement Révolutionnaire National pour le Développement, chaque militante et chaque militant donne une cotation annuelle, déterminée selon la rémunération mensuelle de chaque personne et elle est fixée à Cent Francs Rwandais (100 Frws) pour chaque paysan et deux fois le salaire journalier de chaque agent tant du secteur privé que public. Les commerçants ayant des véhicules automobiles donnent une cotation de 3.000 Frws tandis que les autres commerçants légaux donnent 2.500 Frws.

Au 31 Décembre 1988, la situation des cotisations du M.R.N.D. se présentait comme suit:

! Prévisions	! Réalisations	! Pourcentage !
	!	! atteint !
! 2.533.709 Frws	! 2.418.856 Frws!	! 95,46 % !

Jusqu'à la date susdite, la Commune Ntongwe occupait la première place dans toute la Préfecture quant à la réalisation des cotisations du M.R.N.D. Notons également que la Commune poursuit la perception de ces cotisations des retardataires même si l'exercice est écoulé.

...../.....

1.2.4. JUMELAGE-COOPERATION:

Le Jumelage-Coopération entre la Commune et/ de ^{celle} HONTRIEUX(FRANCE) est encore en voie de négociation. Le Comité National de Jumelage Français lui cherche également un partenaire.

II. APPAREIL SOCIAL:

2.1. POPULATION:

2.1.1. DONNEES DEMOGRAPHIQUES:

Le tableau suivant montre l'augmentation de la population et la densité depuis 1979.

! ANNEE !	! SUPERFICIE !	! POPULATION TOTALE !	! DENSITE !
! 1979 !	! 226,17 Km ² !	! 31.019 !	! 137 Habit/Km ² !
! 1980 !	! " !	! 31.536 !	! 139 " " !
! 1981 !	! " !	! 32.174 !	! 142 " " !
! 1982 !	! " !	! 32.661 !	! 144 " " !
! 1983 !	! " !	! 33.169 !	! 147 " " !
! 1984 !	! " !	! 34.107 !	! 151 " " !
! 1985 !	! " !	! 35.539 !	! 157 " " !
! 1986 !	! " !	! 36.931 !	! 163 " " !
! 1987 !	! " !	! 37.498 !	! 166 " " !
! 1988 !	! " !	! 40.218 !	! 178 " " !

Commentaire: Ces chiffres sont relevés dans les documents du service de recensement. Il ne serait pas très juste de dire que ces chiffres sont erronés car ils se trouvent loin de la réalité, il suffit de descendre un peu sur le terrain et voir comment l'habitat, encore dispersé semble serré. Cela veut dire qu'il y a beaucoup d'irréguliers habitant dans la Commune sans y être recensés. Par exemple, en 1984 la Commune a pu retrouver 12.873 irréguliers bien qu'ils ne soient pas encore régularisés, jusqu'aujourd'hui le nombre d'irréguliers doit absolument avoir augmenté. On peut encore montrer comment ces chiffres sont erronés car nous verrez un peu plus loin que les enfants à l'âge scolaire c'est-à-dire de 7 à 15 ans sont au nombre de 8.156 alors que le nombre d'élèves qui sont actuellement à l'école sont au nombre de 8.901; cela ferait que le taux de scolarité dépasse déjà 100 %, ce qui est injuste car on trouve encore des enfants à la campagne qui ne sont pas scolarisés alors qu'ils sont à l'âge scolaire.

...../.....

Encore vous verrez les gens de 18 ans et plus sont au nombre de 21.773 alors que dans nos registres d'électeurs aux élections Présidentielles et Législatives qui ont eu lieu au cours du Mois de Décembre 1988, on a relevé 25.346 devant élire.

Il faut qu'on y voit clair pour trouver que la Commune est habitée par plus de 55.000 habitants. Donc le chiffre de 40.218 est celui que l'on trouve dans nos registres administratifs c'est-à-dire le nombre d'habitants réguliers.

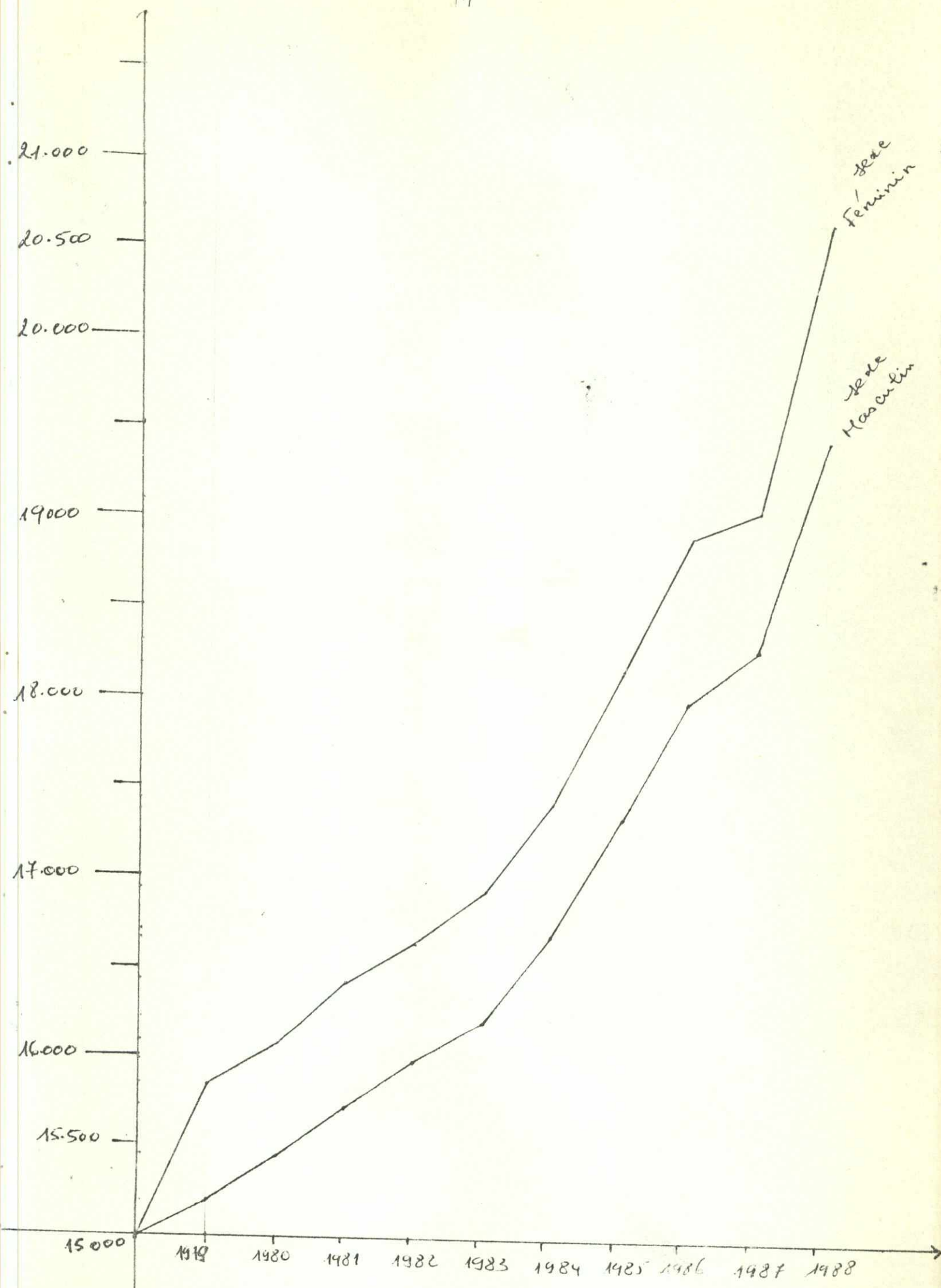
Les autorités communales cherchent sans cesse à détecter tous les irréguliers afin de les régulariser. Elle vient de détecter déjà 12.873 habitant irréguliers; il y en a beaucoup d'autres qui ne sont pas encore connus.

Au cours de cette année, la Commune a pu enregistrer 1998 naissances dont 1035 masculines et 963 féminines; 951 nouveaux inscrits âgés de plus de 16 ans: Parmi eux 316 sont de sexe masculin et 635 de sexe féminin; 252 décès dont 146 de sexe masculin et 106 de sexe féminin.

Les courbes suivantes illustrent l'augmentation de la population par sexe depuis 1979 jusqu'aujourd'hui. L'axe des ordonnées indique les chiffres de la population tandis que celui des abscisses montre la succession des années respectives.

Remarquez que la population féminine a toujours été plus nombreuse par rapport aux gens de sexe masculin.

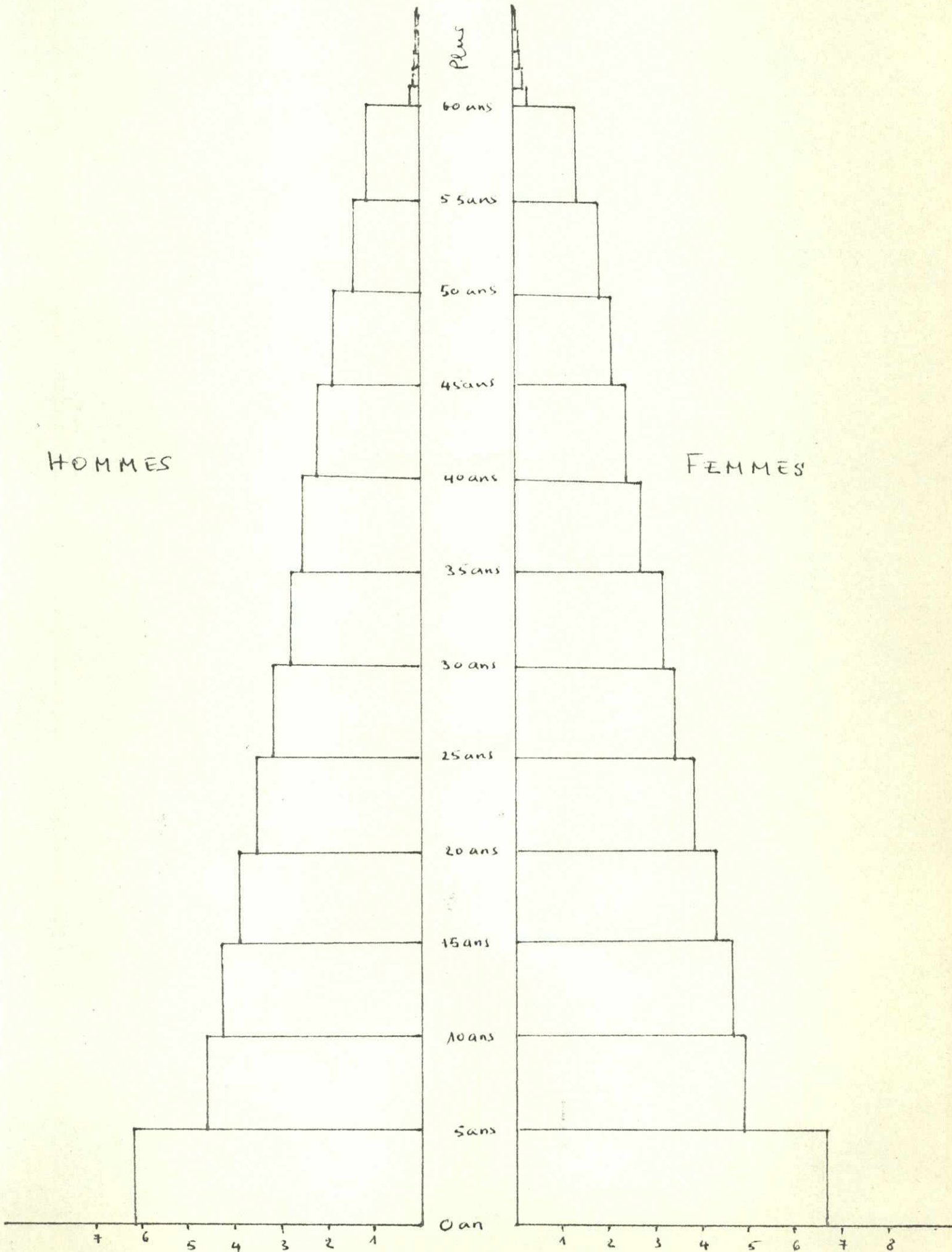
...../.....



NB : Vous remarquerez en abscisses les années respectives et en ordonnées les chiffres de la population.

Pyramide des âges au 31 Décembre 1988.

NB : En abscisses, effectif par groupes d'âges pour 500 individus au total.



Comme la pyramide l'illustre, la structure de la population se présente normalement comme suit:

AGE	SEXE		TOTAL
	MASCULIN	FEMININ	
De 0 à 5 ans	3.109	3.308	6.417
de 6 à 10 ans	2.319	2.430	4.749
de 11 à 15 ans	2.138	2.265	4.003
de 16 à 20 ans	1.966	2.070	4.036
de 21 à 25 ans	1.771	1.863	3.634
de 26 à 30 ans	1.571	1.660	3.231
de 31 à 35 ans	1.418	1.530	2.948
de 36 à 40 ans	1.263	1.285	2.548
de 41 à 45 ans	1.107	1.154	2.261
de 46 à 50 ans	922	1.007	1.929
de 51 à 55 ans	722	814	1.536
de 56 à 60 ans	576	614	1.190
de 61 ans et plus	623	713	1.336
TOTAL	19.505	20.713	40.218

On remarque déjà que 57,78 % de la population est jeune (de 0 à 25 ans) tandis que les personnes âgées de 56 ans et plus ne constituent que 6,28 % de la population totale. Cela montre que l'espérance de vie de cette population est basse.

Simple constatation parce que le calcul de l'espérance de vie ne serait pas facile étant donné que les données nécessaires ne sont pas disponibles.

Le tableau suivant montre la répartition de la population par secteur administratif.

Remarquez la grande densité dans le hors-paysannat (Kareba, Musamo, Gikoma et Nyabitare).

...../.....

REPARTITION DE LA POPULATION PAR ETHNIE ET PAR SECTEUR ADMINISTRATIF:

Secteurs Administratifs	SEXES		ETHNIES								TOTAL	
	M	F	TOTAL	HUTU		TUTSI		TWA		NATURALISE		
				M	F	M	F	M	F	M		F
1. GIKOMA	1182	1233	2415	868	904	298	315	9	8	7	6	2415
2. GISALI	1642	1847	3489	1196	1270	422	548	24	29	0	0	3489
3. GITOVU	1590	1737	3327	1111	1257	424	431	44	38	11	11	3327
4. KAREBA	1514	1583	3097	1063	1110	420	445	25	23	6	5	3097
5. KINAZI	2023	2112	4135	1496	1565	294	336	31	27	6	6	4135
6. MUSAI O	1395	1483	2878	1101	1147	494	510	0	0	0	0	2878
7. NTONGWE	1446	1483	2929	1107	1152	328	322	0	0	11	9	2929
8. NYABITARE	1345	1439	2784	870	987	450	429	20	19	5	4	2784
9. NYAKI BUNGC	1583	1703	3286	1132	1268	452	416	19	18	0	1	3286
10. NYAPURAMA	1770	1879	3649	1247	1350	481	483	25	27	17	19	3649
11. RUBONA	1302	1377	2679	911	946	376	414	15	17	0	0	2679
12. RUTABO	1438	1495	2933	1038	1095	371	375	8	7	21	25	2933
13. SHYIRA	1275	1342	2617	958	1004	298	313	0	0	19	18	2617
TOTAL	19505	20713	40218	14098	15055	5088	5337	216	217	103	104	40218
POURCENTAGE	48,5	51,5	100	35	37,34	12,27	13,27	0,53	5,39	0,25	0,26	100

...../.....

2.1.2. MENTALITES, COUTUMES ET TRADITIONS:

L'organisation coutumière est basée sur des structures déjà mise en place par le régime démocratique qui les stabilise. La famille reste la cellule-mère de la société et les relations sont multiples entre les membres de toutes les familles.

On remarque toujours les relations d'entraide entre les gens à savoir: -le transport des malades sur des civières vers les Centres de santé les plus proches

-l'enterrement des défunts

-la construction des maisons

-résolution des divers problèmes communs ou les différends entre les gens.

-le travail en commun fait également ses éclats dans les travaux communautaires de développement "UMUGANDA", institutionnalisé par la 2^{ème} République en date du 02/02/1974 par le Président Fondateur du M.R.N.D. et Président de la République Rwandaise, Son Excellence le Général Major Juvénal HABYARIMANA.

Avec la fondation du M.R.N.D., les différentes classes sociales, ethnies, religions s'entendent et s'aident mutuellement pour le développement de la société entière.

La Commune Ntongwe est habitée par les gens venus de tous les coins de la Préfecture et même par ceux qui sont venus d'autres Préfectures en l'occurrence Butare, Gikongoro et Kibuye.

2.1.3. RELIGION:

Le tableau ci-dessous (page 20) montre les chiffres d'adeptes pour chaque secte religieuse. Dans la Commune, plusieurs sectes sont représentées: on y trouve l'Eglise Catholique, Protestante, de Pentecôte, Méthodiste Libre, Adventiste, Baptiste, l'Islam.

D'habitude on dit que les adeptes des Eglises de Pentecôte, Méthodiste Libre, Baptiste, Episcopale, sont tous des Protestants mais les données figurant sur le tableau sont seulement pour les adeptes de l'Eglise Episcopale, les autres protestants figurent dans les "AUTRES".

...../.....

SECTEURS ADMINISTRATIFS	Nombre de Lieux de Culte					Effectif d'adeptes					Total
	Catholique	Protestants	Musulmans	Adventistes	Autres	Catholiques	Protestants	Adventistes	Musulmans	Autres	
GIKOMA	1	2	1	1	2	1144	624	384	37	226	2415
GISALI	1	3	-	-	2	339	828	134	6	2187	3489
GITOVU	1	3	-	1	1	1719	636	427	2	543	3327
KAREBA	1	2	-	2	2	1355	624	763	6	349	3097
KINAZI	1	4	1	2	-	1909	796	301	93	1036	4135
MUSAMO	1	1	-	4	-	1054	261	367	109	1087	2878
NTONGWE	1	3	-	-	-	1373	342	246	24	944	2929
NYABITARE	1	1	-	2	-	1364	521	510	9	380	2784
NYAKABUNGO	1	2	-	1	-	1792	565	264	17	648	3286
NYARURAMA	1	2	-	1	-	2126	386	482	16	639	3649
RUBONA	2	2	-	-	-	1305	742	111	13	508	2679
RUTABO	1	-	-	1	2	2113	377	77	9	331	2933
SHYIRA	1	2	-	-	-	1436	474	261	2	444	2617
TOTAL	8	25	1	12	9	19055	7171	4327	343	9322	40218
PERCENTAGE	-	-	-	-	-	47,38	17,83	10,76	0,85	23,18	100 %

L'Eglise Catholique n'a pas beaucoup plus de lieux de culte que d'autres sectes religieuses mais au contraire, elle a plus d'adeptes que ces dernières.

Notons que la colonne " AUTRES " indique le nombre d'adeptes des autres sectes religieuses qui ne sont pas reprises dans le tableau, à savoir l'Eglise de Pentecôte, l'Eglise Baptiste, l'Eglise Méthodiste Libre, etc... Concernant les bâtiments, seule l'Eglise Catholique a des bâtiments construits en matériaux durables. On trouve encore des bâtiments en matériaux durables à l'Eglise de Pentecôte de Kareba, à l'Eglise Baptiste de Mukoma et à l'Eglise Episcopale de Nyarugenge.

...../.....

2.1.4. L'HABITAT:

- a. Dans la Commune Ntongwe on ne trouve aucune ville.
- b. L'habitat est dispersé sauf quelques agglomérations que l'on trouve ici et là et où s'exerce un petit commerce en détail, ou des Centres de négoce que l'on trouve dans la Commune.
- c. Concernant les matériaux de construction, l'habitat est fait en chaume, en pisé, avec des briques adobes ou en briques cuites.

Le recensement des maisons donne ceci:

! COMMUNE	! MURS			! TOITS			
	! Maison en !pisé	! Briques !adobes	! Briques !cuites	! Chaume !ou !paille	! Tuiles	! Tôles	! Total
! NTONGWE	! 13208	! 5825	! 57	! 993	! 15504	! 2583	! 19090

Le nombre des maisons en paille diminue au fil des ans, les habitants de la Commune optent maintenant pour des maisons avec toiture en tuiles ou en tôles. Quant aux matériaux des murs, ils utilisent les moins chers à leur disposition, en l'occurrence le pisé parcequ'ils disposent du bois et des briques adobes car ils sont capables de s'en fabriquer.

En effet, les maisons en chaume ou paille, constituent maintenant 5,2 % de toutes les maisons habitées; tandis que les maisons avec toiture en tuiles constituent 81,22 % et celles avec toiture en tôles constituent 13,53 % des maisons.

Notons que ces maisons sont individuelles, celles des écoles, Eglises, Coopératives, Centre de Santé, maisons officielles Communales, n'y figurent pas.

2.2. EMPLOI :

Dans la Commune on trouve des salariés du secteur public et du secteur privé. Effectivement on y trouve des établissements privés suivants:

- Paroisse MUKOMI (UEBR) ayant un Centre de Santé en son sein.
- Congrégation Soeur ABIZERAMARIYA de Kinazi ayant un Centre d'Enseignement Rural et Familial en son sein.

.../...

- Paroisse NYARUGENGE(Eglise Episcopale au Rwanda).
- Paroisse KAREBA(Eglise de Pentecôte)
- L'Eglise Adventiste du 7 ème jour au Rwanda qui a des centrales en peu partout(dans chaque secteur).A chaque centrale il y a un Pasteur.Il y a également un Centre Scolaire Adventiste à RWINTAMA(Nyarurama).

On trouve aussi des établissements publics ou libres subsidiés où l'on trouve des salariés à savoir:

- les employés de la Commune(payés par celle-ci)
- les employés du Centre de Santé de Kinazi
- les employés du Tribunal de Canton
- les employés du Centre de Formation de la Jeunesse de Kebero
- les enseignants aux Centres scolaires primaires
- les enseignants aux CERAI Kinazi et Mutima

Malgré tout cela le problème reste majeur:le manque de pôles d'attraction pour se chercher de nouveaux emplois,et même le secteur primaire basé essentiellement sur l'agriculture et l'elevage connaît un chômage déguisé,suite à la rareté des terres cultivables.

8.2.2. SECURITE SOCIALE:

Tous les travailleurs des établissements tant publics que privés sont affiliés à la Caisse Sociale du Rwanda(C.S.R.)Chaque employeur verse régulièrement une cõtisation de 3 % du salaire de l'employé à ladite caisse pour la pension,et l'employé verse aussi 3 % de son salaire,ainsi pour la pension,les cõtisations sont fixées à 6 % de la rémunération du travailleur.Le paiement de ces cõtisations incombe à l'employeur qui,chaque mois,doit prélever sur le salaire du travailleur des 3 % mis à la charge de ce dernier.

...../.....

2.2.3. REPARTITION DE LA POPULATION PAR CATEGORIE
SOCIO-PROFESSIONNELLES

! N° d'ordre !	! SECTEURS D'ACTIVITES !	! Masculin !	! Féminin !	! Total !
1	! <u>Etat</u> : Tout agent payé par le Gouvernement, recensé dans la Commune	141	89	230
2.	! <u>Entreprise: et Sociétés</u> : Tout agent de Société ou entreprise, recensé dans la Commune	30	10	40
3.	! <u>Commune</u> : Tout agent de la Commune payé par elle et recensé dans celle-ci	35	5	40
4.	! <u>Religion</u> : Toute personne occupée à une activité religieuse et recensé dans la Commune	47	5	52
5.	! <u>Elevage</u> : Les éleveurs recensés dans la Commune	0	0	0
6.	! <u>Agriculture</u> : Tous les agriculteurs recensés dans la Commune	1255	436	1691
7.	! <u>Agriculteur-Eleveurs</u> : Les agriculteurs à la fois éleveurs, recensés dans la Commune	8401	10470	18871
8.	! <u>Artisanat</u> : Les artisans recensés dans la Commune	505	144	649
9.	! <u>Commerce</u> : Les commerçants recensés dans la Commune	40	1	41

...../.....

N° d'Ordre	SECTEURS D'ACTIVITES	Masculin	Féminin	TOTAL
10.	<u>Domestiques</u> : Tous les domestiques recensés dans la Commune	103	163	266
11.	<u>Etudiants</u> : Primaire	4344	4557	8901
	CERAI	94	90	184
	Secondaire	158	104	260
	C.F.J. Kebero	45	26	71
	Supérieur	12	1	13
12.	Sans profession et autres	4295	4612	8907
T O T A L		119505	20713	140218

2.3. DE L'ENSEIGNEMENT:

2.3.1. ENSEIGNEMENT PRESCOLAIRE:

C'est seulement à MUKOMA, Secteur Rutabo que l'on trouve une école gardienne d'un seul local avec un petit effectif. Ailleurs on ne trouve aucun enseignement préscolaire connu. Cette école gardienne de MUKOMA est à charge des parents des enfants.

2.3.2. ENSEIGNEMENT PRIMAIRE:

CARTE SCOLAIRE:

Code de l'école	Nom de l'école	Structure	Postes budgétaires
511001	NYARUGENGE	33222222	14
511002	NYARURAMA	44221211	12
511003	GASHIKE	22421121	11
511004	NYAGISOZI	32111111	8
511005	SHYIRA	22211100	6
511006	NYAKABUNGO	42212111	10
511007	NTONGWE	23322111	11
511008	GITOVU	22222211	11
511009	RUTABO A	44422221	15

.../...

! Code de l' école	! Nom de l'Ecole	! Structure	! Postes budgétaires
! 511010	! KAREBA	! 22211100	! 6
! 511011	! GISALI	! 64432222	! 17
! 511012	! KARAMA	! Fermé	! -
! 511013	! CYIMANA	! Fermé	! -
! 511014	! MUSAMO	! 1111111	! 7
! 511015	! MUTIMA	! 1111111	! 7
! 511016	! RUSHOKA	! 2111111	! 8
! 511017	! RUTABO B	! 22211111	! 8
! Total	!	!	! 152 P.B.

N.B.: L'école adventiste de RWINTAMA n'a pas de code. Elle dépend directement de l'Inspection Adventiste de GITWE.

Interprétation:

a. Code de l'école: le code de l'école est fixé au niveau national.

Chaque école a son code invariable. Le premier chiffre indique la Préfecture; les deux suivants indiquent la Commune et les trois derniers indiquent le Centre Scolaire. Ainsi 511009 est-il interprété de la manière suivante:

- 5 signifie la Préfecture GITARAMA
- 11 signifient la Commune NTONGWE
- 009 signifient le Centre Scolaire RUTABO A

b. Structure de l'école: La structure de l'école indique le nombre actuel de classes que l'on y trouve. La segmentation de cette structure veut montrer la subdivision de l'enseignement primaire en 3 cycles successifs. Ainsi 42212111 signifie-t-il qu'il y a :

- 4 classes de 1 ère année
- 2 classes de 2 ème année
- 2 classes de 3 ème année
- 1 classe de 4 ème année
- 2 classes de 5 ème année
- 1 classe de 6 ème année
- 1 classe de 7 ème année
- 1 classe de 8 ème année.

...../.....

c. Postes budgétaires: les postes montrent le nombre d'enseignants qu'il y a sur chaque centre scolaire. La structure de l'école est traduite aussi par le nombre d'enseignants ou poste budgétaire. Par exemple la structure 33222222 de Nyarugenge dit qu'il y a 1 enseignant qui tient à la fois une 1^{ère} année et une 2^{ème} année puisque l'enseignement au 1^{er} cycle connaît la double vacance.

Donc $332 = 1 \frac{1}{2} + 1 \frac{1}{2} + 1 = 4$ enseignants(P.B.)

$222 = 2 + 2 + 2 = 6$ enseignants(P.B.)

$22 = 2 + 2 = 4$ enseignants

Au total il y a 14 postes budgétaires au dit Centre.

L'enseignement primaire tel que modifié par la Réforme scolaire est subdivisé en 3 cycles successifs de la façon suivante:

- le 1^{er} cycle va de la 1^{ère} année à la 3^{ème} année
- le 2^{ème} cycle va de la 4^{ème} année à la 6^{ème} année
- le 3^{ème} cycle va de la 7^{ème} année à la 8^{ème} année

Le 1^{er} cycle est destiné à l'alphabétisation; le second est sacrifié à l'enseignement en général et le 3^{ème} donne la grande importance aux métiers.

Dans la Commune est établi 15 Centres Scolaires totalisant un effectif de 8.986 élèves.

Ces centres scolaires sont groupés par directions ayant chacune un Directeur; également les directions sont établies suivant les Confessions religieuses tenant les écoles. Ainsi les écoles:

-NYARUGENGE, NYAKABUNGO et NYAGISOZI sont dans la direction Nyarugenge. Tous ces centres sont tenus par l'Eglise Episcopale au Rwanda (E.E.R.).

-NYARURAMA, SHYIRA et KAREBA sont groupés dans la direction Nyarurama. Ils sont tenus par l'Eglise Catholique, Paroisse Nyamiyaga.

-NTONGWE, GASHIKE, GISALI et RUTABO sont groupés dans la direction Gashike, tenue par l'Eglise Catholique, Paroisse Kinazi.

...../.....

-RUTABO A et GITOVU sont dans la direction Rutabo. Ces centres sont tenus par le Gouvernement Rwandais

↳MUSAMO, MUTIMA et RUSHOKA sont dans la direction MUSAMO. Ils sont tenus par l'Université Radiophonique de Gitarama (U.R.G.) de l'Eglise Catholique. Cette direction a de la caractéristique d'être libre mais subsidiée car tout son personnel est payé par le Gouvernement.

-Il y a aussi un Centre de RWINTAMA qui dépend directement de l'Eglise Adventiste du 7^{ème} jour de GITWE; il est complètement libre.

Concernant l'enseignement à proprement parler, la Direction MUSAMO a des centres audio-visuels c'est-à-dire que l'enseignement qui y est dispensé est Audio-Visuel: les cycles de ces centres sont comme ceci: le 1^{er} cycle comprend la 1^{ère} année et la 2^{ème} année, le second comprend la 3^{ème} année, la 4^{ème} année et la 5^{ème} année, tandis que le 3^{ème} cycle comprend la 6^{ème} année et la 7^{ème} année; et ils ont un matériel efficace à cet effet; magnétophone, diasp, projecteurs, groupe électrogène, etc...

Le tableau suivant montre la répartition des élèves par Secteurs administratifs.

! SECTEURS !	ETHNIES								! TOTAL !		
	! HUTU !		! TUTSI !		! TWA !		! NATURA- !			! AUTRES !	
								! LISES !			
	! M !	! F !	! M !	! F !	! M !	! F !	! M !	! F !	! M !	! F !	
! 1. GIKOMA !	! 141 !	! 130 !	! 16 !	! 18 !	! 5 !	! 1 !	! - !	! - !	! - !	! - !	! 311 !
! GISALI !	! 434 !	! 400 !	! 120 !	! 140 !	! 1 !	! - !	! - !	! - !	! - !	! - !	! 1095 !
! GITOVU !	! 254 !	! 287 !	! 53 !	! 54 !	! 1 !	! 1 !	! - !	! - !	! - !	! - !	! 650 !
! KAREBA !	! 186 !	! 190 !	! 48 !	! 68 !	! 1 !	! 2 !	! - !	! - !	! - !	! - !	! 495 !
! KINAZI !	! 628 !	! 667 !	! 101 !	! 97 !	! 2 !	! - !	! - !	! - !	! - !	! - !	! 1495 !
! MUSAMO !	! 158 !	! 167 !	! 21 !	! 30 !	! - !	! - !	! - !	! - !	! - !	! - !	! 376 !
! NTONGWE !	! 216 !	! 203 !	! 17 !	! 13 !	! - !	! - !	! - !	! - !	! 4 !	! - !	! 450 !
! NYABITARE !	! 177 !	! 170 !	! 43 !	! 68 !	! 1 !	! - !	! - !	! - !	! - !	! - !	! 459 !
! NYAKABUNGO !	! 290 !	! 392 !	! 67 !	! 91 !	! - !	! 1 !	! - !	! - !	! - !	! - !	! 741 !
! NYARURAMA !	! 349 !	! 412 !	! 51 !	! 51 !	! - !	! - !	! 1 !	! 4 !	! 1 !	! - !	! 869 !
! RUBONA !	! 258 !	! 266 !	! 102 !	! 99 !	! - !	! 1 !	! - !	! - !	! - !	! - !	! 726 !
! RUTABO !	! 316 !	! 338 !	! !	! !	! - !	! - !	! 1 !	! - !	! - !	! - !	! 763 !
! SHYIRA !	! 212 !	! 213 !	! 19 !	! 21 !	! - !	! - !	! - !	! - !	! 2 !	! 4 !	! 471 !

! SECTEUR !	ETHNIES										! TOTAL !
	HUTU		TUTSI		TWA		NATURA- LISES		AUTRES!		
	M	F	M	F	M	F	M	F	M	F	
! S/TOTAL !	3619	3735	708	808	11	6	2	4	4	4	8901
! Ressorti- ! ssants d'!	34	34	5	12	-	-	-	-	-	-	85
! autres !											
! Communes !											
! TOTAL	3653	3769	713	820	11	6	2	4	4	4	8986

Le Tableau suivant montre la répartition des enseignants par sexe, ethnies et par secteurs administratifs.

! SECTEURS !	ETHNIES										! TOTAL !
	HUTU		TUTSI		TWA		NARURALISES		AUTRES !		
	M	F	M	F	M	F	M	F	M	F	
! GIKOMA	3	5	-	2	-	-	1	-	-	-	11
! GISALI	2	-	1	5	-	-	-	-	-	-	8
! GITOVU	10	3	2	1	-	-	-	-	-	-	16
! KAREBA	4	2	2	-	-	-	-	-	-	-	8
! KINAZI	6	12	6	5	-	-	-	-	2	-	31
! MUSAMO	2	-	-	-	-	-	4	-	-	-	2
! NTONGWE	4	2	3	1	-	-	-	-	-	-	10
! NYABITARE	-	1	2	2	-	-	-	-	-	-	5
! NYAKABUNGO	7	6	4	3	-	-	-	-	-	-	20
! NYARURAMA	4	4	3	1	-	-	-	-	-	-	12
! RUBONA	1	-	4	3	-	-	4	-	-	-	8
! RUTABO	-	4	2	-	-	-	-	-	-	-	6
! SHYIRA	4	1	-	-	-	-	-	-	-	-	5
! TOTAL	47	40	29	23	-	-	1	-	2	-	142

Comme le montre ce tableau, la grande partie des enseignants est composée de gens de sexe masculin.

Le tableau suivant montre le taux de qualification des enseignants du secteur scolaire NTONGWE (y compris les ressortissants d'autres communes et ceux de l'U.R.G.).

QUALIFICATION	M	F	TOTAL
* C.A. (Certifié apte)	3	-	3
* CERAI, CERAR, S.F. (Enseignement Rural et Artisanal Intégré, Enseignement Rural et Artisanal au Rwanda, Section Familiale)	5	22	27
* E.S1, ES2, ES3, (1, 2, 3: ans d'école secondaire)	19	8	27
* Es4 (4 ans d'école secondaire)	3	2	5
* Es5 (5 ans d'école secondaire)	2	-	2
* E.A.P. ou EMA (Ecole d'Apprentissage Pédagogique ou Ecole Ménagère Auxiliaire)	6	3	9
* ENTA (Ecole Normale Technique Auxiliaire)	-	5	5
* D.4.	3	1	4
* D5	23	15	38
* D6	11	8	19
* D7	11	2	13
TOTAL	89	63	152

Le tableau révèle beaucoup d'enseignants non qualifiés, ce qui est déjà un handicap pour la bonne transmission et assimilation du savoir. Il est à noter que parmi ces enseignants il n'y a pas ceux du Centre scolaire RWINTAMA.

2.3.3. ENSEIGNEMENT RURAL ET ARTISANAL INTEGRE:

Enseignement officiel, organisé selon les méthodes de la réforme scolaire pour accueillir les lauréats des écoles primaires qui n'ont pas accédé au secondaire, l'ERAI suit les programmes élaborés par le Bureau Pédagogique du Ministère ayant l'enseignement dans ses attributions. Aujourd'hui, la Commune compte seulement 2 Centres d'ERAI à savoir MUTIMA pour les filles et KINAZI POUR les garçons, le 1^{er} est tenu par le Gouvernement, le second par l'U.R.G. dont il dépend directement.

Il est sans ignorer que ces deux Centresse trouvent dans une même partie de la Commune, ce qui défavorise les autres lauréats des centres scolaires se trouvant loin de ces CERAI; vu la longue distance qu'ils doivent parcourir pour arriver au dit CERAI, les enfants préfèrent ne pas se faire inscrire; donc les élèves de ces CERAI sont des ressortissants des secteurs proches des dits CERAI.

Le CERAI de MUTIMA (filles) compte aujourd'hui 90 élèves tandis que celui de KINAZI (garçons) compte 94 élèves.

Quant au personnel des CERAI, celui de MUTIMA compte 1 enseignante de l'Ecole Normale Technique diplômée D.5; 3 enseignantes diplômées D.5; 1 enseignante de l'Ecole Normale Technique Auxiliaire.

Celui de KINAZI compte 1 D.7; 1 D.5; et 3 ouvriers qualifiés.

2.3.4. ENSEIGNEMENT SECONDAIRE:

La Commune n'a pas d'établissement secondaire en son sein; mais aux écoles secondaires publiques, libres subsidiées ou privées la Commune y compte 260 élèves dont 158 de sexe masculin et 102 de sexe féminin. La Commune a tant souhaité la création d'une école secondaire en son sein et en a obtenu l'accord des autorités politico-administratives.

2.3.5. ENSEIGNEMENT SUPERIEUR:

Au supérieur la Commune compte 13 étudiants dont une fille. Ici nous voulons dire des gens qui sont aussi bien aux Universités Rwandaises ou d'ailleurs qu'aux Ecoles Supérieures Rwandaises ou d'ailleurs et que ce soit privées ou publiques.

2.3.6. CENTRE DE FORMATION DE LA JEUNESSE (C.F.J.):

A part cela, il y a aussi un Centre de Formation de la Jeunesse à KEBERO (Secteur Ntongwe). Ce centre est entre les mains du Ministère de la Jeunesse et du Mouvement Associatif. Ce centre accueille les élèves âgés d'au moins 14 ans, que ce soit les non scolarisés, les descolarisés ou les enfants ayant terminé tous les cycles de l'école primaire. Ils apprennent les métiers (maçonnerie, menuiserie, agriculture, broderie, couture et le tricotage). Ce centre est mixte, mais les filles font ce qui leur est approprié; les garçons également. Ce Centre est aidé par une Association Française "ASSOCIATION GUY VIENNE AMITIE AFRIQUE" qui finance presque toutes les activités du Centre.

.../....

Actuellement ce centre compte 87 jeunes ressortissant tant de la Commune que des communes limitrophes.

Le centre compte-un Directeur

-5 Instructeurs

Au sein du Centre, il y a un atelier de couture et un club des femmes de la région avoisinante. Le club des femmes fait la vannerie et la couture.

2.4. LA SANTE:

a. Des Dispensaires et des Centres de Santé:

Dans la Commune on trouve 2 centres de santé ayant chacun en son sein un Centre Nutritionnel, un Dispensaire et une Maternité.

Le Centre de Santé de Kinazi a commencé vers les années 1926, celui de Mukoma a commencé en 1984.

Le 1^{er} est un centre du Gouvernement, tandis que le 2^{ème} est du ressort de l'Union des Eglises Baptistes au Rwanda (U.E.B.R.).

Le centre de santé de Kinazi a comme personnel:

-Un Assistant Médical A.2

-Deux Infirmières A.3.

-Deux Auxiliaires de Santé

-Une Monitrice Nutritionniste payée par la Commune

-Quatre travailleurs (le 5^{ème} a été pensionné au cours de l'année

-Deux vieilliers

-Le centre n'a pas de laborantin.

Les bâtiments de ce centre sont en état déplorable, mais on attend impatiemment sa réparation et son extension par le Projet "SANTE FAMILIALE".

Le Centre de Santé de Mukoma compte aujourd'hui:

-Un Docteur généraliste mais spécialisé en pédiatrie

-Un Laborantin A.3.

-Une Monitrice Nutritionniste A2

-Deux Auxiliaires de Santé

-Quatre Travailleurs

-Un Infirmier Assistant Médical

-Un vieillier

-Un jardinier.

.../...

Tous les agents sous-statut de l'administration centrale sont payés par l'Etat selon les conventions entre le Gouvernement Rwandais et les Eglises.

Le Centre de Santé de Mukoma est construit suivant le plan-directeur du Ministère ayant la santé dans ses attributions.

b. Les maladies fréquentes dans la Commune:

En général, ce sont les maladies tropicales qui ravagent dans la région: Paludisme (Malaria), verminoses, fièvre récurrente, varicelle... Chaque Centre de Santé a relevé le nombre de cas pour quelques principales maladies.

Voici par exemple quelques données relevées au centre de santé de Kinazi, pour l'année 1988; seulement:

Paludisme : 11.287 cas rencontrés

Brocho-pneumopathie : 985 cas

Verminoses: 491 cas

Gastrites: 325 cas

Maladies diarrhéiques : 343 cas

Maladies de la peau: 319 cas

Maladies de la cavité buccale : 223 cas

Amygdalites: 251 cas

Fièvre récurrente : 113 cas

Varicelle : 75 cas

M.T.S. : 49 cas

La plupart des maladies sont dues à l'impureté de l'eau consommée dans la région (verminose, maladies diarrhéiques, etc...) Le paludisme est transmis par la femelle de l'anophèle, fréquente dans la région.

C. Du planning familial:

Le planning familial n'est pas encore bien compris par des foyers. Effectivement, la Commune recense 11.670 familles mais jusqu'aujourd'hui les femmes qui veulent espacer et/ou diminuer les naissances par des moyens contraceptifs sont encore très peu car le Centre de Santé de Kinazi suit l'évolution chez 64 femmes, tandis que 44 seulement sont suivies par le Centre de Santé de Mukoma.

d. La Croix Rouge Rwandaise:

La Croix Rouge Rwandaise est aussi implantée en Commune Ntongwe. Il y a déjà son comité composé par son Président, Vice-Président, Secrétaire, Trésorier. La Croix Rouge Rwandaise est bien comprise parcequ'on compte jusqu'aujourd'hui 467 membres au niveau de la Commune. Les mêmes comités existent au niveau des secteurs.

..../....

2.5. LE SERVICE SOCIAL:

2.5.1. LE CENTRE COMMUNAL DE DEVELOPPEMENT ET DE FORMATION

PERMANENTE(C.C.D.F.P. en sigle):

a. Infrastructures: Le C.C.D.F.P. est composé de six salles:

- un magasin
- un atelier
- une salle de réunion
- un bureau du Responsable
- un bureau prévu pour le Responsable adjoint
- un bureau des formateurs

Le C.C.D.F.P. a tout le matériel nécessaire pour le bureau. Il a Trois succursales au niveau des zones que compte la Commune mais ces succursales n'ont pas de matériel de bureau.

L'atelier du C.C.D.F.P. dispose d'un matériel de menuiserie mais la formation ad hoc n'a pas encore commencé. Il y a aussi du matériel d'arts ménagers mais la formation n'a pas non plus commencé, et pour tous deux faute de formateurs.

b. Personnel: Une Assistante Sociale A2 qui est Responsable
Trois Monitrices Sociales, chacune étant à la tête
d'une Succursale. Ces Monitrice ont toutes terminé trois
ans post primaires.

N.B.: La construction de l'immeuble du C.C.D.F.P. a coûté 2.000.000 Francs Rwandais accordés par la bienfaitrice Soeur ODETTE de l'U.R.G. (Université Radiophonique de Gitarama). L'Umuganda qui a aidé à la construction de cet immeuble a été évalué à 300.000 Frws. On ne peut pas d'oublier de dire que l'immeuble du C.C.D.F.P. reste encore exigü, vu les activités devant s'y effectuer.

c. Historique: En 1965, deux Frères blancs: SYLVAIN Burguet et Michel DONNET, on eu l'idée d'associer les jeunes ressortissant des écoles primaires qui n'ont pas accédé au secondaire Cette association était sous la dénomination de "Centre d'Animation Rurale et Artisanal(CARA)".

.../...

En 1972, l'Association a été intégrée.

De 1974 à 1976, la 2^{ème} République l'a instituée au niveau même de la Commune, d'où la dénomination alors de Centre Communal de Développement et de Formation Permanente: C.C.D.F.P.

En Commune Ntongwe, le Centre y est implanté depuis 1976 sous le nom de "Centre Communal de Stage" et il est fonctionnel depuis 1977.

- d. Objectifs:
- Renforcer la capacité de la population de prendre en charge son développement
 - Chercher une amélioration des conditions de vie et de travail de la population
 - Promouvoir et diffuser les techniques propres à améliorer les conditions de vie de tous
 - Faciliter l'accès aux biens et services essentiels au développement de la personne et de la société

e. Fonctionnement: Comme vu précédemment, le C.C.D.F.P. a trois succursales réparties comme suit:

- Succursale MUSAMO: qui comprend les secteurs Musano Kareba, Gikoma, Ntongwe et Nyabitare
- Succursale SHYIRA comprenant les secteurs Shyira Nyarurama et Gitovu, Nyakabungo.
- Succursale KINAZI comprenant les secteurs: Kinazi; Gisali, Rutabo, Rubona

N.B.: Ces succursales sont très vastes, ce qui est très difficile pour les Monitrices Sociales de parcourir sa zone; on souhaiterait la création d'une 4^{ème} succursale qui comprendrait les Secteurs Nyabitare, Nyakabungo et Rubona.

Toutes les succursales sont supervisées par le C.C.D.F.P.

Chaque succursale doit jouer le rôle du C.C.D.F.P. dans la zone où elle est implantée. La formation concerne normalement les chefs d'équipes élus au niveau des cellules, les membres des Comités de Cellules, les Conseillers des Secteurs, les Moniteurs Agricoles etc... Il y a aussi souvent la formation des groupes spécifiques comme les cabaretiers, les barmen, les restaurateurs; etc...

...../.....

Au cours de l'année 1988, il n'y a pas eu beaucoup de formations parce que l'on se préparait au démarrage de l'alphabétisation fonctionnelle qui a débuté en Octobre 1988.

L'alphabétisation fonctionnelle est un programme réalisé conjointement par l'UNICEF et le Ministère de l'Intérieur et du Développement Communal (MININTERDECO). Avant le démarrage du programme, la Commune a recensé tous les analphabètes de 8 à 45 ans. Ceux qui sont capables d'apprendre à lire, écrire et compter sont au nombre de 10.101.

Dans toute la Commune il a été créé 76 Centres d'alphabétisation. Les alphabétiseurs sont bénévoles car ils ne bénéficient rien comme rémunération. Le service ainsi rendu est considéré comme sa participation à l'Unuganda.

Pour la plupart des centres d'alphabétisation, les analphabètes étant plus nombreux, on a été obligé de faire des groupes et chaque groupe a son alphabétiseur.

Notons également que les Eglises aident efficacement au bon fonctionnement de l'alphabétisation, par la sensibilisation et la pratique.

Voici les Centres d'alphabétisation, les groupes constitués et le nombre d'alphabétiseurs:

! SECTEUR !	! CELLULE !	! CENTRE !	! Nombre d'Apprenants !	! Nombre d'alphabétiseurs !	! Nombre de groupes !
! GIKOMA !	! MURAMBI !	! GIKOMA !	! 147 !	! 3 !	! 3 !
! !	! NYARUSANGE !	! NYARUSANGE !	! 108 !	! 3 !	! 3 !
! !	! GIKUMBA !	! GIKUMBA !	! 131 !	! 3 !	! 3 !
! !	! RUBIHA !	! RUBIHA !	! 142 !	! 3 !	! 3 !
! GISALI !	! KAKIRENZI !	! KAKIRENZI !	! 120 !	! 3 !	! 3 !
! !	! KAKIRENZI !	! REMERA !	! 67 !	! 2 !	! 2 !
! !	! GISALI !	! GISALI !	! 127 !	! 3 !	! 3 !
! !	! KADUHA !	! KADUHA !	! 108 !	! 3 !	! " !
! !	! KIBANDA !	! NYIRANDUGA !	! 101 !	! 2 !	! 2 !
! !	! KIBANDA !	! KIBANDA !	! 125 !	! 3 !	! 3 !
! !	! BUHANIKA !	! BUHANIKA !	! 102 !	! 3 !	! 3 !
! !	! MATARA !	! BUHANIKA !	! 119 !	! 3 !	! 3 !

...../.....

! SECTEUR !	! CELLULE !	! CENTRE !	! NOMBRE D' !	! NOMBRE D' !	! NOMBRE DE !
!	!	!	! APPRE- !	! ALPHABE- !	! GROUPES !
!	!	!	! nants !	! TISEURS !	!
! GITOVU !	! MUHINDO !	! RUSHOKA !	! 85 !	! 3 !	! 3 !
!	! MUHINDO !	! KAMUTARAMA !	! 141 !	! 3 !	! 3 !
!	! KANYEGERA !	! RWABUGAGA !	! 148 !	! 3 !	! 3 !
!	! NYAGASAMBU !	! NYAGASAMBU !	! 122 !	! 3 !	! 3 !
!	! RUGENGE !	! RUGENGE !	! 133 !	! 3 !	! 3 !
!	! GITWA !	! GITWA !	! 121 !	! 3 !	! 3 !
!	! RUSHOKA !	! RWINKUBA !	! 150 !	! 3 !	! 3 !
!	! NYAMIYONGA !	! NYAMIYONGA !	! 122 !	! 3 !	! 3 !
! KAREBA !	! MALIMBA !	! MALIMBA !	! 123 !	! 3 !	! 3 !
!	! NYAMIRAMA !	! NYAMIRAMA !	! 161 !	! 3 !	! 3 !
!	! RUKO !	! RUKO !	! 139 !	! 3 !	! 3 !
!	! KAVUMU !	! KAVUMU !	! 139 !	! 3 !	! 3 !
! KINAZI !	! RUSUNGA !	! RUSUNGA !	! 165 !	! 3 !	! 3 !
!	! KARAMA !	! KARAMA !	! 123 !	! 3 !	! 3 !
!	! KARAMA !	! KARAMA A !	! 118 !	! 3 !	! 3 !
!	! MPEMBA !	! MPEMBA !	! 107 !	! 3 !	! 3 !
!	! NYARUGENGE !	! NYARUGENGE !	! 119 !	! 3 !	! 3 !
!	! KAMABUYE !	! KAMABUYE !	! 180 !	! 3 !	! 3 !
!	! KINAZI !	! KINAZI !	! 135 !	! 3 !	! 3 !
!	! NYAGAHAMA !	! NYAGAHAMA !	! 120 !	! 3 !	! 3 !
!	! NYABUSUNZU !	! NYABUSUNZU !	! 123 !	! 3 !	! 3 !
! MUSAMO !	! MWALI !	! MWALI !	! 144 !	! 3 !	! 3 !
!	! CYINAMA !	! CYINAMA !	! 148 !	! 3 !	! 3 !
!	! MUSAMO !	! MUSAMO !	! 153 !	! 3 !	! 3 !
! NTONGWE !	! KIDATURWA !	! KIDATURWA !	! 145 !	! 3 !	! 3 !
!	! RUKO !	! RUKO !	! 135 !	! 3 !	! 3 !
!	! KANYANGE !	! KANYANGE !	! 146 !	! 3 !	! 3 !
!	! GASUNA !	! GASUNA !	! 161 !	! 3 !	! 3 !
!	! CYERU !	! CYERU !	! 116 !	! 3 !	! 3 !

...../.....

! SECTEUR	! CELLULE	! CENTRE	! NOMBRE D' APPRE-	! NOMBRE D' ALPHABETI-	! NOMBRE DE!
!	!	!	! NANTS	! SEURS	! GROUPES !
! NYABITARE	! NYABITARE	! NYABITARE	! 144	! 2	! 2 !
!	! KANYETE	! KANYETE	! 124	! 3	! 3 !
!	! NTUNGAMO	! NTUNGAMO	! 115	! 3	! 3 !
!	! KIRWA	! KIRWA	! 81	! 2	! 2 !
!	! NYAMIGENDE	! NYAMIGENDE	! 174	! 3	! 3 !
! NYAKABUNGO	! NYAMIRAMA	! NYAMIRAMA	! 134	! 2	! 2 !
!	! NYAKABUNGO	! NYAKABUNGO	! 140	! 3	! 3 !
!	! GACURIRO	! GACURIRO	! 134	! 3	! 3 !
!	! KARUNDO	! KARUNDO	! 87	! 3	! 3 !
!	! MUTIMA	! MUTIMA	! 145	! 3	! 3 !
!	! KARAMA	! KARAMA	! 134	! 3	! 3 !
! NYARURAMA	! GIKOMA	! HIKOMA	! 137	! 3	! 3 !
!	! GIKOMA	! KAMBUIE	! 128	! 3	! 3 !
!	! MUKONI	! MUKONI	! 124	! 3	! 3 !
!	! NYAMAHWA	! NYAMAHWA	! 145	! 3	! 3 !
!	! GAKO	! CYIMANA	! 124	! 3	! 3 !
!	! MUKINDO	! RWINTAMA	! 101	! 3	! 3 !
!	! GIKONI	! RUHUHA	! 127	! 3	! 3 !
! RUBONA	! GAFUMBA	! GAFUMBA	! 149	! 3	! 3 !
!	! GAFUMBA	! KIGARAMA	! 100	! 3	! 3 !
!	! KAGAZI	! GASHIKE	! 138	! 3	! 3 !
!	! GAKO	! GAKO	! 196	! 3	! 3 !
!	! SUSA	! SUSA	! 118	! 3	! 3 !
!	! RUBONA	! RUBONA	! 124	! 3	! 3 !
! RUTABO	! GITWA	! GITWA	! 122	! 2	! 2 !
!	! MUKOMA	! MUKOMA	! 180	! 3	! 3 !
!	! MUKOMA	! NYARUNAZI	! 122	! 3	! 3 !
!	! KANKA	! KANKA	! 108	! 3	! 3 !
!	! RUNZENZE	! RUNZENZE	! 157	! 3	! 3 !
! SHYIRA	! RUSHARU	! RUSHARU	! 179	! 3	! 3 !
!	! SARUDUHA	! SARUDUHA	! 220	! 2	! 2 !
!	! RUGARAMA	! RUGARAMA	! 192	! 3	! 3 !
!	! GAKO	! NYAMAYAGA	! 126	! 3	! 3 !
! TOTAL	!	! 75 Centres	! 10.101	! 219	! 219 !

10.101 personnes se sont fait inscrire aux centres d'alphabétisation(75 Centres) mais quand on jette un coup d'oeil sur les présences on voit qu'elles sont de loin inférieures aux inscrits cela pouvant être la conséquence du fait que les analphabètes n'ont pas tous compris l'importance de cet apprentissage. Ce problème reste donc préoccupant.

2.5.2. ASSISTANCE PUBLIQUE ET OEUVRES CARITATIVES:

Toutes les recettes communales sont cédées à celle-ci, mais elle ne parvient pas à s'autofinancer sur tous les points de vue, de sorte qu'elle a souvent recours aux prêts, aides de l'Etat ou des bienfaiteurs particuliers.

Pour réaliser certains projets, la Commune a été aidée notamment par le Projet Agro-Pastoral de NYABISINDU (bien que cette aide doit se terminer avec l'année 1988); le Projet PSTP/HIMO; l'ADRA/SAWS; la Soeur ODETTE de l'Université Radiophonique de Gitarama (U.R.G.), et autres, etc...

L'Etat réserve non seulement les subventions à la Commune, mais aussi il réserve chaque année une certaine somme d'argent pour aider les indigents. Cette année le montant s'est élevé à 30.429 Frw. Egalement toutes les Caritas paroissiales aident les indigents qui se présentent sans considérer que l'indigent est de telle ou telle secte religieuse ou telle région.

Non seulement l'UNICEF en collaboration avec le Ministère de l'Intérieur et du Développement Communal qui aide la Commune pour la réalisation du programme d'alphabétisation, mais aussi la Caritas Rwanda a livré gratuitement le matériel ad hoc au C.C.D.F.P. pour apprendre aux analphabètes à lire, écrire et compter.

2.6. ORGANISATION JUDICIAIRE:

Le Tribunal de Canton Ntongwe, fonctionnel depuis Novembre 1974, exerce sa compétence matérielle et territoriale en fonction des devoirs lui révolus par le cadre d'organisation et de compétence judiciaire mis en application depuis Avril 1962.

La territorialité du Tribunal de Canton s'étend sur la Commune Ntongwe.

.... /

Le Tribunal de Canton Ntongwe compte comme personnel:

- 1 Président
- 2 Juges de Canton
- 1 Greffier
- 2 Plantons
- 1 Veilleur
- 1 Inspecteur de Police Judiciaire

Les jugements au cours de l'année:

En matières civiles et commerciales:

*litiges au début de l'année	:	20
*affaires inscrites pendant l'année	:	142
*affaires jugées pendant l'année	:	147
*affaires rayées pendant l'année	:	1
*litiges à la fin de l'année	:	14

En matières pénales:

*litiges au début de l'année	:	12
*affaires inscrites pendant l'année	:	29
*affaires jugées pendant l'année	:	35
*affaires rayées pendant l'année	:	-
*litiges à la fin de l'année	:	6

Les jugements exécutés:

Pour toute l'année 1988, on a fait l'inventaire de jugements exécutés dans tous les secteurs administratifs et on a trouvé que:

On avait 249 jugements non exécutés au début de l'année

on avait 270 jugements rendus exécutoires

on a exécuté 88 jugements

on a 431 jugements non encore exécutés.

Le problème reste tel que beaucoup de gens n'amènent pas leurs copies de jugement pour exécution. Par ailleurs, il y a certains jugements qui sont déjà exécutés mais dont le Tribunal de Canton ne connaît pas encore l'exécution. C'est pourquoi on voit ce nombre élevé à 431 jugements non encore exécutés, c'est-à-dire dont le Tribunal ne connaît pas l'exécution. De même il y en a ceux qui sont presque impossible à exécuter, par exemple ceux dont les perdants sont indigents ou ne sont plus dans le Pays... tout cela il n'est pas facile pour le Tribunal de savoir exactement de quoi il s'agit.

.../...

2.7. ENCADREMENT DE LA JEUNESSE:

Outre la jeunesse estudiantine et les enfants, les jeunes des deux sexes connaissent des problèmes difficiles à résoudre. Les garçons ont tendance à aller en ville ou vers des centres commerciaux ou de négoce parcequ'ils espèrent y trouver de l'emploi; les filles qui restent chez elles ont le problème de mettre au monde des enfants qu'elles ne désirent pas.

En effet beaucoup de jeunes sont sans emplois, suite à la démographie sans cesse galopante, les terres cultivables deviennent rares et ces cultivateurs n'ont pas où cultiver. C'est pourquoi il en résulte que l'on voit quelques fois sur les marchés ou aux centres commerciaux ou de négoce des délinquants, ou bien il en résulte beaucoup d'enfants naturels mis au monde par des filles qui ne sont pas mariées. Remarquons que ces enfants naturels sont à la charge des grands parents; ils causent des problèmes de recensement et provoquent des mésententes au moment du partage des lopins de terres.

Actuellement on essaie de les sensibiliser aux groupements socio-économiques et jusqu'à maintenant ceux qui ont osé le faire commencent à remarquer son importance, d'autres hésitent encore.

Comme encadrement aussi, ils sont sensibilisés à la pratique du sport qui leur aiderait à développer chez eux l'esprit d'entente et respect mutuel.

2.8. SPORT ET LOISIRS:

Le sport le plus pratiqué est le Football puisque c'est celui qui est plus connu et plus admiré par tous les jeunes. Chaque secteur administratif a une équipe et un terrain à sa disposition. Maintes fois on assiste aux matches amicaux entre les équipes sectorielles. Il y a aussi l'équipe communale composée de joueurs sélectionnés parmi les jeunes des équipes sectorielles. Cette équipe représente la Commune dans des compétitions organisées au niveau de la Préfecture. Par contre, les autres sports comme Handball, Athlétisme, Basketball, Volleyball ne sont pas encore bien connus sauf ce dernier qui commence à se pratiquer par le personnel communal, le Centre de Formation de Kebero et les CERAI.

Il y a également un ballet communal qui comporte aussi le groupe des danseurs "INTORE" qui s'exhibent lors des jours de fêtes organisées au niveau communal. Les concerts d'Orchestres sont aussi quelques fois organisés.

..../....

Matériel et Equipement:

Les équipes de football qui représentent les secteurs ne sont pas équipées matériellement malgré leur débrouillardise sauf que la Commune essaie quelques fois de leur trouver un ballon pour le football, la Commune cherche aussi le matériel pour l'équipe naissante de volleyball, tandis que le Centre de Formation de la Jeunesse de Kebero est aidé par le Ministère de la Jeunesse et l'Association GUY VIENNE AMITIE AFRIQUE. Quant au ballet communal, il est bien équipé avec la subvention du M.R.N.D.

III. APPAREIL ECONOMIQUE:

3.1. AGRICULTURE:

Considérant la rentabilité économique des terres cultivables, la Commune est divisée en 2 parties distinctes; la 1^{ère} couvre le "Paysannat", c'est-à-dire les secteurs de KINAZI, RUTABO, GITOVU, SHYIRA ainsi que la Cellule de MUTIMA du Secteur NYAKABUNGO; la seconde couvre le reste de la Commune et elle est dite "Hors-Paysannat". Dans les 2 régions, l'activité principale est l'agriculture, bien sûr accompagnée d'un élevage dont la plupart est encore extensif. Les terres du Paysannat sont très productives par rapport au Hors-paysannat. Cela est dû au fait que cette partie est récemment habitée; il n'y a pas encore vingt ans, la région était couverte par une forêt naturelle. Les terres du Hors-paysannat sont maintenant épuisées suite au fait qu'elles sont travaillées depuis des années et des années.

Plus de 95 % de la population totale pratique l'agriculture et l'élevage. Les cultures pratiquées sont essentiellement:

- les cultures vivrières
- les cultures potagères
- les cultures fruitières
- la culture industrielle (caféier)

3.1.1. CULTURES VIVRIERES:

a. Généralités: L'année 1988 a été marquée par des fortes pluies qui se sont abattues sur les cultures. En effet, 69,8 Ha de rizières de MUKUNGULI ont été emportés.

.../...

Egalement sur une largeur de 24 m de la rivière AKANYARU, les pluies tardives de la 3^{ème} saison ont emporté les champs de haricots, tout cela a diminué le rendement de cette année.

Autre chose c'est que le manioc a connu toujours des prix très bas (de 8 à 15 Frws), cela entraînant la diminution des superficies normalement plantées.

Les maladies et ravageurs remarquables, ont été surtout les suivants:

- Mosaïque, anthracnose et acariose sur manioc
- Chenilles d'*Acraea acerata* sur patates douces
- Mildiou sur pommes de terre
- Striga sur le sorgho
- Zonocerus sur presque toutes les cultures.

Il manque en général du matériel sain et sélectionné pour la multiplication, adapté à la région pour les cultures suivantes:

- haricots, patate douce, petits pois, pommes de terre, manioc, igname et arachides.

En général, la production moyenne de plusieurs cultures a baissé par rapport à l'année dernière, à cause des saisons qui ont été défavorables.

b. Production en 1988:

Produits	Superficie en Ha	%	Production en Tonnes
1. Bananes	4239,55	18,74	42395,5
2. Légumineuses	3068,61	13,56	2584,83
3. Céréales	5624,42	24,86	9736,51
4. Tubercule	6338,42	28,02	86026,26
5. Légumes et fruits	557,74	2,47	7810,64
Total	19828,74	87,67	148553,74

Comparativement à l'année dernière, il y a eu augmentation des superficies occupées par les céréales et les légumineuses parce que les agriculteurs ont préféré cultiver le sorgho au détriment des légumineuses qu'ils n'avaient pas cultivées à cause des pluies tardives. Aussi la SOPRORIZ a fait extension pour la culture du riz, même au Sud de la Commune dans le marais de BURAKARI qui a produit 7846 Kgr de riz paddy en saison A et 1974 Kgr en saison B. Malheureusement les crues de MUKUNGURI ont emporté 75,55 Ha de rizières.

.../...

Concernant les légumes, il y a augmentation des superficies parcequ'il y a maintenant des agriculteurs qui ont signé des contrats d'approvisionnement en tomates avec la Société Rwandaise des Tomates "SORWATOM" (en sigle). Ainsi il y a déjà une grande superficie occupée par des tomates.

SUPERFICIES ET PRODUCTIONS TOTALES DE LA COMMUNE:

! Cultures	! Superficies	! Production moyenne	! Productions
!	!	! en tonne/Ha	! totales
!-----!	!-----!	!-----!	!-----!
! Bananes	! 4239,55	! 10	! 42395,5
! Haricots	! 2493,81	! 0,87	! 2171,18
! Petits pois	! 48,3	! 0,59	! 28,97
! Arachides	! 439,12	! 0,68	! 299,01
! Soja	! 87,38	! 0,98	! 85,67
! Sorgho	! 4989,02	! 1,8	! 8980,23
! Maïs	! 552,89	! 1,04	! 576,81
! Riz	! 82,51	! 2,17	! 179,47
! Patates douce	! 2668,67	! 10,02	! 26740,86
! Pommes de terre	! 547,22	! 8,08	! 4422,73
! Manioc	! 2964,54	! 18,04	! 53508,42
! Colocases	! 55,01	! 6,27	! 345,05
! Ignames	! 102,98	! 9,8	! 1009,2
! Légumes	! 91,36	! 12,08	! 1104,1
! Fruits	! 466,38	! 14,38	! 6706,54
!-----!	!-----!	!-----!	!-----!
! TOTAL	! 19828,74	!	! 148553,74
!-----!	!-----!	!-----!	!-----!

.../...

PRIX MOYENS DES PRODUITS VIVRIERS SUR LES MARCHES LOCAUX:

! Produits	! Marché de								! Moyenne
	! KINAZI		! KAREBA		! GAKO				
	! R	! S	! R	! S	! R	! S	! R	! S	
!Haricots	! 30	! 35	! 30	! 35	! 30	! 35	! 30	! 35	! 32,5
!Petits pois	! 50	! 80	! -	! -	! -	! -	! -	! -	! 65
!Arachides	! 80	! 100	! 80	! 100	! 75	! 100	! 75	! 100	! 89
!Soja	! 40	! 50	! 40	! 50	! 40	! 50	! 40	! 50	! 45
!Sorgho	! 15	! 20	! 16	! 20	! 15	! 20	! 15	! 20	! 17,5
!Maïs	! 15	! 30	! 15	! 30	! 15	! 30	! 15	! 30	! 22,5
!Patetes douces	! 12	! 14	! 12	! 13	! 9	! 13	! 9	! 13	! 12
!Pomme de terre	! 15	! 25	! 15	! 22	! 15	! 25	! 15	! 25	! 19,5
!Manioc	! 10	! 15	! 10	! 15	! 10	! 12	! 10	! 12	! 12
!Colocases	! 10	! 14	! 10	! 13	! 10	! 13	! 10	! 13	! 11,5
!Ignames	! 10	! 11	! 10	! 11	! 10	! 11	! 10	! 11	! 10,5
!Légumes et	! 15	! 50	! 15	! 50	! 10	! 50	! 10	! 50	! 31,5
! fruits	!	!	!	!	!	!	!	!	!
!Colocases	! 10	! 14	! 10	! 13	! 10	! 13	! 10	! 13	! 11,5
!Riz paddy	! -	! -	! -	! -	! -	! -	! -	! -	! 25
!Banane	! 13	! 15	! 12	! 15	! 12	! 15	! 12	! 15	! 13,5

Commentaire: R: PRIX DONNE aux agriculteurs à la récolte

S: prix donné aux agriculteurs au moment de semis.

Pour le maïs, les prix ci-dessus concernent le maïs vert car le prix d'un kilo de grains secs peut atteindre même 120 Frws (10 Frws / épis). Les prix des semences sont très élevés en général, ils ne figurent pas sur le tableau.

Pour la banane, le prix concerne la banane plantain, celui de la banane à vin n'est pas connu.

Données sur la production légumière:

Nombre de planteurs: 4504

Superficie moyenne par planteur : 2,02 ares

Superficie totale: 91,36 Ha

Production en tonnes: 1104,1

.../...

Une grande superficie est occupée par la culture de tomates (nouvelles variétés) pour approvisionner la SORWATOM.

3.1.2. CULTURE INDUSTRIELLE:

a. Généralités: A part le caféier, nous ne pratiquons pas d'autres cultures industrielles, mais on trouve quelques petits champs de tabac pour servir à la consommation locale. La superficie occupée par le caféier est inférieure à celle de l'année passée, faute de recensement mal fait l'année dernière; la plus grande majorité des ménages compte au moins une plantation de caféiers. Il faut noter que la plupart des plantations sont concentrées dans la partie du Paysannat où tout paysan doit avoir une plantation de caféiers dans sa parcelle.

b. Caféculture: Nombre de plantations: 12.146

- Nombre de caféiers en production : 1433467
- Nombre de caféiers non en production: 770833
- Moyenne par planteur : 182 Caféiers
- Superficie totale en Ha : 1102,18
- Superficie en production : 714,70 Ha

La taille des caféiers: Au cours de cette année, 70989 caféiers ont bénéficié de la fausse agobiada; 1434457 caféiers ont bénéficié de la taille de production, tandis que 51621 caféiers ont eu la taille de régénération.

La désinsectisation des caféiers: Au cours de l'année, on a seulement fait le 2^{ème} passage de l'année dernière (petite saison sèche). La désinsectisation de cette année sera faite l'année prochaine au cours de la petite saison sèche. Lors du 2^{ème} passage qu'on a fait, on a désinsectisé 1334355 caféiers.

.... /

Production caféicole de l'année 1988:

- Effectif des caféiers en production : 1433467
- Superficie en production : 714,70 Ha
- Production totale en tonnes:361,73 tonnes de café parche
- Moyenne par hectare: 506,12 Kgr/Ha
- Moyenne par arbre: 252,34 Grammes/arbre
- Revenu monétaire par planteur:3722,72 Frws
- Moyenne par caféiculteur: 29,78 Kgr

On ne peut pas oublier de dire que la production n'est pas bien connue parcequ'il y a quelques gens qui achètent frauduleusement le café et le vendent directement à la société d'exportation " RWANDEX ".

3.1.3. GENIE RURALE ET CONSERVATION DES SOLS:

- Superficie des champs de multiplication d'herbes fixatrices du sol: 2,35 Ha
- Longueur piquetée au cours de l'année: 562 Km
- Longueur creusée au cours de l'année: 561,774 Km
- Longueur avec haies sur fossés anti-érosifs : 371,903 Km
- Longueur plantée avec haies : 18,365 Km
- Curage : 163,523 Km
- Restauration : 22,469 Km
- Nombre de compostières : 10.038
- Nombre de fosses à fumier : 10963
- Réseau anti-érosifs au niveau communal ; + 92 %(208,25 Km²)

Commentaires:Tous ces travaux de creusement, de plantation d'herbes fixatrices du sol et de curage, sont effectués par l'Umuganda, mais à part cela, les agriculteurs-éleveurs luttent également contre l'érosion dans leurs propres parcelles de façon que presque toute la Commune a terminé. Il reste seulement quelques boisements communaux et individuels ainsi que les collines accidentées mais ils seront aussi vite faits avec le 1^{er} Semestre de l'année prochaine.

Les principales contraintes sont:

- la fumure reste souvent dans les compostières parceque tout le monde n'a pas de matériel ad hoc pour son utilisation(parexemple une brouette).
- le bétail qui se promène dans les faux pâturages(champs en jachères) détruit souvent le dispositif anti-érosif, surtout en broutant les herbes fixatrices.

.../...

- la Commune n'a pas assez de matériel approprié pour le creusement sur les collines accidentées ainsi que dans les boisements. Il suffirait des pelles pour le curage et des pics pour le creusement
- les rigoles laissées entre les parcelles et les champs causent encore l'érosion
- les eaux canalisées par les sentiers et les routes causent des dégâts.
- la saison sèche fait que toutes les herbes fixatrices du sol se dessèchent surtout en Juillet et Août.

3.1.4. DES BOISEMENTS:

Jusqu'au 31 Décembre 1988, la Commune compte 231,12 Ha et 14,1 Km de boisements domaniaux. Les boisements des particuliers ne sont pas encore connus au niveau de l'étendue. Au cours de cette année, on n'a pas boisé beaucoup d'espace car les plants forestiers étaient encore petits dans les pépinières.

Les boisements domaniaux connaissent encore des problèmes. En effet ils connaissent quelques fois l'action dévastatrice des gens habitant aux environs, ou bien ils y envoient leur bétail pour brouter, ou bien ils volent du bois pour construction ou pour le chauffage.

3.1.5. DU PERSONNEL AGRICOLE:

La Commune compte un Moniteur Agricole pour chaque Secteur administratif et deux Agronomes, l'un étant chargé de l'agriculture en général et l'autre de la foresterie en particulier; ainsi que deux Moniteurs Agricoles Logistiques chargés des caféiers.

De ce fait, on compte: 13 Moniteurs Agricoles
2 Moniteurs logistiques
2 Agronomes A3

Tous les Moniteurs Agricoles sont de niveau 3 ans post-primaires ou de niveau inférieur. 5 d'entre eux sont payés par la Commune d'autres sont payés par le Ministère ayant l'agriculture, l'élevage et les forêts dans ses attributions. Les deux Moniteurs logistiques sont payés par l'OCIR (Office des Cafés).

.../....

3.2. ELEVAGE:

3.2.1. PATURAGE ET CULTURES FOURAGERES:

La Commune dispose de 4 pâturages mais 1 seulement est peuplé à savoir celui de RYAKAREHO situé dans le Secteur GITOVU. Les autres sont: -NYABUSUNZU: Secteur Kinazi, Cellule Nyabusunzu

-NYONIYASHYIRA: Secteur Shyira, Cellule Kimirama

-NYAMAYAGA: Secteur Shyira, Cellule Gako.

Les pâturages de Nyoniyashyira et Nyamayaga sont de très mauvaise qualité parce que l'herbes n'y pousse pas bien, mais plutôt, ils sont à vocation sylvicole.

Le pâturage de Nyabusunzu est de bonne qualité mais est peuplé par des vaches chétives.

Tous ces pâturages connaissent le problème d'être dévastés par des gens des environs qui prolongent leurs parcelles dans lesdits pâturages ou les habitent illégalement.

Concernant les champs fouragers, la Commune recense

A Gikoma : 45 ares de pennicetum

A Gisali : 35 ares de pennicetum

A Gitovu : 1 are de pennicetum

A Kinazi : 15 ares de pennicetum et 25 ares de trypsacum

A Rubona : 25 ares de pennicetum

A Shyira : 1 are de pennicetum

A Musamo : 25 ares de pennicetum

A Nyabitare : 30 ares de pennicetum et 10 ares de sétaria

A Nyarurama : 1 are de pennicetum

Au total on a 178 ares de pennicetum, 10 ares de sétaria et 25 ares de trypsacum

3.2.2. DES ETABLES FUMIERES:

Au début de l'année 1988, on comptait 273 étables fumières; au cours de l'année on a construit 107 étables et le total à la fin de l'année fait 380 étables fumières.

Ces étables fumières recensées sont celles où est pratiqué l'élevage en semi-stabulation c'est-à-dire que le bétail vit dans l'étable et ne sort que quelques heures pour brouter pendant la journée et se détendre.

Notons que la Commune recense 3656 éleveurs du gros bétail.

Le tableau suivant montre le recensement du gros bétail au 31/12/1988 (Tableau à la page 49).

...../.....

3.2.3. RECENSEMENT DU GROS BETAIL:

Secteurs Administratifs	Nombre d' Eleveurs	Veaux mâles	Taurillons	Taureaux	Boeufs	Veaux femelles	Génisses	Vaches	Total
GIKOMA	180	67	65	3	0	70	101	217	523
GISALI	458	307	167	17	0	167	217	1531	2406
GITOVU	257	167	74	4	0	63	131	358	711
KAREBA	261	72	123	5	0	84	164	710	1158
KINAZI	393	108	157	4	0	132	177	1317	1895
MUSAMO	181	81	48	2	0	81	148	329	689
NTONGWE	191	93	60	3	0	77	139	254	626
NYABITARE	263	109	74	3	0	123	170	364	843
NYAKABUNGO	393	98	61	2	2	123	234	465	985
NYARURUMA	383	121	124	10	0	154	189	911	1509
RUBONA	347	109	91	5	1	135	278	481	1100
RUTABO	225	54	41	3	0	74	147	131	550
SHYIRA	174	48	30	3	0	67	152	142	442
TOTAL	3656	1348	1115	64	3	1350	2247	7310	13437

Ce nombre élevé de vaches que l'on trouve en commune Ntongwe a des effets néfastes sur le dispositif anti-érosif mis en place car étant donné que le nombre de bétail en stabulation est très bas, le reste du bétail se promène sur les collines et dans les pâturages, détruisant ainsi les haies anti-érosives.

...../.....

3.2.4. RECENSEMENT DU PETIT BETAIL:

Secteurs Administratifs	Chèvres	Moutons	Porcs	Lapins	Poules	Oies	Canards	Dindons	Chiens	Chats
1. GIKOMA	793	81	19	48	1242	-	-	-	38	43
2. GISALI	2017	104	11	27	1562	18	+	-	40	82
3. GITOVU	1113	121	40	65	2232	29	-	+	67	84
4. KAREBA	630	60	12	71	1294	30	-	-	58	124
5. KINAZI	720	138	37	191	1342	18	-	-	31	112
6. MUSAMO	438	49	40	54	2222	5	-	-	31	38
7. NTONGWE	835	52	32	78	941	5	-	-	60	91
8. NYABITARE	462	111	11	61	827	18	4	-	28	93
9. NYAKAFUNGO	821	49	15	42	1031	30	-	-	53	91
10. NYARURAMA	411	82	27	227	832	4	-	-	40	86
11. RUBONA	929	87	12	61	1061	-	-	-	40	86
12. RUTAFU	1216	111	15	40	1501	28	-	-	30	94
13. SHYIFA	1001	74	42	162	1421	12	-	-	22	61
TOTAL	11407	1119	313	1127	17501	197	4	-	561	1085

Le tableau montre que les éleveurs s'intéressent beaucoup plus au gros bétail qu'au petit bétail car le petit bétail (parexemple les chèvres) est facile à élever et n'importe qui peut l'avoir mais malgré tout le petit bétail reste négligé.

...../.....

3.2.5. MODE D'ELEVAGE:

L'élevage dans la plupart des cas reste extensif. Le bétail sort le matin à 7 h00 pour retourner vers 12 h 00 dans le kraal. Le bétail sort ensuite à 14 h00 pour être abreuvé et retourner au pâturage vers 15 h 00. Le bétail rentre à 19 h 00 du soir. Ceci fait déjà 10 heures effectives sur le terrain.

Cependant la stabulation permanente a commencé à s'introduire petit à petit car jusqu'au 31 Décembre 1988 nous comptons 380 étables fumières soit 10,39 % de tous les éleveurs. Egalement, plus de 80 % des éleveurs ont des étables qui servent d'abris pour le bétail.

3.2.6. INFRASTRUCTURES VETERINAIRES:

! Secteurs administratifs	! Dispensaire Vétérinaire	! Couloir d'aspersion	! Dippings tanks	! Sources et abreuvoirs
! Gikoma	! 1	! -	! 1	! 2
! Musamo	! -	! 1 en bois	! -	! 3
! Gisali	! -	! 1 en dur	! -	! 6
! Kareba	! -	! 1 en dur	! -	! 3
! Kinazi	! -	! 2 en bois	! 1	! 4
! Gitovu	! -	! 1 en dur	! -	! 3
! Ntongwe	! -	! -	! -	! 2
! Nyabitare	! -	! -	! -	! 5
! Nyakabungo	! 1	! 1 en bois	! -	! 4
! Nyarurama	! 1	! 1 en bois	! -	! 5
! Rubona	! -	! -	! -	! 4
! Rutabo	! -	! -	! -	! 3
! Shyira	! -	! -	! -	! 3
! Total	! 3 Dispensaires	8 Couloirs	! 2	! 47

Il y a également comme infrastructures:

- Un centre de saillie à Kinazi
- Un Centre de saillie à Gisali
- Un centre de saillie à Rubona
- Un centre de saillie à Gitovu
- Un centre de saillie à Kareba
- Un centre de saillie à Gikoma

...../.....

3.2.6. ETAT SANITAIRE DU CHEPTTEL:

La grande saison sèche entraîne une grande famine surtout au cheptel bovin car les herbes se dessèchent et les sources salines ont tendance à tarir.

Par ailleurs, les maladies épidémiologiques sont rares. On y rencontre des maladies parasitaires surtout les verminoses, les maladies à protozoaires surtout la trypanosomiase. Les maladies infectueuses n'y sont pas non plus fréquentes.

3.2.7. COMMERCIALISATION DES PRODUITS D'ELEVAGE:

Dans la Commune il n'y a pas de marché pour le gros bétail; les éleveurs les vendent aux marchés des communes voisines. Pour la viande, il y a cinq aires d'abattage dans la Commune à savoir Kinazi, Kareba, Kebero, Gako et Rutabo. Le prix de la viande de vaches est fixé à 160 Frws et 180 Frws pour la viande sans os.

Il y a aussi, pour la vente du lait, 4 Centres de collecte où le véhicule de la Laiterie du Rwanda vient prendre le lait chaque jour à 42 Frws le litre.

Les chèvres ne sont pas vendues sur balance, elles sont vendues vivantes entre 2.000 Frws et 4.000 Frws pour l'animal de plus de 2 ans, suivant sa grandeur.

Le prix d'une peau de vache est fixé à 100 Frws/Kgr, celle d'une chèvre coûte 100 Frws;

La volaille coûte entre 250 Frws et 350 Frws; l'oeuf de poule coûte 10 Frws.

...../.....

3.5. INDUSTRIES, MINES ET ARTISANAT:

3.5.1. INDUSTRIES:

Dans la Commune il n'y a aucune industrie

3.5.2. MINES ET CARRIERES:

Dans la Commune on ne trouve pas de mines, mais seulement on peut trouver des exploitations de sable ou de pierres pour la construction sans oublier les briqueteries qui utilisent l'argile comme matière première.

3.5.3. ARTISANAT:

On trouve dans la commune quelques unités artisanales

- menuiseries
- briqueteries
- tuileries artisanales
- couturiers
- maçons
- forgerons
- etc...

Remarquons ici que l'artisanat dans la Commune reste encore rudimentaire, faute de moyens financiers pour certains artisans qui ne sont d'ailleurs pas connus.

3.6. LE COMMERCE:

3.6.1. ORGANISATION:

Dans la commune le commerce s'exerce aux centres de négoce suivants: KINAZI, KAREBA, KEBERO, GAKO et RUTABO. Dans la Commune il y a d'autres petits centres où s'exerce le commerce de certains produits de base pour assouvir les besoins de la population.

La plupart des maisons (bâtiments commerciaux) sont construites en matériaux non durables.

3.6.2. ECHANGES COMMERCIAUX:

En général, les commerçants importent les produits vivriers qui ne sont pas produits en suffisante quantité dans la région.

Ils importent également les boissons (la bière Primus ou les limonades) les produits manufacturés ou le carburant.

Tous ces produits viennent dans la plupart des cas de RUHANGO, GITARAMA et KIGALI.

.... /

On exporte aussi beaucoup de produits que l'on trouve dans la Commune, notamment les haricots, sorgho, maniocs, arachides, patates douces, etc... On exporte aussi les produits d'élevage à savoir les peaux de vaches ou de chèvres, les poules et les oeufs et le lait. Notons que dans la Commune on peut trouver quelques commerçants irréguliers et beaucoup de commerçants réguliers. On trouve 31 commerçants avec magasins et 41 avec registres de commerce. On compte 3 Coopératives de production qui sont à la fois de distribution.

3.7. VOIES DE COMMUNICATION:

3.7.1. LES ROUTES:

Aucune route n'est asphaltée. Seul l'axe principal venant de RUHANGO traversant la Commune, passant par la Commune MUGINA pour rejoindre la grand-route KIGALI-BUTARE à RUGOBAGOBA est plus ou moins praticable. Les autres axes sont d'intérêt local tel qu'on les rencontre dans le paysannat. Avec l'Umuganda, la Commune continue à se doter d'autres axes routiers.

Le tableau suivant montre la longueur des routes au 31/12/1988:

Secteurs Administratifs	Longueur tracée jusqu'au 31 Décembre 1988	Longueur tracée au cours de l'année
1. GIKOMA	12,922 Km	-
2. GISALI	77	-
3. GITOVU	43,206	-
4. KAREBA	27,674	1 Km
5. KINAZI	103,18	-
6. MUSAMO	24,389	2,5
7. NTONGWE	19,47	-
8. NYABITARE	87,587	-
9. NYAKABUNGO	40,994	-
10. NYARURAMA	52	5
11. RUBONA	40,184	-
12. RUTABO	43,20	1
13. SHYIRA	42,290	-
TOTAL	614,096 Km	9,5 Km

.... /

La plus grande longueur se trouve dans le Paysannat car il y a beaucoup de routes.

Le tableau suivant montre la longueur qu'il y a entre chaque bureau de secteur et le bureau communal:

Secteurs Administratifs	Longueur
1. GIKOMA	14,1 Km
2. GISALI	6,2
3. GITOVU	12,7
4. KAREBA	21,7
5. KINAZI	0,8
6. MUSAMO	16
7. NTON GWE	10,7
8. NYABITARE	6,8
9. NYAKABUNGO	5,1
10. NYARURAMA	10,5
11. RUBONA	6,8
12. RUTABO	6
13. SHYIRA	8,5

La route nationale de Ruhango à Mukunguri (vers Mugina) a une longueur de 25 Km.

3.7.2. POSTES DE RADIO-RECEPTEURS AU 31/12/1988:

Secteurs Administratifs	Nombre de Poste Radio-Récepteurs
1. GIKOMA	166
2. GISALI	249
3. GITOVU	247
4. KAREBA	142
5. KINAZI	534
6. MUSAMO	140
7. NTONGWE	125
8. NYABITARE	159
9. NYAKABUNGO	160
10. NYARURAMA	279
11. RUBONA	164
12. RUTABO	521
13. SHYIRA	224
TOTAL	3110

La plus grande longueur se trouve dans le Paysannat car il y a beaucoup de routes.

Le tableau suivant montre la longueur qu'il y a entre chaque bureau de secteur et le bureau communal:

! Secteurs Administratifs	! Longueurs	!
! 1.GIKOMA	! 14,1 Km	!
! 2.GISALI	! 6,2	!
! 3.GITOVU	! 12,7	!
! 4.KAREBA	! 21,7	!
! 5.KINAZI	! 0,8	!
! 6.MUSAMO	! 16	!
! 7.NTON GWE	! 10,7	!
! 8.NYABITARE	! 6,8	!
! 9.NYAKABUNGO	! 5,1	!
! 10.NYARURAMA	! 10,5	!
! 11.RUBONA	! 6,8	!
! 12. RUTABO	! 6	!
! 13.SHYIRA	! 8,5	!

La route nationale de Ruhango à Mukunguri (vers Mugina) a une longueur de 25 Km.

3.7.2. POSTES DE RADIO-RECEPTEURS AU 31/12/1988:

! Secteurs Administratifs	! Nombre de Poste Radio-	!
!	! Récepteurs	!
! 1.GIKOMA	! 166	!
! 2.GISALI	! 249	!
! 3.GITOVU	! 247	!
! 4.KAREBA	! 142	!
! 5.KINAZI	! 534	!
! 6.MUSAMO	! 140	!
! 7.NTONGWE	! 125	!
! 8.NYABITARE	! 159	!
! 9.NYAKABUNGO	! 160	!
! 10.NYARURAMA	! 279	!
! 11.RUBONA	! 164	!
! 12.RUTABO	! 521	!
! 13.SHYIRA	! 224	!
! TOTAL	! 3110	!

On trouve beaucoup plus de postes de radio-récepteurs au Paysannat car les gens du paysannat ont un revenu généralement supérieur par rapport à ceux du hors paysannat.

3.8. ENERGIE ET EAU:

Jusqu'à l'heure actuelle, la Commune ne dispose pas d'énergie électrique bien que celle-ci passe dans sa partie septentrionale. Cependant on décèle quelques micro-réalisations individuelles d'énergie solaire.

Quant à l'eau, la Commune dispose de 52 robinets dans le Paysannat seulement et 152 sources fontaines aménagées qui dépassent plus de 5000 familles.

Le problème d'avoir l'eau potable reste donc difficile à résoudre car toute la population n'a pas de chance de puiser et consommer l'eau traitée.

La Commune a pu prospector plus de 100 sources mais le financement n'est pas encore disponible pour l'aménagement de toutes ces sources, la Commune fait maintenant son possible pour demander des aides auprès du Ministère des Travaux Publics, Energie et eau et auprès des Organismes non Gouvernementaux.

3.9. TOURISME ET HOTELLERIE:

On ne trouve aucun Hôtel dans la Commune. Pour le tourisme, on trouve encore des endroits historiques, légendaires ou ayant une certaine valeur mythique.

Les coins à cet effet sont les suivants:

Secteurs	Cellules	Dénomination de l'endroit
1. NYABITARE	KIRWA	Ku Kiringe cya RUGANZU
	KIRWA	Ku Iliba rya MASHIRA
	NTUNGAMO	Ku Kigabiro cya RWABUGIRI
2. GITOVU	GITWA	Ku Kigabiro cya RWABUGIRI
3. GISALI	KADUHA	Kwa MWUNGERI wa NYANKAKA
4. RUBONA	RUBONA	Ku KAMASHIRA
5. NYARURAMA	MUKONI	Mu IRWANIRO RYA NYIRABURO na
		NYIRAMINOGA
6. KAREBA	KARAMA	Ku Rutare rw'INGOMA
	KIBATSI	Mu IDIHIRO
7. NYAKABUNGO	BYIMANA	Ku CYIMANA
	NYAMIRAMA	Ku KABUTINYO

...../.....

Secteurs	Cellule	Dénomination de l'endroit
8.KINAZI	NYARUGENGE	Ku KIVUMU
	MIRAMBI	Ku Mana y'IRARIRE
9.GIKOMA	GIKUMBA	Amaliba munani ya MUHANGA
10.MUSAMO	MWALI	Ku MWALI wa Musamo

3.10. SERVICE BANCAIRE ET D'ASSURANCE:

Dans la Commune il y a une Banque Populaire à Kinazi. Au 31 Décembre 1988, les membres s'élèvent à 2678. Les dépôts de cette Banque Populaire s'élèvent à 31.134.967 Frws.

La territorialité de cette Banque se limite aux Secteurs suivants: KINAZI, GISALI, RUTABO, RUBONA, NYABITARE, GITOVU, SHYIRA et NYARURAMA.

3.11. AUTRES:

3.11.1. MOUVEMENT ASSOCIATIF:

Jusqu'aujourd'hui, la Commune recense 56 groupements coopératifs et la plupart d'entre eux sont des groupements socio-économiques des jeunes.

Egalement, parmi ces groupements, 44 sont dans l'intergroupement ABIYUNZE et 3 seulement ont la personnalité juridique. L'activité principale de ces groupements est l'agriculture.

L'Intergroupement est une structure créée par les Groupements pour faciliter la résolution des problèmes qu'ils rencontrent.

Les tableaux suivants indiquent les noms des groupements, les dates de création, le nombre des membres pour chaque groupement, les jours de travail par semaine, là où ils exercent leurs activités ainsi que l'appréciation du fonctionnement de chaque groupement.

Les groupements qui ne sont pas dans l'Intergroupement ABIYUNZE portent les numéros qui suivent à partir du numéro 45.

Remarquez aussi que nous n'avons pas pu enregistrer toutes les données y relatives.

...../.....

LES GROUPEMENTS ET LEURS JOURS DE TRAVAIL:

! Nom du Groupement !	Date de !	Nombre des !	Secteur !	Activités !	Lieux !	Appréciation !	
!	!création !	!membres !	!	!principales !	! Jour de !	! d'exploita !	
!	!	!	!	!	!travail !	! tion !	
!-----!	!-----!	!-----!	!-----!	!-----!	!-----!	!-----!	
!1. ARAGI	! 1968	! 112	!Gitovu	!Agriculture	!Mercredi	! Rumere	! Bonne
!2. KOPANYARU	! 1985	! 16	!Rutabo	!Agriculture et	!Jeudi	! Bidogo	! Bonne
!	!	!	!	!Commerce	!	!	!
!3. ABAJYAMUGAMBI	! 1975	! 100	!Nyakabungo	!Agriculture	!Mercredi	! Mbonyakeza	! Bonne
!4. ABAJYANAMA	! 1982	! 20	!Kinazi	!Agriculture	!Jeudi	! Nyabitare	! Bonne
!5. ABATIGANDA. RU.	! 1988	! 62	!Shyira	!Agriculture	!Mercredi	! Kinyege	! Bonne
!6. AJARU	! 1988	! 20	!Rutabo	!Agriculture	!Jeudi	! Mukunguli	! Bonne
!7. AJEGI II	! 1976	! 37	!Gitovu	!Agri-élevage	!Vendredi	! Gitocu	! Bonne
!	!	!	!	!Commerce	!	!	!
!8. ABISHYZEHAMWE	! 1988	! 40	!Nyakabungo	!Agriculture	!Vendredi	! Rwamakungu	! Bonne
!9. ABATERAHAMWE	! 1988	! 25	!Gitovu	!Agriculture	!Vendredi	! Nyamiyonga	! Bonne
!10. DUFATANYE. RU.	! 1988	! 16	!Rutabo	!Agriculture	!Mercredi	! Mbonwa	! Bonne
!	!	!	!	!	!et Samedi	!	!
!11. AJAKARU	! 1988	! 48	!Rutabo	!Agriculture	!Lundi et	! Bidogo	! Bonne
!12. I. A. GUMA. CY.	! 1988	! 22	! Rutebo	!Agriculture	!Jeudi	! Mukunguri	! Bonne
!	!	!	!	!	!Jeudi	!	!
!13. ABAJYAMUGAMBI	! 1988	! 22	!Gitovu	!Agriculture	!Mercredi	! Akanyaru	! Bonne

...../.....

! Nom du groupement	! Date de création	! Nombre des membres	! Secteur	! Activités principales	! Jour de travail	! Lieu d'exploitation	! Appréciation
!14. ABATICUMUGAMBI	! 1985	! 22	! Kinazi	! Agriculture	! Vendredi	! Buhoro	! Bonne
!15. TERIMBERE	! 1988	! 16	! Gitovu	! Agriculture	! Lundi et	! Bidogo	! Bonne
!	!	!	!	!	! Jeudi	!	!
!16. ABASHYIRAHAMWE	! 1987	! 28	! Kinazi	! Agriculture	! Jeudi	! Kareshya	! Bonne
!17. ABADACOGORA. YA.	! 1987	! 30	! Gitovu	! Agriculture	! Mercredi	! Akanyaru	! Bonne
!18. ABADACOGORA mu	! 1983	! 22	! Kinazi	! Agriculture	! Vendredi	! Buhoro	! Bonne
! BUHINZI	!	!	!	!	!	!	!
!19. ISHYUAAMU	! 1988	! 46	! Nyakabungo	! Agriculture	! Mercredi	! Nyabitare	! Bonne
!	!	!	!	! Pisciculture	!	!	!
!20. AJEKA	! 1983	! 41	! Kinazi	! Agriculture	! Lundi et	! Bidogo	! Bonne
!	!	!	!	!	! Jeudi	!	!
!21. ABATIGAYUBUKE	! 1988	! 40	! Rutabo	! Agriculture	! Jeudi	! Akanyaru	! Bonne
!22. ABADAHINYUKA	! 1988	! 22	! Rutabo	! Agriculture	! Jeudi et	! Akanyaru	! Bonne
!	!	!	!	!	! Lundi	!	!
!23. C. J. B.	! 1988	! 12	! Gitovu	! Agri-élevage	! Lundi et	! Bidogo	! Bonne
!	!	!	!	!	! Jeudi	!	!
!24. INTERAHAMWE	! 1984	! 27	! Gitovu	! Agriculture	! Lundi et	! Bidogo	! Bonne
!	!	!	!	!	! Jeudi	!	!
!25. ABATIGANDA KI.	! 1979	! 20	! Kinazi	! Agri-Commerce	! Jeudi	! Buhoro	! Bonne
!26. A. C. E. P.	! 1977	! 12	! Kinazi	! Agriculture	! Jeudi	! Kareshya	! Bonne
!27. KOPAKI	! 1988	! 30	! Shyira	! Agriculture	! Mercredi	! Kanyege-	! Bonne
!	!	!	!	!	!	! nyege	!

!Nom du groupement	!Date de création	!Nombre des membres	!Secteur	!Activités principales	!Jour de travail	!Lieu d'exploitation	!Appréciation
!28. DUFATANYE	! 1988	! 19	!Nyabitare	!Agriculture	!Lundi et Jeudi	!Kidiha	! Bonne
!29. ACAJERU	! 1988	! 20	!Rutabo	!Agriculture	!Lundi-Jeudi	!Akanyaru	! Bonne
!30. AJEGI I.	! 1987	! 21	!Gitovu	!Agriculture	!Jeudi	!à la colline	! Bonne
!31. ABIBUMBYE	! 1985	! 24	!Nyarurama	!Agriculture	!Samedi	!Rubuyenge	! Bonne
!32. COFEDANYA	! 1988	! 9	!Nyarurama	!Agriculture	!Vendredi	!Rubuyenge	! Bonne
!33. A. G. T.	! 1987	! 20	!Ntongwe	!Agriculture	!Jeudi	!Kidiha	! Bonne
!34. UBUMWE	! 1986	! 21	!Nyarurama	!Agriculture et Commerce	!Jeudi	!Rubuyenge	! Bonne
!35. ABATABAZI	! 1987	! 30	!Nyakabungo	!Agriculture et Pisciculture	!Lundi	!Rwamakungu	! Bonne
!36. ABATANYURANYA	! 1988	! 21	!Nyarurama	!Agriculture	!Vendredi	!	! Bonne
!37. INTERAHAMWE	! 1988	!	!Ntongwe	!Agriculture	!Mercredi	!à la colline	! Bonne
!38. C. D. A. K.	! 1976	! 10	!Kinazi	!Agriculture	!Lundi	!Buhoro	! Bonne
!39. ABUKOMEZAMIHIGO	! 1978	! 14	! Kinazi	!Agriculture	!Lundi-Mardi	! Kanabe	! Bonne
!40. C. D. A. B.	! 1987	! 27	!Rutabo	!Agriculture	!Lundi et Jeudi	!Bidogo	! Bonne
!41. ABIYEMEJE	! 1988	! 19	!Nyabitare	!Agriculture	!Vendredi	!Rubuyenge	! Bonne
!42. INYANGAMUGAYO	! 1988	! 36	!Nyabitare	!Agriculture	!Lundi et Jeudi	!Muhanga	! Bonne
!43. C. A. E. S. B. M.	! 1986	!	!Rutabo	!Agriculture et Elevage	!	!	! Bonne
!44. A. I. RU.	! 1988	!	!Rutabo	!Rutabo et Menuiserie	!Menuserie	!Bidogo	! Bonne
!	!	!	!	!Menuiserie	!Chaque jour	!	!

N°	Nom du Groupement	Date de création	Nombre des membres	Secteur	Activités principales	Jour de travail	Lieux d'exploitation	Appréciation
45	AJAK	1988	15	Kinazi	Apiculture	Lundi et Jeudi	Boisement Kinazi	Bonne
46	IABIRU	1987	11	Rutabo	Apiculture	Mercredi	Boisement Rutabo	Bonne
47	AAKARU	1988	36	Rutabo	Agriculture	Lundi et Jeudi	Kanyegera	Bonne
48	COMEKI	1987	9	Kinazi	Menuiserie	Chaque jour	Centre de Négoce Kinazi	Bonne
49	A.J.F. GASHIKE	1986	11	Rubona	Vannerie et couture	Lundi et Jeudi	Gashike	Bonne
50	Gojemu Mutima	1988	8	Nyakabungo	Menuiserie	Lundi et Mercredi	Mbonyakeza	Bonne
51	ABADA IGANA MUTIMA	1988	15	Nyakabungo	Couture	Vendredi	Mbonyakeza	Bonne

...../.....

3.11.2. FINANCES COMMUNALES:

a. Par le télégramme N° 0118/3.18 du 29/01/1976 émanant du Ministère de l'Intérieur, l'on apprend que la Commune est autonome financièrement, c'est-à-dire que toutes les recettes sont cédées et gérées par cette dernière.

A la fin de l'année 1984, la Commune avait d'énormes dettes qui s'élevaient à plus de 10.000.000 Frws. Depuis lors, la Commune s'est efforcée de rembourser quelques unes et payer régulièrement son personnel. Jusqu'aujourd'hui les dettes envers les tiers ne dépassent pas 3.000.000 Frws.

b. Le patrimoine communal provient de

- location des biens communaux
- vente des produits de reboisements
- intérêts des fonds déposés.

c. Les recettes des impôts proviennent de:

- contributions personnelles minimum (C.P.M.)
- impôts supplémentaires imposés aux polygames
- impôts sur les vélos
- impôts sur le gros bétail
- droits de chancellerie

d. Les taxes communales proviennent de:

- abattages du gros bétail et du petit bétail
- emplacement sur les marchés
- cabarets et boutiques
- actes de mariage
- actes de notoriété
- autres ressources éventuelles et imprévues telles que les amendes disciplinaires.

Voici le Compte d'exercice 1988:

A. RECETTES

Chapitre I. RECETTES ORDINAIRES:

...../.....

N° d'ordre	Désignation	Prévisions	Réalisations	% atteint
Droit de Chancellerie:				
101	Attestations de bonne conduite vie et moeurs	12.000	13.700	114,16%
102	Attestations d'identité complète	15.000	15.000	100 %
103	Attestation de Naissance	7.500	12.900	172 %
104	Attestation de célibat	13.425	15.600	116,2 %
105	Attestations de mariage	5.000	5.200	104,0 %
	TOTAL DU PARAGRAPHE 2:	6.190.975	5.074.470	81,96%
Paragraphe 3. Taxes communales				
101	Cruche de bière	100.000	51.250	51,25 %
102	Abattage gros bétail	284.000	246.000	86,61 %
103.	Abattage petit bétail	119.000	68.000	57,14%
104	Emplacement divers	1.800.000	1.277.620	70,97%
105	Consomation d'eau	100.000	91.160	91,16 %
106	Acte de notoriété	30.000	14.000	46,6 %
107	Acte de mariage	120.000	91.000	75,83 %
108	Permis de résidence	10.000	4.600	46 %
109	Divers	7.000	25.800	368,57 %
110	Autres taxes occasionnelles	4.500	4.000	88,88 %
111.	Cabarets	752.500	563.500	74,88 %
112	Restaurants	30.000	19.000	63,33 %
113	Boutiques	278.000	215.500	77,51 %
114	Stock des produits agricoles	260.000	45.000	17,3 %
115	Boulangeries	13.000	3.000	23,07 %
116	Bascules	53.205	45.000	84,57 %
117	Pirogues	1.000	1.000	100 %
118	Potiers	10.000	-	0%
119.	Forgerons	5.000	-	0%
120	Briqueteries	30.000	6.000	20 %
121	Dépulpeuses	300.000	69.000	23 %
122	Moulins	72.000	54.000	75 %
123	Parcelles privées Commerciales	1.086.000	918.800	84,69 %
124	Machines à coudre	78.000	53.760	68,92 %
	Total PARAGRAPHE 3	3.554.205	3.867.990	69,77 %

...../.....

N° d'ordre	Désignation	Prévisions	Réalisation	% atteint
Paragraphe 4. Recettes accidentelles et Diverses				
01	Amendes et retenues disciplinaires	700.000	811.740	115,96 %
02	Remboursement des déficits et détournements	80.000	153.989	192,48 %
03	Ventes des cartes d'identité	45.000	39.000	86,66 %
04	Recettes judiciaires	120.000	102.641	85,53 %
05	Recettes médicales	300.000	286.950	95,65 %
	TOTAL PARAGRAPHE 4	1.245.000	1.394.320	111,9 %
TOTAL DES RECETTES ORDINAIRES 13.789.780 10.677.769 77,43%				
CHAPITRE II. RECETTES EXTRAORDINAIRES:				
01	Solde positif de l'exercice antérieur	700.000	-	0 %
02	Cotisations pour la co-instruction du Tribunal de Canton	500.000	100.000	20,13 %
03	Subsides du Concours Umuganda	1.000.000	1.000.000	100 %
04	Restitutions pour construction	306.000	101.970	33,32 %
05	Prélèvement sur les recettes ordinaires de la Commune'	716.108	2.132.241	297,76%
	TOTAL CHAPITRE II	3.222.108	3.334.361	103,48%
CHAPITRE III. RECETTES POUR ORDRE				
01	Subside du M.R.N.D. pour l'achat matériel	-	100.000	-
02	F.D.C. antérieur	-	914.649	-
03	Subside de l'Etat pour payer le Fonctionnaire Assistant Bourgmestre	81.144	162.288	200 %

.... /

N° d'ordre	Désignation	Prévisions	Réalisations	% atteint
104	Taxes professionnelles pour l'exercice 1988	280.290	179.900	64,18%
105	Taxes professionnelles pour les années antérieures	-	17.161	-
106	Cotisation du M.R.N.D. pour 1987	-	17.800	-
107	Cotisations du M.R.N.D. pour 1988	951.083	640.000	67,29%
	TOTAL	1.699.874	2430903	143,42%
TOTAL GENERAL DES RECETTES		20.255.679	16.443.633	81,18%
	Ecriture d'annulation	-	3.721.276	-
	Transfert de compte en compte	-	13.661.221	-
	Total des comptes d'écriture	-	17.382.497	-
TOTALE GENERAL DES RECETTES		20.255.679	33.826.130	
B. DES DEPENSES:				
CHAPITRE I. DEPENSES ORDINAIRES:				
Paragraphe 1. Dépenses d'administration				
1.1.	Dépenses du personnel pour l'exercice en cours	5.453.589	5.222.849	95,76%
2.2.	Dépenses du personnel pour les exercices antérieurs	1.543.361	-	0%
3.1.	Autres dépenses d'administration	925.500	895.733	96,78%
Paragraphe 2. Dépenses d'ordre économique				
2.1. TRAVAUX PUBLICS				
11.2.1.	Salaire des veilleurs de bâtiments communaux	268.805	238.605	88,76%
12.1.	Installation du groupe électrogène	100.000	8.000	8%
13.2.1.	Réparation des maisons communales	516.200	135.060	26,16%

...../.....

! N° d' !	Désignation	!Prévisions!	Réalisations!	% atteint !
!Ordre !		!	!	!
!4.2.1. !	!Entretien et signalisation!	20.000 !	57.901 !	289,5 % !
!	! routière	!	!	!
!5.2.1. !	!Assurance des véhicules	233.959 !	233.959 !	100 % !
!	! communaux	!	!	!
!6.2.1. !	!Entretien, réparation et	500.000 !	473.649 !	94,72 %!
!	! consommation des véhicules	!	!	!
!	! communaux	!	!	!
!	!	!	!	!
!	2.2.ELEVAGE			
!1.2.2. !	!Matériel entretien des	!	!	!
!	! dipping-tank	252.000 !	257.420 !	102,15 %!
!	!TOTAL DU PARAGRAPHE 2	1.890.964!	1.404.594 \$	72,27 %!
!	!	!	!	!
!	Paragraphe 3. Dépenses d'ordre social			
!1.3. !	!Salaire des gardiens des	40.000!	46.000 !	115 % !
!	! Foyers sociaux	!	!	!
!2.3. !	!Paiement de la main d'	65.000!	48.300 !	74,3 % !
!	! oeuvre du service de	!	!	!
!	! recensement	!	!	!
!3.3. !	!Bienfaisance publique	25.000!	22.800 !	91,2 % !
!4.3. !	!Organisation des fêtes et	272.883!	264.830 !	97 % !
!	! manifestations sportives	!	!	!
!	! TOTAL DU PARAGRAPHE 3	402.883!	382.930 !	94,79 %!
!	!	!	!	!
!	!Paragraphe 4. Dépenses d'Hygiène			
!	!Dépenses en personnel	40.000!	35.820 !	79,6 % !
!	!pour l'entretien des W.C.	!	!	!
!	! publics	!	!	!
!	!	!	!	!
!	!Paragraphe 5. Dépenses de trésorerie			
!(!	!Remboursement du vehicule	600.000 !	600.000 !	100 % !
!	! communal	!	!	!
!	!	!	!	!
!	! Paragraphe 6.	1.925.815!	-	0 % !
!	! Paragraphe 7. Dépenses accidentelles et diverses			
!	!Exécution du jugement	-	4.502 !	- !
!	! R.C.A. 5833/13 du	!	!	!
!	! 09/04/1986	!	!	!
!	!	!	!	!

..../....

N° d'ordre	Désignation	Prévisions	Réalisations	% atteint
Transfert en faveur du budget extraordinaire				
		716.108	2.132.341	-
	TOTAL DU TRANSFERT	716.108	2.132.341	-
	TOTAL DES DEPENSES	13.705.220	10.677.769	75,91 %
	ORDINAIRES			
<u>CHAPITRE II. DEPENSES EXTRAORDINAIRES:</u>				
12.1.	Construction canton	500.000	-	0 %
12.2.	Construction logement du Bourgmestre	2.075.960	1.686.201	81,2 %
12.3.	Finissage Bureaux des Secteurs	500.000	283.325	56,66 %
12.4.	Construction du Bureau Communal	1.600.000	1.604.000	100,26 %
12.5.	Adduction d'eau	35.000	16.000	45,71 %
	TOTAL DES DEPENSES EXTRAORDINAIRES	4.710.960	3.589.796	76,20 %
<u>CHAPITRE III. DEPENSES POUR ORDRE</u>				
13.1.	Sécurité sociale pour l'exercice en cours	382.357	295.588	77,36 %
13.2.	Sécurité sociale pour les années antérieures	-	27.531	-
13.3.	Taxe professionnelle pour l'exercice en cours	280.290	145.893	52 %
13.4.	Salaire du Fonctionnaire Assistant Bourgmestre	81.144	113.603	140 %
13.5.	Salaire Cotisation du MR.N.D. pour 1988	951.083	640.000	67,29 %
13.6.	Taxe professionnelle pour les exercices antérieurs	-	17.161	-
13.7.	Cotisations du M.R.N.D. pour 1987	17.800	6.700	37,64 %
	TOTAL DES DEPENSES POUR ORDRE	1.712.674	1.245.476	72,77 %

...../.....

N° d'ordre	Désignation	Prévisions	Réalisations	% atteint
	Total général des dépenses	20.029.910	15.514.041	
	Ecritures d'annulation	-	4.060.193	
	Transfert de compte à compte	-	13.661.221	
	Total des comptes d'écriture	-	17.721.414	
	TOTAL GENERAL DES DEPENSES	20.029.910	33.235.455	

RECAPITULATION:

	Recettes	Dépenses	% atteint
Chapitre ordinaire	10.677.769	10.677.769	100 %
Chapitre extraordinaire	3.349.961	3.589.796	107,15 %
Chapitre pour ordre	2.430.903	1.246.476	51,27 %
Compte d'écritures	17.382.497	17.721.414	101,94 %
TOTAL	33.826.130	33.235.455	98,25 %
AVOIR AU 31/12/1988	-	590.675	
BALANCE	33.826.130	33.826.130	

DETAIL DE L'AVOIR AU 31.12.1988:

-Solde propre ordinaire	:	-
-Solde propre extraordinaire	:	-
-Solde du budget pour ordre	:	590.675

REPARTITION DE L'AVOIR AU 31/12/1988:

-Caisse	:	460.821
-Banque	:	121.075
-C.C.P.	:	3.890
-Compte épargne:		4.889
TOTAL	:	590.675

.../...

! Activités	! Partici-	! Valeur	! Aide ou	! Part de	! Observation
!	! pants(effe-	! (en Frws)	! (Subside	! la	!
!	! ctif annuel)	!	! en Frws)	! Commune!	!
! 3. Hydraulique	! 1.714	! 358.400	! 352.500	! -	! Idem
! rurale	!	!	!	!	!
! 4. Latrines	! 1.098	! 58.060	! -	! -	! Idem
! Publiques	!	!	!	!	!
! 5. Aménagement	!	!	!	!	!
! des terrains	!	!	!	!	!
! de sports ou	! 6.622	! 324.850	! -	! -	! Idem
! autres manife-	!	!	!	!	!
! stations folk-	!	!	!	!	!
! loriques	!	!	!	!	!
! 6. Energie	! 1.538	! 76.900	! -	! -	! Creusement
!	!	!	!	!	! pour intalla
!	!	!	!	!	! tion du grou!
!	!	!	!	!	! pe électro-
!	!	!	!	!	! gène
! -----					
! III. <u>Construction</u>	!	!	!	!	!
! 1. Scolaire	! 140075	! 662.820	! -	! -	! Tous les
!	!	!	!	!	! travaux y
!	!	!	!	!	! relatifs
! 2. Bureaux des	! 9.382	! 569.150	! -	! -	! Idem
! Secteurs	!	!	!	!	!
! 3. Autres tra-	!	!	!	!	!
! vaux de const-	! 3.977	! 198.850	! -	! -	! Idem
! ruction	!	!	!	!	!
! -----					
! IV. <u>Divers</u>	!	!	!	!	!
! 1. Alphabétisa-	! 12.300	! 615.000	! -	! -	! Alphabéti.
! tion fonction-	!	!	!	!	! seurs
! nnelle	!	!	!	!	! bénévoles
! 2. Carrières de	!	!	!	!	!
! sable et de	! 3.017	! 150.850	! -	! -	! -
! pierres de	!	!	!	!	!
! construction	!	!	!	!	!
! -----					

IV PROJETS REALISES ET PROGRAMMES :

Dénomination	Localisation	Coût total en Frws	Part de la Commune	Cotisation de la population	Umuganda et son évaluation	Aide ou prêt accordés	Aide ou prêt sollicités	Organisme sollicité	Observation
Centre de Santé MUKOMA	Mukoma-Rutabo	35.134.108	-	-	*	30945726	-	E.T.E. (Allemagne)	Projet inauguré, le 14/7/88
Banque Populaire	Kinazi	2.556.320	-	80.700	-	2000000	-	FINIDA (Finlande) OIAFO	Projet inauguré le 14/7/88
Logement du Bour- gmaster	Kinazi	4.394.118	475950	2.618.168	300.000	1000000	-	F.D.C.	Projet réalisé
Abattoir	Kinazi	732.000	223000	-	30.000	566200	148.000	P.A.F.	Projet réalisé
Pont GASHIKE	Rubona- Nyakabungo	1.029.500	39.000	-	490.000	202500	340000	MINITRAPE P.A.P.	Projet en cours de finissage
25 sources d'eau	Toute la Commune	439.000	-	-	24.000	1415.000	-	P.A.P.	Projet en cours
Pont Akabelbya	Ukongwe- Tambwa	993.296	76.693	-	131.125	1666.000	785068	C.T.A. Nyabisindu	Projet en cours
Pont Muhanga	Ukongwe Tambwa	800.500	18.000	-	30000	152500	-	C.T.A. Nyabisindu	Projet à cours terme
Tribunal de Canton Electrification	Kinazi	4199316	160000	-	419872	-	-	-	Idem
du Centre Socio- administratif	Kinazi	1731588	1731588	-	100000	-	-	-	Projet prioritaire
Finissage de 11 Bureaux de Secteur	-	1360552	*	*	*	-	-	-	Projet prioritaire

*: Les données ne sont pas encore disponibles.

...../.....

D'AUTRES PROJETS A PLUS OU MOINS LONG TERME:

- Adductions d'eau dans le hors paysannat par la conduite MUYIRA-NTONGWE qui est aussi à créer
- Constructions du Centre de Santé de RWINTAMA(NYARURAMA)
- Réfection et extension du Centre de Santé de KINAZI
- Construction d'un CERAI
- Aménagement des latrines publiques tant au Centre de Négoce que le long des routes.
- Adductions d'eau dans le Hors-paysannat à partir de la conduite SHYOGWE-RWINTAMA qui est aussi en projet
- Extension de l'immeuble du C.C.D.F.P.
- Construction d'une digue à NTOBERO entre la Commune NTONGWE et MUYIRA
- Construction du pont BIDOGO entre RUTABO et GITOVU

N.B.: La plupart de ces projets sont dans la voie de trouver le financement car les négociations sont en cours.

