

1344

REPUBLIQUE RWANDAISE



PREFECTURE DE GITARAMA
COMMUNE MUKINGI

**MONOGRAPHIE DE LA COMMUNE
MUKINGI**

Année 1988

REPUBLIQUE RWANDAISE



PREFECTURE DE GITARAMA
COMMUNE MUKINGI

**MONOGRAPHIE DE LA COMMUNE
MUKINGI**

Année 1988

S O M M A I R E

I INTRODUCTIONP.1

I. PRESENTATION DE LA COMMUNEvoir la carte

1.1. Réalités naturelles

- 1.1.1 : Situation géographiqueP.2
- 1.1.2 : Climat pluviométriqueP.2
- 1.1.3 : ReliefP.3
- 1.1.4 : Réseau hydrographiqueP.2-3-4
- 1.1.5.: SolP.4
- 1.1.6 : VégétationP.4
- 1.1.7 : FauneP.5

1.2. Aspects institutionnels

- 1.2.1 : Organisation administrativeP.5-6-7
- 1.2.2.: Organisation politiqueP.7-8-9

II. APPAREIL SOCIAL

2.1. PopulationP. 9-10-11-12-
13-14-15

- 2.1.1. : Mentalités, Coutumes, Traditions, Races: P.15
- 2.1.2. : ReligionP.15-16
- 2.1.3. : HabitatP.16.17

2.2. Emploi P.18-19

2.3. Enseignement

- 2.3.1. : Enseignement pré-scolaire P. 19
- 2.3.2. : Enseignement primaire et
post-primaire P.19-20-21-22
- 2.3.3. : Enseignement secondaire P. 22-23

2.4. Santé P. 23-24

2.5. Service social P. 24-25

2.6. Organisation judiciaire et
et service pénitentiaire P. 25-26

2.7. Encadrement de la jeunesse et des
coopératives P.

...../.....

S O M M A I R E (suite)

| | | | |
|----------------------------|-------|-------|---------------------------|
| 2.7.1. : Jeunesse | ; | | P. 26-27 |
| 2.7.2. : Sports et loisirs | | | P. 27 |
| 2.7.3. : Coopératives | | | P. 27-28-29- 30-31-32- |

III. APPAREIL ECONOMIQUE

3.1. Agriculture

| | | | |
|--|-------|--|----------|
| 3.1.1. Répartition de la population par superficie agricole utilisable et évolution de la population agricole de la population agricole active | | | P. 34 |
| 3.1.2. Répartition des terres par vocation agricole | | | P. 34 |
| 3.1.3. Répartition suivant les cultures | | | P. 35-36 |
| 3.1.4. Cultures industrielles | | | P. 36 |
| 3.1.5. Système de culture | | | P. 36 |
| 3.1.6. Protection et conservation des sols | | | P. 37 |

3.2. Elevage

| | | | |
|---|-------|--|-------|
| 3.2.1. Pâturage et cultures fourragères | | | P. 37 |
| 3.2.2. Chaptel | | | P. 38 |
| 3.2.3. Mode d'élevage | | | P. 38 |
| 3.2.4. Infrastructures | | | P. 38 |
| 3.2.5. Etat sanitaire | | | P. 39 |
| 3.2.6. Commercialisation des produits d'élevage | | | P. 39 |

3.3. Apiculture P. 39

3.4. Pisciculture P. 39

3.5. Industries, Mines et artisanat

| | | | |
|----------------------------|-------|--|-------|
| 3.5.1. Industries et mines | | | P. 40 |
| 3.5.2. Artisanat | | | P. 40 |

3.6. Commerce P. 40-41

3.7. Voies de communications P. 41-42-43

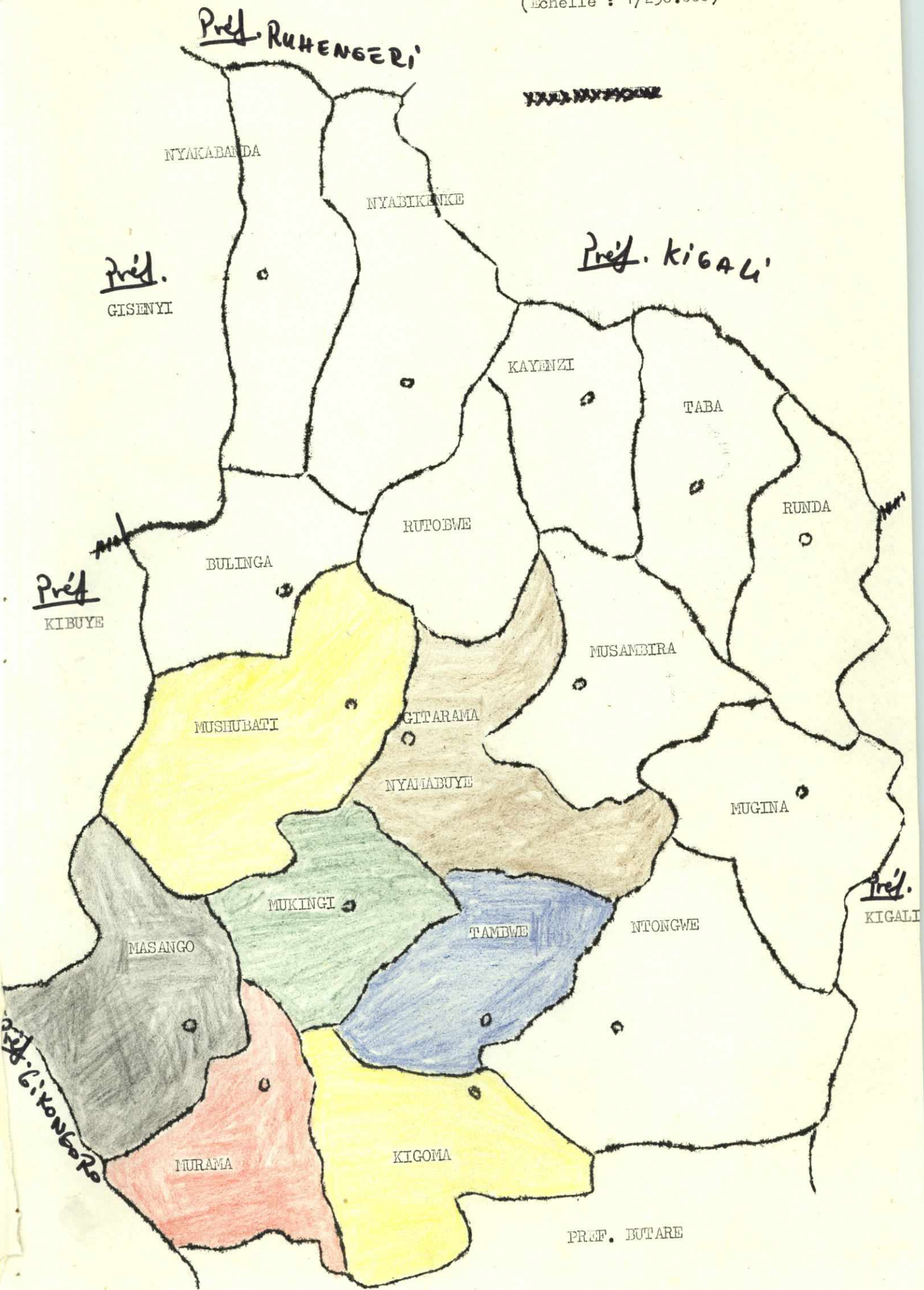
IV. EQUIPEMENT

| | | | |
|--|-------|--|----------|
| 4.1. Equipement administratif | | | P. 43 |
| 4.2. Equipement culturels, du culte sportifs et de recherche | | | P. 43-44 |

V. FINANCES COMMUNALES : P. 44-45-46-
47-48-49-50-51-52

VI. PROJETS REALISES : P. 53

C O N C L U S I O N : P. 54



CARTE DE LA COMMUNE MUKINGI

- PREFECTURE GITARAMA -

29° 40'

29° 45'

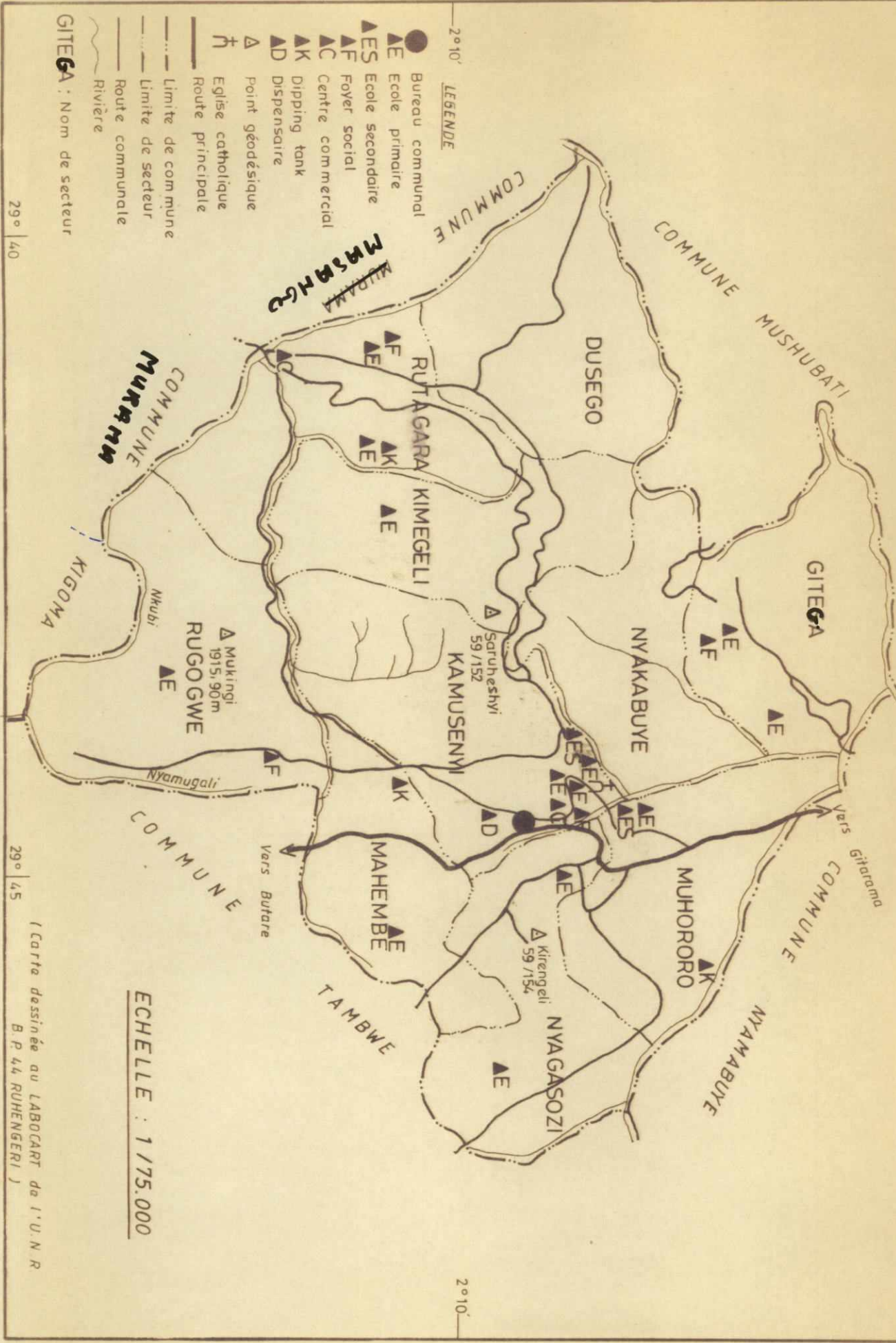
2° 10'

2° 10'

LEGENDE

- Bureau communal
- ▲ Ecole primaire
- ▲ ES Ecole secondaire
- ▲ F Foyer social
- ▲ C Centre commercial
- ▲ K Dipping tank
- ▲ D Dispensaire
- ▲ Point géodésique
- ⊕ Eglise catholique
- Route principale
- - - Limite de commune
- - - Limite de secteur
- Route communale
- ~ Rivière

GITEGA : Nom de secteur



ECHELLE : 1/75.000

(Carte dessinée au LABOCART de l'U.N.R
B.P. 44, RUHENGERI)

INTRODUCTION

La présente monographie de la Commune Mukingi essaie de donner une photo de la Commune Mukingi au cours de l'année 1988. Elle essaie de présenter les réalités naturelles et humaines de cette commune, les réalités économiques, ses équipements et ses programmes de développement.

Plusieurs personnes ont contribué à l'élaboration de cette monographie : il s'agit notamment des chefs de services techniques affectés dans la commune, de 2 fonctionnaire-assistants du Bourgmestre, de certains professeurs de 2 établissements ^{d'enseignement} secondaire implantés dans la commune, de certains agents de la préfecture Gitarama, du personnel attaché au secrétariat communal.

Tous ceux-là méritent des remerciements sincères pour des renseignements utiles fournis ou pour l'un ou l'autre service rendu.

La Commune reste à l'entière disposition de toute personne qui voudra des explications sur l'un ou l'autre sujet non clair de ce document.

Toute critique et toute remarque sera bien accueillie.

1. PRESENTATION DE LA COMMUNE (Voir carte)

1.1. REALITES NATURELLES

1.1.1. Situation géographique

La commune Mukingi est l'une des 17 communes de la Préfecture de Gitarama située au centre de la République Rwandaise.

La commune Mukingi couvre 110,62 km², elle est limitée au Nord par les communes MUSHUBATI et NYAMABUYE, à l'Est par la commune TAMBWE, au Sud par les communes KIGOMA et MURAMA et à l'Ouest par la commune MASANGO. Elle est à 60 km de la Capitale (Kigali) et à 12 km du chef-lieu de la Préfecture Gitarama.

1.1.2. Climat-pluviométrie

Mis à part quelques micro-climats, la commune Mukingi jouit d'un climat tropical. Comme dans tout le pays, elle connaît quatre saisons réparties comme suit : une petite saison des pluies qui s'étend d'Octobre à Décembre, une petite saison sèche de Janvier à Mars, une grande saison des pluies de Mars à Juin et une grande saison sèche de Juin à Septembre.

On ne trouve dans la commune Mukingi que des brises dans les marais et sur les collines bien que des alizés se retrouvent aussi au sommet des collines.

1.1.3. Relief

La commune Mukingi se trouve sur le plateau central du Rwanda. Il s'agit d'un plateau ondulé et érodé où se retrouvent plusieurs vallées. Des collines plus ou moins hautes à savoir Samba, Mukingi, Saruheshyi et Kanyarira forment une chaîne qui divise la commune en deux parties presque égales.

Ailleurs la surface est relativement plane mais entaillée de vallées encaissées. L'altitude moyenne de la commune Mukingi est de 1 700 m alors que le point culminant est de 2 000 m sur la colline Saruheshyi.

1.1.4. Réseau hydrographique (voir carte)

La commune Mukingi n'a pas beaucoup de cours d'eau: seuls quelques cours d'eau sans importance la sillonnent. C'est ainsi qu'au Nord la rivière Miguramo fait la limite entre la commune Mukingi et les communes Mushubati et Nyamabuye. Au Nord-Est la Rurumanza constitue également la limite entre la commune Mukingi et la commune Nyamabuye alors qu'au Nord-Ouest Sagarara se trouve à la limite des communes Mukingi et Mushubati.

Au Sud et à l'Ouest se trouvent également les rivières Kihene, Nkubi et Kiryango qui se trouvent entre la Commune Mukingi et les Communes Kigoma,

...../.....

A l'intérieur de la commune se trouvent aussi quelques autres cours d'eau comme Gatare, Ruhondo, Nyagafunzo, Nyamugali, Tigita,...

A côté de ces cours d'eau importance se retrouvent aussi quelques petits marais comme celui de Nyamugali, qui se trouve entre les secteurs Muhororo, Gitega, Nyakabuye, Kamusenyi, et Nyagasozzi.

Le marais de Nyagafunzo se trouve lui entre le secteur Mahembe, le secteur Rugogwe et la commune Tambwe alors qu'au Sud-Ouest on trouve le marais de Kiryango.

En général, on peut dire que l'eau n'est pas très abondante dans la commune.

Ceci se remarque surtout dans la partie orientale de la commune où même les petites sources sont rares. Ceci ne facilite pas l'approvisionnement en eau potable pour les habitants de cette partie de la commune.

Les sources bien aménagées se chiffrent au nombre de 202 servant 5416 familles, alors que 2234 ne disposent pas de sources aménagées.

1.1.5. Le sol

Le sol de la commune Mukingi est du type "dorsal granitique". On y trouve du granit, de la latérite, de l'argile, du calcaire, ... avec toutes les irrégularités possibles de distribution. Les sols latéritiques et granitiques se partagent la plus grande superficie.

1.1.6. Végétation

On retrouve dans la commune Mukingi la plupart des plantes tropicales. Le tapis végétal est surtout formé par les plantes de la famille des poacées. On ne trouve pas de forêt naturelle dans la commune. Comme essences forestières, on trouve des essences importées à savoir: les eucalyptus, le black-wattle, le gréviléa, les cupressacées et autres. Des arbres fruitiers se trouvent également dans la commune. On peut citer l'avocatier, le goyavier, le chérimolier, l'oranger, le citronnier, le bananier.

Pour la culture des bananiers, il faut noter qu'une grande partie de la terre arable est occupée par la bananeraie.

C'est devenu comme un mythe pour la majorité des rwandais de planter du bananier sur une grande partie de la superficie de sa propriété même lorsque parfois le bananier n'y est pas bien adapté.

On remarque aussi que les espèces de bananiers destinés à donner du vin de banane sont de loin plus nombreux que les espèces plus douces destinées à être consommées ou à fournir des fruits de bananes.

Des plantes ormentales naturelles et exotiques se retrouvent aussi dans la commune. Certaines essences naturelles comme le ficus, les érythrines, markhamia sp., les euphorbes se retrouvent aussi dans la commune. La flore est surtout riche à la fin de la saison des pluies et au début de la saison sèche. Au cours de la saison sèche, les plantes sont presque sèches.

1.1.7. Faune

Les animaux (mammifères) qu'on retrouve dans la commune sont surtout domestiques: on peut citer les vaches, les chèvres, les moutons, les lapins, les chiens, les porcs, les chats,...

Des mammifères sauvages tels que les lions, les hyènes, les éléphants, ... ne se retrouvent pas dans la commune; on y trouve de rongeurs divers et peu de lièvres.

Les oiseaux sont variés: on y trouve des oiseaux domestiques comme les poules et les canards ainsi que les oiseaux sauvages tels que les corbeaux-pie, les perdrix, les hirondelles, les moineaux, etc,...

Les reptiles qu'on trouve dans la commune sont peu nombreux et peu venimeux; néanmoins des vipères se trouvent dans la commune Mukingi.

1.2. ASPECTS INSTITUTIONNELS

1.2.1. Organisation administrative

La commune Mukingi est divisée en dix zones géographiques dénommées "Secteurs".

Il s'agit des secteurs Dusego (1033Ha), Gitega(980Ha), Kamusenyi(1797Ha), Kimegeri(958Ha), Mahembe(766Ha), Muhororo(919Ha), Nyagasozi(918Ha), Nyakabuye(851Ha), Rugogwe(1878Ha) et Rutagara(952Ha). A la tête de chaque secteur se trouve un conseiller élu par les habitants de ce secteur et pour un mandat de cinq ans renouvelable.

* Le bourgmestre est nommé par le président de la République sur proposition du Ministre ayant l'intérieur et le développement communal dans ses attributions. Il est à la fois le représentant du pouvoir central dans la commune et personnification de l'autorité communale. Il est chargé, sous l'autorité de l'administration supérieure, du développement économique, social et culturel de la commune et de l'exécution des lois et règlements.

Il collabore, en outre, à l'accomplissement des tâches d'intérêt général lorsqu'il en est requis par le préfet.

Pour l'aider à accomplir ses différentes tâches le gouvernement rwandais vient de détacher en commune Mukingi 2 fonctionnaires rémunérés par lui.

* Le conseil communal est un organe suprême de la commune: il préside au développement de la commune et règle, par ses délibérations, les affaires de la commune. Il est composé du bourgmestre, de tous les conseillers et se réunit deux fois le mois au chef-lieu de la commune.

* La commission technique est un autre organe de la commune. C'est un organe de conception qui aide le bourgmestre et le conseil de développement dans la conception, l'évaluation et l'élaboration des projets de développement ainsi que la recherche du financement.

..../....

Elle suit de près la vie de la Commune et signale au bourgmestre les erreurs à redresser et les lacunes à combler. Elle est composée de dix membres choisis en fonction de leurs compétences dans les domaines économique, social, culturel et technique pour un mandat indéterminé.

* Le conseil de développement est un autre organe de la commune. Il est composé du bourgmestre, son président, des conseillers communaux, des membres de la commission technique ainsi que les chefs de service de l'Etat affectés dans la Commune.

Il a pour mission : -d'évaluer périodiquement les résultats de la réalisation des projets entrepris,
-d'adopter de nouveaux projets,
-d'examiner et arrêter les méthodes pratiques d'animation pour l'exécution de nouveaux projets,
-d'organiser des conférences et séminaires pour approfondir les problèmes de développement,
-de développer l'esprit de collaboration entre les différents responsables.

On trouve aussi au sein de la commune des services variés à savoir : le service de la santé, le service de l'enseignement, le service des affaires juridiques, le service de la formation permanente (centre communal de développement et de formation permanente "C.C.D.F.P." en sigle), le service de la comptabilité communale, le service de l'agriculture, de l'élevage et des forêts, le service de recensement, le secrétariat communal, la police communale, le service de la jeunesse et du mouvement associatif, ... Dans ces différents services se trouvent des techniciens engagés par l'Etat ou par la commune qui l'aident à se développer harmonieusement.

Voici le personnel qu'on retrouvait en commune Mukingi à la fin de 1988.

a) Personnel communal

- Un bourgmestre
- 10 conseillers de secteurs
- 2 fonctionnaires assistants du bourgmestre
- Une secrétaire
- Un receveur-comptable
- Un encadreur de la jeunesse et du mouvement associatif
- Un agent recenseur
- Une caissière
- Un percepteur des taxes communales
- Un chauffeur
- Un fontainier
- Une dactylographe
- Un planton
- 10 veilleurs
- Un ouvrier s'occupant des dipping-tanks.

b) Personnel de l'Etat ou des Projets attachés dans la commune

- Un inspecteur de secteur scolaire
- Un secrétaire de l'inspection scolaire
- 3 infirmières accoucheuses
- Une monitrice sociale
- Une aide laborantine
- Un aide infirmier
- 4 travailleurs au centre de santé
- Une assistante sociale du CCDFP
- 3 juges
- 2 greffiers
- 2 plantons
- Un inspecteur de la Police Judiciaire
- 2 agronomes
- 2 techniciens vétérinaires
- 11 encadreur agricoles de base
- 3 aides infirmiers vétérinaires
- Un moniteur forestier
- Un moniteur piscicole

1.2.2. Organisation politique

Dès le 05 Juillet 1975, a été fondé par son Excellence le Général Major HANYARIMANA Juvénal Président de la République Rwandaise, un seul mouvement politique dénommé "Mouvement Révolutionnaire National pour le Développement" en sigle M.R.N.D. qui a pour but de :

a) Rassembler le peuple rwandais tout entier en vue de sa meilleure organisation politique,

b) Unir, stimuler et intensifier les efforts du peuple rwandais en vue de la réalisation de son développement dans la Paix et l'Unité suivant le programme défini par le Manifeste du Mouvement.

Au niveau de la commune, nous y retrouvons des organes de base du M.R.N.D. qui sont les organes du mouvement dans la commune, dans les secteurs et dans les cellules.

Au niveau de la commune nous trouvons :

- Le Congrès Communal qui traite toutes les questions intéressant la commune et se prononce sur les rapports relatifs aux réalisations et à la vie du mouvement dans la commune.

Il est composé de :

1. Membres du Comité communal

2. Responsables des comités de secteur

3. Responsables du comité de cellule

4. Responsables des organisations intégrées au Mouvement au niveau de la Commune

5. Chefs de service dans la commune.

...../.....

Le Comité Communal lui est l'organe exécutif du Congrès Communal. Il veille à l'application des décisions des instances supérieures et examine toutes les questions intéressant la vie de la commune sur le plan politique, économique, social et culturel.

Il oriente et contrôle les activités des organisations intégrées du M.R.N.D. à l'échelon communal.

Il est composé de : 1. Responsable du Mouvement dans la commune c-à-d le bourgmestre,

2. les membres de la Commission Technique,

3. Personnalités élues par le Congrès Communal pour un mandat de cinq ans renouvelable et dont le nombre est égal à celui des membres de la Commission Technique.

Au niveau du secteur (10 secteurs dans la commune), on trouve l'Assemblée de secteur et le comité de secteur.

L'Assemblée de secteur est composée de : 1. Responsable du Mouvement dans le secteur, c-à-d le conseiller de secteur.

2. tous les membres de comités de cellules du secteur.

3. Agents responsables des services techniques travaillant dans le secteur.

Le Comité de secteur est composé de : 1. Responsable du Mouvement dans le secteur,

2. Responsables des comités de cellule,

3. Agents responsables des services techniques travaillant dans le secteur.

La Commune Mukingi est divisée en 59 cellules du M.R.N.D. qui comprennent chacune 50 à 150 familles et plus.

Au niveau de chaque cellule on trouve comme organes du M.R.N.D. l'Assemblée de cellule et le comité de cellule.

L'Assemblée de cellule est formée par toutes les militantes et tous les militants habitant la cellule alors que le Comité de cellule est composé par cinq membres élus par les membres majeurs du ressort de la cellule pour un mandat de cinq ans renouvelable.

On trouve 4 cellules spécialisées en Commune Mukingi à savoir : la cellule spécialisée C.F.J Npanda, la cellule spécialisée G.S.N.D.L. Byimana, la cellule spécialisée Ecole des Sciences de Byimana et la cellule spécialisée du Noviciat Saint Joseph Gakurazo.

Il faut noter que l'année 1988 a été dominée par les activités politiques sur toute la surface du pays. Il s'agit principalement du VI^e Congrès National Ordinaire du M.R.N.D. qui s'est tenu à Kigali du 25 au 29 Juin 1988, des élections présidentielles et législatives qui ont eu lieu respectivement les 19 et 26 Décembre 1988. Pour les élections présidentielles, la population de Commune Mukingi a élu massivement le Candidat HABYARIMANA à 100 %.

Quant aux élections législatives, elles se sont déroulées dans le calme, la tranquillité et la démocratie tout comme les présidentielles.

II. APPAREIL SOCIAL

2.1. Population

Répartition de la population par âge, sexe et ethnie
au 31/12/1988

| Age | SEXE | | ETHNIE | | | | | | | | TOTAL |
|---------|-------|-------|--------|-------|-------|-----|-----|----|------------------|---|-------|
| | | | HUTU | | TUTSI | | TWA | | NATURA- LISES | | |
| | M | F | M | F | M | F | M | F | M | F | |
| - 1 an | 595 | 574 | 551 | 542 | 42 | 27 | 2 | 5 | - | - | 1169 |
| 1 | 490 | 459 | 463 | 431 | 24 | 27 | 3 | 1 | - | - | 949 |
| 2 | 618 | 605 | 575 | 568 | 41 | 35 | 2 | 2 | - | - | 1223 |
| 3 | 491 | 579 | 451 | 531 | 35 | 41 | 5 | 7 | - | - | 1070 |
| 4 | 569 | 598 | 539 | 567 | 28 | 30 | 2 | 1 | - | - | 1167 |
| 5 | 440 | 466 | 416 | 434 | 21 | 30 | 3 | 2 | - | - | 906 |
| 6 | 530 | 484 | 502 | 445 | 28 | 37 | - | 2 | - | - | 1014 |
| 7 | 548 | 540 | 513 | 508 | 34 | 28 | 1 | 4 | - | - | 1088 |
| S/Total | 4281 | 4305 | 4010 | 4026 | 253 | 255 | 18 | 24 | - | - | 8586 |
| 8 | 467 | 469 | 445 | 433 | 22 | 35 | - | 1 | - | - | 936 |
| 9 | 434 | 444 | 406 | 411 | 23 | 28 | 5 | 5 | - | - | 878 |
| 10 | 506 | 522 | 472 | 491 | 32 | 26 | 2 | 5 | - | - | 1028 |
| 11 | 457 | 447 | 430 | 414 | 25 | 28 | 2 | 5 | - | - | 904 |
| 12 | 402 | 406 | 374 | 386 | 23 | 16 | 5 | 4 | - | - | 808 |
| 13 | 335 | 365 | 314 | 335 | 20 | 27 | 1 | 3 | - | - | 700 |
| 14 | 416 | 376 | 395 | 351 | 16 | 21 | 5 | 4 | - | - | 792 |
| 15 | 401 | 415 | 377 | 395 | 22 | 18 | 2 | 2 | - | - | 816 |
| S/Total | 3.418 | 3.444 | 3.213 | 3.216 | 183 | 199 | 22 | 29 | - | - | 6862 |
| 16 | 325 | 349 | 315 | 324 | 10 | 21 | - | 4 | - | - | 674 |
| 17 | 354 | 403 | 336 | 387 | 14 | 15 | 2 | 1 | - | - | 757 |
| E/Total | 679 | 752 | 653 | 711 | 24 | 36 | 2 | 5 | - | - | 1431 |

...../.....

AGE

SEXE

ETHNIE

TOTAL

| | SEXE | | HUTU | | TUTSI | | TWA | | NATURALISES | | TOTAL |
|----|------|-----|------|-----|-------|----|-----|---|-------------|---|-------|
| | M | F | M | F | M | F | M | F | M | F | |
| 18 | 535 | 519 | 516 | 501 | 18 | 17 | 1 | 1 | - | - | 1054 |
| 19 | 367 | 396 | 331 | 367 | 33 | 25 | 3 | 4 | - | - | 763 |
| 20 | 419 | 481 | 321 | 410 | 32 | 35 | 6 | 6 | - | - | 870 |
| 21 | 571 | 576 | 534 | 541 | 31 | 31 | 6 | 4 | - | - | 1147 |
| 22 | 608 | 598 | 584 | 575 | 21 | 20 | 3 | 3 | - | - | 1206 |
| 23 | 313 | 348 | 279 | 314 | 26 | 30 | 8 | 4 | - | - | 661 |
| 24 | 348 | 384 | 316 | 353 | 30 | 30 | 2 | 1 | - | - | 732 |
| 25 | 369 | 369 | 334 | 342 | 31 | 24 | 4 | 3 | - | - | 738 |
| 26 | 314 | 351 | 287 | 321 | 27 | 25 | - | 5 | - | - | 665 |
| 27 | 295 | 339 | 271 | 315 | 23 | 23 | 1 | 1 | - | - | 634 |
| 28 | 274 | 367 | 243 | 338 | 27 | 27 | 4 | 2 | - | - | 641 |
| 29 | 229 | 360 | 207 | 330 | 19 | 27 | 3 | 3 | - | - | 589 |
| 30 | 264 | 323 | 247 | 301 | 14 | 20 | 3 | 2 | - | - | 587 |
| 31 | 288 | 321 | 229 | 287 | 25 | 33 | 4 | 1 | - | - | 579 |
| 32 | 302 | 368 | 282 | 358 | 20 | 10 | - | - | - | - | 670 |
| 33 | 224 | 332 | 210 | 308 | 13 | 22 | 1 | 2 | - | - | 556 |
| 34 | 355 | 339 | 337 | 327 | 16 | 11 | 2 | 1 | - | - | 694 |
| 35 | 307 | 342 | 286 | 329 | 18 | 13 | 3 | - | - | - | 649 |
| 36 | 263 | 338 | 244 | 318 | 17 | 19 | 2 | 1 | - | - | 601 |
| 37 | 259 | 317 | 243 | 295 | 14 | 21 | 2 | 1 | - | - | 576 |
| 38 | 254 | 298 | 231 | 291 | 22 | 7 | 1 | - | - | - | 552 |
| 39 | 290 | 351 | 279 | 327 | 10 | 23 | 1 | 1 | - | - | 640 |
| 40 | 377 | 335 | 365 | 321 | 11 | 13 | 1 | 1 | - | - | 712 |
| 41 | 258 | 320 | 243 | 304 | 14 | 15 | 1 | 1 | - | - | 578 |
| 42 | 117 | 142 | 110 | 128 | 6 | 14 | 1 | - | - | - | 259 |
| 43 | 153 | 129 | 142 | 116 | 11 | 11 | - | 2 | - | - | 289 |
| 44 | 145 | 152 | 139 | 139 | 6 | 13 | - | - | - | - | 297 |
| 45 | 110 | 140 | 100 | 126 | 8 | 14 | 2 | - | - | - | 250 |
| 46 | 144 | 146 | 140 | 138 | 4 | 8 | - | - | - | - | 290 |
| 47 | 123 | 121 | 106 | 135 | 14 | 5 | 3 | 1 | - | - | 265 |
| 48 | | | | | | | | | - | - | |
| 49 | | | | | | | | | - | - | |

..... /

| AGE | SEX E | | ETHNIE | | | | | | | | TOTAL |
|------------|-------|-------|--------|-------|-------|------|-----|-----|-------------|---|-------|
| | M | F | HUTU | | TUTSI | | TWA | | NATURALISES | | |
| | | | M | F | M | F | M | F | M | F | |
| 50 | 111 | 125 | 99 | 117 | 11 | 7 | 1 | 1 | - | - | 236 |
| 51 | 110 | 134 | 96 | 128 | 13 | 6 | 1 | - | - | - | 244 |
| 52 | 114 | 134 | 106 | 124 | 7 | 7 | 1 | 1 | - | - | 246 |
| 53 | 120 | 119 | 111 | 114 | 6 | 4 | 3 | 1 | - | - | 239 |
| 54 | 105 | 116 | 99 | 111 | 6 | 4 | - | 1 | - | - | 221 |
| 55 | 106 | 118 | 97 | 113 | 6 | 5 | 3 | - | - | - | 224 |
| S/TOT | 9769 | 10930 | 9064 | 10226 | 628 | 646 | 77 | 58 | - | - | 2069 |
| 56 | 105 | 123 | 92 | 118 | 12 | 5 | 1 | - | - | - | 228 |
| 57 | 109 | 119 | 104 | 114 | 5 | 4 | - | 1 | - | - | 228 |
| 58 | 102 | 112 | 92 | 104 | 7 | 6 | 5 | - | - | - | 214 |
| 59 | 102 | 116 | 91 | 112 | 9 | 4 | 2 | - | - | - | 218 |
| 60 | 112 | 108 | 103 | 101 | 8 | 7 | 1 | - | - | - | 220 |
| 61 | 93 | 110 | 87 | 104 | 6 | 6 | - | - | - | - | 203 |
| 62 | 88 | 99 | 87 | 96 | 1 | 3 | - | - | - | - | 187 |
| 63 | 68 | 78 | 59 | 72 | 8 | 6 | 1 | - | - | - | 146 |
| 64 | 86 | 90 | 82 | 85 | 4 | 5 | - | - | - | - | 176 |
| 65 et plus | 646 | 805 | 590 | 700 | 51 | 102 | 5 | 3 | - | - | 1451 |
| S/TOT | 1511 | 1760 | 1387 | 1606 | 111 | 150 | 13 | 4 | - | - | 3271 |
| TOTAL | 19658 | 21191 | 18327 | 19785 | 1199 | 1286 | 132 | 120 | - | - | 40849 |

Comme le montre le tableau ci-avant la population de la Commune Mukingi se chiffrait à 40849 habitants soit environ 369 habitants au km, ce qui est densité très élevée. Le même tableau nous montre que la population active c-à-d celle âgée de 18 ans à 59 ans s'élève à 21.597 alors que la population non active c-à-d âgée de 0-17 ans et de 60 ans et plus s'élève à 19.262. Ceci fait que dans la commune Mukingi le taux de dépendance économique est très élevé.

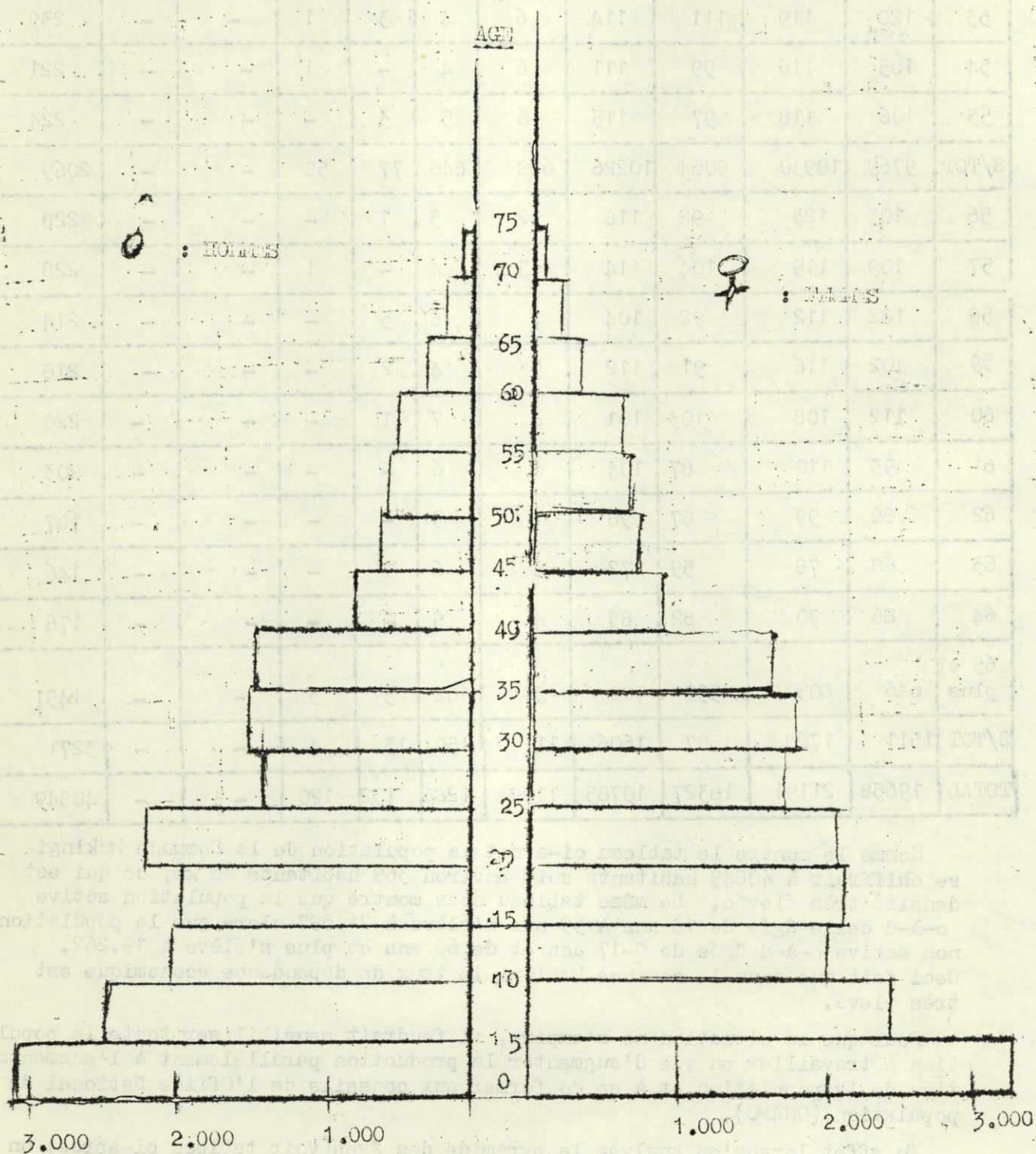
Pour que la situation ne s'empire, il faudrait sensibiliser toute la population à travailler en vue d'augmenter la production parallèlement à l'augmentation de la population et à se conformer aux conseils de l'Office National de la population (ONAPO).

En effet lorsqu'on analyse la pyramide des âges (voir tableau ci-après) on constate qu'elle a une base très large, elle s'amencit rapidement vers un sommet effilé, ce qui caractérise une structure d'âge très jeune, la base élargie étant la conséquence d'une fécondité élevée, tandis que le rétrécissement rapide avec l'avancement de l'âge est dû principalement à l'action d'une mortalité encore assez forte.

La proportion des enfants et des jeunes dans la commune prédomine tandis que celle des personnes âgées est très faible.

...../.....

PIRAMIDE DES AGES



En abscisses, effectif par groupe d'âge.

Evaluation de la population par secteur

Le tableau ci-après nous montre comment la population se répartie dans différents secteurs administratifs de la commune et par ethnie.

| SECTEURS | SUPERFI. en ha | TOTAL | | HUTU | | TUTSI | | TWA | | NATU. | | TOTAL | HAB./ km ² |
|-----------|-------------------|--------|-------|-------|-------|-------|------|-----|-----|-------|---|--------|--------------------------|
| | | M | F | M | F | M | F | M | F | M | F | | |
| DUSEGO | 1033 | 2136 | 2426 | 2003 | 2275 | 120 | 140 | 13 | 11 | - | - | 4562 | 441,6 |
| GITEGA | 980 | 2032 | 2244 | 1957 | 2133 | 60 | 88 | 15 | 23 | - | - | 4276 | 436,3 |
| KAMUSENYI | 1797 | 2104 | 2281 | 1993 | 2142 | 103 | 131 | 8 | 8 | - | - | 4385 | 244 |
| KIMEGERI | 958 | 1548 | 1710 | 1370 | 1541 | 169 | 157 | 9 | 12 | - | - | 3258 | 340 |
| MAHEMBE | 766 | 1692 | 1865 | 1579 | 1738 | 102 | 119 | 11 | 8 | - | - | 3557 | 464,3 |
| MUHORORO | 919 | 2148 | 2184 | 2031 | 2082 | 90 | 90 | 19 | 12 | - | - | 4332 | 471,3 |
| NYAGAZOZI | 918 | 2176 | 2383 | 2039 | 2247 | 123 | 122 | 14 | 14 | - | - | 4559 | 496,5 |
| NYAKABUYE | 851 | 1617 | 1850 | 1486 | 1733 | 113 | 111 | 18 | 6 | - | - | 3467 | 407,4 |
| RUGOGWE | 1878 | 2427 | 2410 | 2258 | 2242 | 156 | 50 | 13 | 18 | - | - | 4837 | 257,5 |
| RUTAGARA | 962 | 1778 | 1838 | 1611 | 1652 | 155 | 178 | 12 | 8 | - | - | 3616 | 375,8 |
| S/T | | 19658 | 21191 | 18327 | 19785 | 199 | 1286 | 32 | 120 | - | - | 40.849 | |
| TOTAL | 11062 | 40.849 | | 33112 | 2485 | | 252 | | | - | | 40.849 | 369 |

La densité des secteurs Kamusenyi, Rugogwe, Kimegeri, Rutagara, Nyakabuye et même Gitega est peu élevée par rapport à celle des secteurs restants. Ceci est dû à ce que ces secteurs comprennent des collines boisées qui ne sont pas habitées.

Ainsi on trouve les monts Samba et Mukingi en secteur Rugogwe, le mont Saruheshyi en secteurs Kimegeri et Kamusenyi, le mont Kanyarira en secteurs Nyakabuye et Gitega et les monts Duha et Nyamigina en secteur Rutagara. En fin de compte, les espaces habités sont surpeuplés à peu près de la même manière mis à part dans le secteur Gitega où la région Mpanda est très surpeuplée.

Ce tableau ci-avant montre enfin que 93,2% de la population est HUTU, 6,08% TUTSI, 0,61% TWA tandis que 51,87% est du sexe féminin contre 48,12% de sexe masculin.

Prévision de la population

Comme dans tout le pays, l'explosion démographique n'est plus qu'un fait réel. La population de la Commune Mukingi était d'environ 30.000 habitants en 1978. Si comme dans tout le pays on admet que d'ici l'an 2.000 la population sera double que ce qu'elle était en 1978 il est clair que si les choses restent ce qu'elles sont, la population de la commune Mukingi sera aux environs de 60.000 habitants en l'an 2000. Autrement dit si d'ici l'an 2000 il n'y a pas d'épidémie ou autres facteurs quelconques

...../.....

Limitants, on sera bientôt aux environs de 600 habitants au km², ce qui serait grave.

Des mesures doivent être prises pour parer à cette situation très délicate. Au niveau national l'Office National de la Population (ONAPO) fait des efforts dans ce domaine en organisant des séminaires de sensibilisation au problème et propose même certaines solutions concrètes.

Des séminaires de sensibilisation à ce problème ont été organisés pour les dirigeants de la commune qui font tout ce qu'ils peuvent pour que la population en soit également sensible mais il reste encore beaucoup à faire puisqu'on a vu qu'en commune Mukingi, moins de 6% des femmes sont en âge de procréation.

Migrations, flux migratoires, naissances et décès

Le tableau ci-après va donner une idée que les mouvements démographiques des naissances, décès, entrées; sorties et résidents.

| POPULATION | HUTU | | TUTSI | | TWA | | NATUR. : S/TOTAL | | | | TOTAL |
|-----------------------------------|-------|-------|-------|------|-----|-----|------------------|---|-------|-------|-------|
| | M | F | M | F | M | F | M | F | M | F | M+F |
| Population recensée au 31/1/1988 | 17952 | 19445 | 1171 | 1271 | 130 | 117 | - | - | 19252 | 20833 | 40086 |
| Population recensée au 31/12/1988 | 18327 | 19785 | 1199 | 1286 | 132 | 120 | - | - | 19653 | 21191 | 40849 |
| Naissances | 553 | 546 | 42 | 27 | 2 | 5 | - | - | 597 | 578 | 1175 |
| Entrées | 15 | 101 | 1 | 11 | - | 1 | - | - | 16 | 113 | 129 |
| Décès | 170 | 165 | 10 | 5 | - | 2 | - | - | 180 | 172 | 352 |
| Sorties | 23 | 142 | 5 | 18 | - | 1 | - | - | 28 | 161 | 189 |
| Résidents | | | | | | | | | 54 | 8 | 62 |

Comme on le voit bien on a seulement enregistré 129 entrées et 189 sorties. Ces entrées et sorties sont généralement dues au mariage. Seul un nombre très réduit quitte la commune pour aller s'installer ailleurs dans une autre commune du pays; ceci est d'ailleurs devenu presque impossible vu la rareté des terres dans le pays. Seules 1175 naissances et 352 décès ont été enregistrés au cours de l'exercice 1988 ce qui fait que ces nombres peuvent être de loin inférieurs à la réalité puisque les gens ne se font pas enregistrés régulièrement à la commune.

Comme déjà signalé beaucoup d'enfants naissent mais meurent aussi en bas âge suite aux diverses maladies qui les frappent à cet âge,

...../.....

Suite aussi à la malnutrition, au manque d'hygiène ou au fait de ne pas être vacciné contre diverses maladies bien que ces derniers cas diminuent de plus en plus.

Les autres habitants meurent généralement suite aux maladies diverses telles que malaria surtout, tuberculose, pneumonie, gastrite, maladies diarrhéiques, sida,...

2.1.1. Mentalités, Coutumes, traditions, races,...

La mentalité des gens de la commune Mukingi, leurs coutumes et traditions ne montrent rien de particulier par rapport à celles de tous les rwandais. Cependant on peut constater une certaine évolution à ce sujet. En effet avec la législation, certaines coutumes ont disparu; on peut citer à titre d'exemple les mariages coutumiers, les châtiments réservés aux filles mères ou autres personnes faitives, etc...

Il en est de même de la mentalité qui évolue avec le temps, avec surtout la formation intellectuelle que reçoivent les personnes les mentalités des autres civilisations: ceci fait que l'élite intellectuelle et les autorités administratives sont influencées par ces mentalités.

Cependant il y a certaines bonnes choses qui subsistent telles que la sagesse et la prudence des personnes âgées, la politesse, le bon accueil, l'entraide,...

Malheureusement certaines mauvaises choses subsistent chez les gens non éveillés : c'est ainsi que certaines personnes croient encore aux féticheurs et à certaines tabous mais on peut dire en général que ceux-là diminuent de plus en plus.

Les traditions évoluent, certaines traditions disparaissent aussi avec l'installation de la république et confrontation de la civilisation rwandaise avec d'autres civilisations étrangères. Comme partout ailleurs au Rwanda, la population de la commune Mukingi relève de la même race "BANTU" avec 3 ethnies : les HUTU, les TUTSI et les BATWA qui vivent dans une unité et symbiose parfaites.

2.1.2. Religion

Plusieurs confessions se trouvent dans la commune. Néanmoins la grande majorité des croyants est formée par les chrétiens parmi lesquels on peut dénombrer 24610 catholiques, 559 protestants, 1075 adventistes du 7ème jour, 77 musulmans,...

Quelques personnes pratiquent, en cachette peut-on dire, le culte de RYANGOMBE. Comme d'ailleurs c'est le cas pour tout le pays, les habitants de la commune sont d'abord théistes: ils croient en un Dieu dit IMMANA qui est tout puissant et qu'ils adorent. Les noms données à leurs enfants le prouvent d'ailleurs : NSENGIMANA, SIBOMANA, BIZIMANA, NSABIMANA, HABYARIMANA, HABIMANA, BIKORIMANA, TURIKUMANA,...

Tous ces noms disent que c'est IMMANA qu'ils adorent, que c'est lui qui donne la vie, que c'est lui qui fait tout, bref qu'il est tout puissant, il est aussi omniscient et prévoit tout.

...../.....

...dans le cadre de la politique de l'Union européenne, les États membres ont l'obligation de garantir la sécurité juridique et la stabilité des institutions. Cette obligation est essentielle pour assurer la confiance des citoyens et des investisseurs dans le système juridique de l'Union.

En ce qui concerne la sécurité juridique, il est important de souligner que les lois doivent être claires, précises et accessibles. Les citoyens doivent pouvoir comprendre les lois qui les régissent et savoir comment elles sont appliquées. Cela est particulièrement vrai dans le domaine des droits fondamentaux, où la sécurité juridique est une condition sine qua non pour l'exercice de ces droits.

La stabilité des institutions est également un élément clé de la confiance dans le système juridique. Les institutions doivent être indépendantes, transparentes et responsables. Cela implique que les juges doivent être élus pour une durée déterminée et être protégés contre toute ingérence politique. De plus, les procédures judiciaires doivent être efficaces et rapides, afin de garantir que les droits sont protégés dans un délai raisonnable.

Enfin, il est important de noter que la sécurité juridique et la stabilité des institutions ne sont pas des concepts abstraits. Elles ont des implications concrètes pour la vie des citoyens. Par exemple, une loi floue peut entraîner des incertitudes juridiques qui peuvent nuire à l'investissement et à la croissance économique. De même, une institution judiciaire inefficace peut entraîner une violation des droits fondamentaux sans que les citoyens puissent obtenir réparation.

Par conséquent, il est essentiel que les États membres prennent des mesures pour garantir la sécurité juridique et la stabilité des institutions. Cela peut inclure la réforme des lois, la mise en place de mécanismes de contrôle de la constitutionnalité, et la réforme des institutions judiciaires. Ces mesures sont nécessaires pour assurer que l'Union européenne reste une zone de prospérité, de justice et de confiance.

En conclusion, la sécurité juridique et la stabilité des institutions sont des valeurs fondamentales de l'Union européenne. Elles sont essentielles pour garantir que les droits des citoyens sont protégés et que le système juridique fonctionne de manière efficace et transparente. Les États membres ont l'obligation de garantir ces valeurs et de prendre des mesures pour les renforcer.

C'est pourquoi d'ailleurs la religion chrétienne a pu s'installer facilement dans la région puisqu'elle prêchait un Dieu plus ou moins semblable à celui à qui croyaient les autochtones. En dehors de ces religions, la jeunesse et surtout celle qui a fait des études vit parfois en marge de ces croyances.

Le tableau ci-après va donner une idée sur la religion.

| SECTEUR | NOMBRE DE LIEUX DE CULTE | | | | | EFFECTIF D'ADEPTES | | | | |
|---------------|--------------------------|------------|------------|----------|-------|--------------------|-------------|-------------|-----------|--------|
| | Catholique | Protestant | Adventiste | Musulman | Autre | Catholiques | Protestants | Adventistes | Musulmans | Autres |
| 01. DUSEGO | - | - | - | - | - | 2859 | 11 | 55 | - | 14 |
| 02. GITEGA | - | - | - | - | - | 3154 | 26 | 31 | 3 | 11 |
| 03. KAMUSENYI | 3 | 1 | - | - | - | 3485 | 35 | 13 | 14 | 52 |
| 04. KIMEGERI | - | - | - | - | - | 1040 | 19 | 72 | - | - |
| 05. MAHEMBE | - | 1 | - | - | - | 1726 | 67 | 128 | 5 | 207 |
| 06. MUHORORO | 1 | 1 | - | - | - | 2780 | 214 | 10 | 33 | 2 |
| 07. NYAGASOZI | - | 1 | - | - | - | 2405 | 173 | 89 | 5 | 130 |
| 08. NYAKABUYE | - | - | - | - | - | 3000 | 51 | - | - | - |
| 09. RUGOGWE | 1 | 1 | 1 | - | - | 2437 | 69 | 426 | 11 | 12 |
| 10. RUTAGARA | 1 | 1 | 1 | - | - | 1724 | 67 | 251 | 6 | |

2.1.3. Habitat

Les habitants de la commune Mukingi mènent une vie sédentaire et leur habitat est de type rural et les maisons sont dispersées: ceci est peut-être dû à l'individualisme de ces habitants.

Néanmoins on peut dire que l'habitat du paysan de la commune Mukingi est amélioré: on ne voit presque plus des maisons en pisé recouvertes de pailles entourées par l'enclos circulaire d'euphorbes ou de ficus comme c'était la tradition avant l'indépendance.

Les maisons complètement en paille ont quant à elles complètement disparu de la région. Quelques maisons sont construites en pisé et recouvertes de tuiles, alors que la majorité des maisons sont construites en briques adobes et recouvertes surtout de tuiles et rarement de tôles.

Chez les gens aisés leurs maisons sont en matériaux durables (briques cuites, tôles ou tuiles, pavement au ciment, huisserie métallique) très peu de gens ont de l'électricité dans leurs maisons. Autre fait malheureux c'est que presque personne ne dispose d'eau dans la maison. Des gens doivent faire un certain parcours pour aller puiser de l'eau à une source bien aménagée ou à un robinet d'une adduction (trois dans la région). Des réunions de sensibilisation se tiennent pour la suppression totale des maisons recouvertes de paille. A la fin de 1988 on pouvait dénombrer dans toute la commune 8785 maisons en pisé et en tôles ou en tuiles, 101 maisons en briques cuites et en tôles ou tuiles.

Le tableau ci-dessous nous montre la situation de l'habitat

| SECTEUR SECTEUR | NOMBRE D'HABITATIONS | | |
|--------------------|---------------------------|----------------------------------|----------------------------------|
| | En chaume ou en paille | En pisé et en tôles ou tuiles | En briques et tôles ou tuiles |
| 1. DUSEGO | - | 1003 | 4 |
| 2. GITEGA | - | 1041 | 18 |
| 3. KAMUSENYI | - | 1202 | 23 |
| 4. KEMEGERI | - | 416 | 3 |
| 5. MAHEMBE | - | 863 | 5 |
| 6. MUHORORO | - | 983 | 25 |
| 7. NYAGASOZI | - | 335 | 9 |
| 8. NYAKABUYE | - | 647 | 5 |
| 9. RUGOGWE | - | 1448 | 6 |
| 10. RUTAGARA | - | 847 | 3 |
| TOTAL | - | 8785 | 101 |

...../.....

C'est pourquoi d'ailleurs la religion chrétienne a pu s'installer facilement dans la région puisqu'elle prêchait un Dieu plus ou moins semblable à celui à qui croyaient les autochtones. En dehors de ces religions, la jeunesse et surtout celle qui a fait des études vit parfois en marge de ces croyances.

Le tableau ci-après va donner une idée sur la religion.

| SECTEUR | NOMBRE DE LIEUX DE CULTE | | | | | EFFECTIF D'ADEPTES | | | | |
|---------------|--------------------------|------------|------------|----------|-------|--------------------|-------------|-------------|-----------|--------|
| | Catholique | Protestant | Adventiste | Musulman | Autre | Catholiques | Protestants | Adventistes | Musulmans | Autres |
| 01. DJUSEGO | - | - | - | - | - | 2859 | 11 | 55 | - | 14 |
| 02. GITEGA | - | - | - | - | - | 3154 | 26 | 31 | 3 | 11 |
| 03. KAMUSENYI | 3 | 1 | - | - | - | 3485 | 35 | 13 | 14 | 52 |
| 04. KIMEGERI | - | - | - | - | - | 1040 | 19 | 72 | - | - |
| 05. MAHEMBE | - | 1 | - | - | - | 1726 | 67 | 128 | 5 | 207 |
| 06. MUHORORO | 1 | 1 | - | - | - | 2780 | 214 | 10 | 33 | 2 |
| 07. NYAGASOZI | - | 1 | - | - | - | 2405 | 173 | 89 | 5 | 130 |
| 08. NYAKABUYE | - | - | - | - | - | 3000 | 51 | - | - | - |
| 09. RUGOGWE | 1 | 1 | 1 | - | - | 2437 | 69 | 426 | 11 | 12 |
| 10. RUTAGARA | 1 | 1 | 1 | - | - | 1724 | 67 | 251 | 6 | |

2.1.3. Habitat

Les habitants de la commune Mukingi mènent une vie sédentaire et leur habitat est de type rural et les maisons sont dispersées: ceci est peut-être dû à l'individualisme de ces habitants.

Néanmoins on peut dire que l'habitat du paysan de la commune Mukingi est amélioré: on ne voit presque plus des maisons en pisé recouvertes de pailles entourées par l'enclos circulaire d'euphorbes ou de ficus comme c'était la tradition avant l'indépendance.

Les maisons complètement en paille ont quant à elles complètement disparu de la région. Quelques maisons sont construites en pisé et recouvertes de tuiles, alors que la majorité des maisons sont construites en briques adobes et recouvertes surtout de tuiles et rarement de tôles.

...../.....

Chez les gens aisés leurs maisons sont en matériaux durables (briques cuites, tôles ou tuiles, pavement au ciment, huisserie métallique) très peu de gens ont de l'électricité dans leurs maisons. Autre fait malheureux c'est que presque personne ne dispose d'eau dans la maison. Des gens doivent faire un certain parcours pour aller puiser de l'eau à une source bien aménagée ou à un robinet d'une adduction (trois dans la région). Des réunions de sensibilisation se tiennent pour la suppression totale des maisons recouvertes de paille. A la fin de 1988 on pouvait dénombrer dans toute la commune 8785 maisons en pisé et en tôles ou en tuiles, 101 maisons en briques cuites et en tôles ou tuiles.

Le tableau ci-dessous nous montre la situation de l'habitat

| SECTEUR SECTEUR | NOMBRE D'HABITATIONS | | |
|--------------------|---------------------------|----------------------------------|----------------------------------|
| | En chaume ou en paille | En pisé et en tôles ou tuiles | En briques et tôles ou tuiles |
| 1. DUSEGO | - | 1003 | 4 |
| 2. GITEGA | - | 1041 | 18 |
| 3. KAMUSENYI | - | 1202 | 23 |
| 4. KIMEGERI | - | 416 | 3 |
| 5. MAHEMBE | - | 863 | 5 |
| 6. MUHORORO | - | 983 | 25 |
| 7. NYAGASOZI | - | 335 | 9 |
| 8. NYAKABUYE | - | 647 | 5 |
| 9. RUGOGWE | - | 1448 | 6 |
| 10. RUTAGARA | - | 847 | 3 |
| TOTAL | - | 8785 | 101 |

..../....

2.2. Emploi

On trouve dans la commune du personnel engagé et payé par la commune en vue du bon fonctionnement des services communaux. Il s'agit d'une secrétaire, un receveur-comptable, un encadreur de la jeunesse et des associations, un agent recenseur, un percepteur des taxes communales, un fontainier, une dactylographe, un chauffeur, 5 policiers et 10 veilleurs. Les agents communaux sont placés sous l'autorité du bourgmestre.

En dehors de ces agents engagés par la commune elle-même, on trouve aussi des agents de l'administration de l'Etat détachés auprès de la commune aux conditions fixées par leur statut. Il s'agit de deux fonctionnaire-assistants du bourgmestre récemment mis à la disposition de la commune, d'un agronome A2, un agronome A3, deux agents techniciens-vétérinaires, 10 encadreurs agricoles de base, 4 juges de canton, un inspecteur de la police judiciaire, 2 greffiers, 3 infirmières accoucheuses, Une auxiliaire de la santé, un aide infirmier, une assistante sociale, une aide laborantine, 4 travailleurs, 2 assistantes sociales, un moniteur piscicole et un moniteur forestier, 3 aides infirmiers vétérinaires.

Les agents communaux sont payés par la commune alors que les agents de l'Etat affectés dans la commune sont payés par la fonction Publique ou par le département qui les a détachés auprès de la commune.

Dans tout les cas, toutes ces personnes travaillent sous la supervision et la coordination du bourgmestre.

A part les agents communaux et ceux de l'Etat affectés dans la commune, les établissements secondaires (Byimana et Bukomero), la paroisse de Byimana et le Noviciat Saint Joseph offrent également un marché de travail non négligeable.

Des gens quittent aussi la commune pour chercher du travail ailleurs dans les établissements publics ou privés.

Régulièrement aussi des personnes travaillent pour d'autres en accomplissant divers besognes (construction, menuiserie, commerce,...); ces personnes sont payées par celles qui requièrent leurs services.

Quant à la sécurité sociale de tous ces travailleurs, il faut noter que hormis les travailleurs occasionnels, tous les autres sont affiliés à la Caisse Sociale du Rwanda.

Le tableau ci-dessous va donner une idée sur l'emploi

| SECTEUR | : Effectif de : | | Nombre de | | Effectif de : | | | | | | | | | |
|-----------|--------------------|---|--|------------------------------------|-----------------------------------|------------------|--------------------|----------------------------|-------------------------|--------|----------|-----------------|------------------------------|-------------------------|
| | Personnel communal | Employés du secteur public originaire de la commune | Employés du sect. privé originaire de la commune | Employés salariés du secteur privé | Employés salariés du sect. public | Artisans miniers | Artisans forgerons | Charpentiers et menuisiers | Couturiers et tailleurs | Maçons | Artistes | Pêcheurs agréés | Autres catégories d'artisans | Tuiliers et briquetiers |
| DUSEGO | | 27 | 13 | 13 | 27 | - | - | 19 | 13 | 31 | 15 | - | - | 30 |
| GITEGA | | 32 | 30 | 30 | 32 | - | - | 7 | 9 | 40 | 208 | - | 58 | 41 |
| KAMUSENYI | | 70 | 30 | 30 | 70 | - | 1 | 65 | 28 | 85 | 54 | - | 6 | 25 |
| KIMEGERI | | 25 | 9 | 9 | 25 | - | - | 10 | 16 | 16 | 5 | - | 2 | 58 |
| MAHEMBE | | 16 | 4 | 4 | 16 | - | - | 17 | 5 | 15 | 2 | - | 1 | 82 |
| MUHORORO | | 61 | 44 | 44 | 61 | - | - | 13 | 7 | 57 | 82 | - | 29 | 148 |
| NYAGASOZI | | 34 | 17 | 17 | 34 | - | - | 12 | 4 | 38 | 40 | - | 11 | 30 |
| NYAKABUYE | | 18 | 7 | 7 | 18 | - | - | 3 | 3 | 10 | - | - | - | 101 |
| RUGOGWE | | 63 | 25 | 25 | 63 | - | - | 24 | 1 | 43 | 79 | - | - | 26 |
| RUTAGARA | | 16 | 9 | 9 | 16 | - | - | 1 | 1 | 8 | 11 | - | - | 7 |
| TOTAL | 27 | 362 | 188 | 188 | 362 | - | 1 | 171 | 87 | 343 | 496 | - | 107 | 548 |

2.3. Enseignement

2.3.1. Enseignement pré-scolaire

Il n'y a pas d'enseignement pré-scolaire dans la commune. Ce sont les parents eux-mêmes qui préparent leurs enfants à l'éducation scolaire dans la mesure du possible.

2.3.2. Enseignement primaire et post-primaire

Il existe un enseignement primaire et un enseignement post-primaire en commune Mukingi. L'enseignement primaire est dispensé dans les huit centres scolaires qu'on trouve dans la commune alors que l'enseignement post-primaire est dispensé dans les CERAI. Pour l'enseignement primaire il faut signaler que la commune Mukingi dispose de huit centres scolaires à cycle complet. Il s'agit des centres : Rwinyana, Mwendo, Bukomero, Gahengeri, Byimana, Mpanda, Mahembe et Rwingwe. Ces centres totalisent 118 classes.

Un inspecteur de secteur scolaire est chargé de superviser les activités de ces écoles dans les communes Tambwe et Mukingi. Il est aidé dans ses tâches par sept directeurs des centres scolaires dont 3 en commune Tambwe et 4 en commune Mukingi et un qui chevauche sur les 2 communes.

...../.....

Ces directeurs des centres scolaires supervisent à leur tour l'activité d'un ou deux centres scolaires. C'est au cours de l'année 1985 qu'il y a eu modification de la loi scolaire en vigueur depuis 1967; il en fut de même pour le règlement général, le statut des agents de l'enseignement public et l'organisation de l'enseignement.

Au début du 1^o trimestre 1988/1989 la population scolaire des écoles primaires de Mkingi s'élevait à 6 978 écoliers dont 3 387 écoliers et 3 671 écolières encadrés par 118 enseignants.

Les tableaux suivants nous montrent leur répartition dans les différents niveaux par école, par sexe et par ethnie.

Tableau 1 : Répartition par école, par niveau et par sexe

| Ecole | Nbre de locaux | Sexe | 1 ^o A | 2 ^o A | 3 ^o A | 4 ^o A | 5 ^o A | 6 ^o A | 7 ^o A | 8 ^o A | TOTAL |
|---------------|----------------|------|------------------|------------------|------------------|------------------|------------------|------------------|------------------|------------------|-------|
| Rwinyana | 18 | M | 114 | 73 | 89 | 54 | 37 | 50 | 33 | 35 | 485 |
| | | F | 88 | 74 | 99 | 81 | 62 | 66 | 47 | 39 | 556 |
| Mwendo | 18 | M | 131 | 90 | 104 | 73 | 54 | 35 | 21 | 21 | 529 |
| | | F | 125 | 89 | 86 | 74 | 60 | 39 | 49 | 39 | 561 |
| Bukomero | 16 | M | 112 | 98 | 96 | 48 | 40 | 41 | 31 | 43 | 509 |
| | | F | 120 | 114 | 102 | 44 | 54 | 50 | 49 | 46 | 579 |
| Gahengeri | 9 | M | 46 | 40 | 48 | 49 | 18 | 16 | 9 | 15 | 241 |
| | | F | 62 | 42 | 28 | 23 | 26 | 17 | 22 | 13 | 233 |
| Byimana | 20 | M | 123 | 116 | 114 | 96 | 55 | 54 | 41 | 26 | 621 |
| | | F | 115 | 116 | 123 | 89 | 62 | 69 | 35 | 50 | 659 |
| Mpanda | 13 | M | 57 | 63 | 52 | 44 | 29 | 23 | 27 | 26 | 312 |
| | | F | 78 | 75 | 55 | 54 | 42 | 44 | 30 | 33 | 411 |
| Mahembe | 13 | M | 48 | 46 | 57 | 34 | 33 | 31 | 43 | 29 | 321 |
| | | F | 65 | 52 | 45 | 42 | 46 | 41 | 28 | 31 | 350 |
| Rwingwe | 11 | M | 63 | 41 | 37 | 45 | 33 | 25 | 21 | 15 | 280 |
| | | F | 56 | 52 | 53 | 38 | 37 | 45 | 20 | 21 | 322 |
| Total | 118 | M | 694 | 567 | 597 | 439 | 299 | 275 | 226 | 210 | 3307 |
| | | F | 709 | 614 | 591 | 445 | 389 | 371 | 280 | 272 | 3671 |
| Total général | M+F | 1403 | 1181 | 1188 | 884 | 688 | 646 | 506 | 482 | 6978 | |

Tableau 2 : Répartition par ethnie

| Ethnie | SEXE | 1 ^o A | 2 ^o A | 3 ^o A | 4 ^o A | 5 ^o A | 6 ^o A | 7 ^o A | 8 ^o A | Total |
|--------|------|------------------|------------------|------------------|------------------|------------------|------------------|------------------|------------------|-------|
| HUTU | M | 654 | 530 | 561 | 391 | 277 | 264 | 274 | 183 | 3074 |
| | F | 675 | 585 | 547 | 410 | 355 | 347 | 254 | 249 | 3417 |
| TUTSI | M | 37 | 27 | 32 | 47 | 20 | 10 | 11 | 26 | 210 |
| | F | 29 | 26 | 41 | 33 | 33 | 28 | 25 | 22 | 237 |
| TWA | M | 2 | 8 | 4 | 1 | 1 | 1 | 1 | - | 18 |
| | F | 5 | 3 | 3 | 2 | 1 | 1 | 1 | 1 | 17 |

...../.....

| Ethnie | Sexe | 1°A | 2°A | 3°A | 4°A | 5°A | 6°A | 7°A | 8°A | TOTAL |
|--------|------|-----|-----|-----|-----|-----|-----|-----|-----|-------|
| Autres | M | 1 | 2 | - | - | 1 | - | - | 1 | 5 |
| | F | - | - | - | - | - | - | - | - | - |
| Total | M | 694 | 567 | 597 | 439 | 299 | 275 | 226 | 210 | 3307 |
| | F | 709 | 614 | 591 | 445 | 389 | 371 | 280 | 272 | 3671 |

Comme le prévoient les mesures générales d'application de la réforme de l'enseignement mise en place depuis 1979, l'âge de scolarité primaire est maintenu à 7 ans révolus. L'enfant poursuit un enseignement qui dure 8 ans réparties en trois cycles: au premier cycle on apprend à lire, écrire et compter; au deuxième cycle on dispense l'enseignement général et au troisième cycle on se penche à l'initiation aux travaux pratiques. Les deux premiers cycles durent trois ans chacun, tandis que le troisième dure deux ans.

Quant on compare la population scolarisée à celle scolarisable, on trouve que le taux de scolarisation brut est de 87,77 %, alors que le taux de scolarisation net est de 86,86 %. Le taux de scolarisation net à 7 ans révolus à atteint 105,6 %.

Ceci est du sans doute à ce que certains élèves des communes voisines fréquentent nos écoles et à ce que certains enfants ne sont pas inscrits à la commune.

Autre chose qu'il faut également signaler, c'est que le taux de redoublement varie entre 13,12% et 3,32 % dans les 3 cycles.

Par contre, le taux d'abandons devient fort, car à la fin de l'année scolaire 1987/1988 il était de 3,93 %. Ceci est du à diverses raisons (maladies, faiblesse intellectuelle,...)

Lorsque les élèves terminent la 8° année et après un concours national, très peu d'éléments soit 10,55% d'élèves inscrits en 8° année peuvent poursuivre leurs études dans les différentes sections de l'enseignement secondaire dans les établissements publics. D'autres encore peuvent poursuivre l'enseignement secondaire dans les établissements d'enseignement privé.

A l'issu de l'enseignement secondaire, certains élèves peuvent aussi poursuivre leurs études dans l'enseignement supérieur. En 1988 230 élèves originaires de la commune Mukingi fréquentaient l'enseignement secondaire alors que seulement 27 étudiants fréquentaient le supérieur.

Après l'enseignement post-primaire, il faut signaler que dans le cadre de la réforme instaurée en 1979, il existe encore un enseignement rural et artisanal intégré, en abrégé ERAI. La commune n'est dotée que 2 CERAI (Centre d'Enseignement Rural et Artisanal Intégré) un pour filles à Byimana et un autre pour garçons à Byimana également.

Comme chacune des classes des CERAI ne peut recevoir que 42 élèves il est clair que c'est seulement les quelques 20,04 % qui y sont admis. Ce qui fait que environs 72 % des élèves inscrits dans les classes de 8^e année rejoignent leurs collines.

Le CERAI Byimana qui héberge pour le moment 110 filles dont 36 en première année, 38 en deuxième année, 36 en troisième année et a pour option "Coupe, Couture et Arts ménagers"; c-à-d qu'en dehors de l'agriculture et de l'élevage, l'activité principale de ce CERAI est celle de l'option en question, à savoir faire des coupes, couture et arts ménagers.

Le CERAI Mukingi compte à lui 100 garçons dont 34 en première année, 30 en deuxième année et 36 en troisième année. L'option de ce CERAI est "Maçonnerie, et Menuiserie"; c-à-d que l'activité principale des élèves est d'apprendre à construire et acquérir quelques notions élémentaires sur le travail du bois. De toutes les façons les travaux pratiques en agriculture occupent également un temps assez considérable.

Les CERAI préparent en fait les lauréats capables d'affronter le milieu rural avec des connaissances fondamentales requises pour mieux vivre dans ce milieu. Les effets de l'apprentissage au CERAI Mukingi sont déjà remarquables surtout dans le domaine de la construction.

Le CERAI est pour le moment sous la direction d'un (e) directeur (trice) avec cinq professeurs. La direction des CERAI est sous l'autorité du promoteur et de l'inspecteur de secteur scolaire. La commune veille aussi à bonne marche des CERAI.

2.3.3. Enseignement secondaire

La commune Mukingi a de la chance d'héberger 2 établissements d'enseignement secondaire. Il s'agit de l'Ecole de Sciences de Byimana (Bukomero) et du Groupe Scolaire Notre Dame de Lourdes de Byimana. Ces établissements sont tous des établissements libres subsidiés. L'Ecole des Sciences de Bukomero a une capacité d'accueil de 417 élèves. Elle hébergeait en son sein 410 élèves au cours de l'année scolaire 1987/1988 et 26 professeurs.

Le Groupe Scolaire Notre Dame de Lourdes lui a une capacité d'accueil de 430 élèves. Il hébergeait 424 élèves et 28 professeurs au cours de l'année scolaire 1987/1988.

Au Groupe Scolaire de Byimana se retrouvent 2 sections: une section "Normale Primaire" et une section "Secrétariat".

Quant à l'Ecole des Sciences de Bukomero on y trouve deux options Maths-Physique et l'option Chimie-Biologie.

Dans les établissements, il faut encourager le système d'externat faute de quoi le nombre ne peut dépasser celui annoncé ci-avant.

L'année scolaire 1988-1989 a connu l'ouverture d'une école secondaire privée "INDANGABUREZI" oeuvre de la coopération des communes Mukingi, Tambwe, Kigoma et Ntongwe.

Cette école, sise à Ruhango en commune Tambwe, connaît deux sections :

- Economie et Statistiques pour ceux qui terminent le cycle complet de l'école primaire.
- Electricité pour les lauréats des CERAI.

Le tableau ci-après donne un résumé sur l'enseignement

| Secteur | Centres scolaires primaires + CERAI | Ecoles secondaires publiques | Ecoles secondaires privées | Enseignants à l'école primaire | Elèves à l'école primaire | Elèves à l'école secondaire | Etudiants au supérieur |
|-----------|-------------------------------------|------------------------------|----------------------------|--------------------------------|---------------------------|-----------------------------|------------------------|
| DUSEGO | - | - | - | 6 | 652 | 19 | 1 |
| GITEGA | 1 | - | - | 11 | 662 | 12 | 1 |
| KAMUSENYI | 1P.+2CERAI | 1 | - | 14 | 760 | 28 | 4 |
| KIMEGERI | - | - | - | 11 | 623 | 16 | 2 |
| MAHEMBE | 1 | - | - | 5 | 533 | 13 | 2 |
| MUHORORO | 1 | 1 | - | 8 | 853 | 44 | 3 |
| NYAGASOZI | 1 | - | - | 14 | 730 | 20 | 2 |
| NYAKABUYE | - | - | - | 12 | 583 | 21 | 4 |
| RUGOGWE | 1 | - | - | 15 | 933 | 33 | 6 |
| RUTAGARA | 2 | - | - | 4 | 649 | 24 | 2 |
| TOTAL | 8P.+2CERAI | 2 | - | 100 | 6978 | 230 | 27 |

2.4. Santé

La commune Mukingi ne dispose que d'un petit centre de santé sis à Byimana qui abrite un dispensaire, une maternité (8 lits) et une salle d'hospitalisation (29 lits).

A cette formation médicale manque un bâtiment qui abriterait le centre nutritionnel. Dans cette formation médicale on y pratique de la médecine préventive; dans le cadre du centre nutritionnel des séances d'éducation sanitaire de la masse se font. Le personnel médical, paramédical et le personnel de soutien sont à charge de l'Etat. Les médicaments sont également fournis par l'Etat; à ce sujet il faut signaler que les médicaments fournis sont très insuffisants. C'est pourquoi le Ministère de la Santé Publique encourage les communes, les particuliers ou des groupements à mettre en place les pharmacies de type communal. Le même ministère contrôle la formation médicale par l'intermédiaire du médecin directeur de la région sanitaire de Gitarama qui s'occupe de tout ce qui regarde la santé publique et qui en fait rapport au Ministère de la Santé.

Bien que l'on ne dispose que d'une formation médicale, il faut signaler que la population de la commune Mukingi va dans d'autres formations médicales proches de la commune : il s'agit notamment du centre de santé de Ruhango en commune Tambwe, du centre de santé de Gitwe en Commune Murama, du dispensaire

...../.....

De Shyogwe en commune de Nyamabuye, du centre de santé de Murambi en commune Nyamabuye, du dispensaire de Muyunzwe en commune de I. a s a n g o, de l'hôpital de Kabgayi en commune Nyamabuye. Certaines personnes vont même dans les hôpitaux plus éloignés pour des particuliers: c'est ainsi qu'ils vont à Kigali, à Butare, à Ruhengeri, à Renera (Rukoma) ou ailleurs.

Au cours de l'année 1988 il n'y a pas eu d'épidémie dans la commune. Des cas qui ont été soignés à la formation médicale de Byimana concernent surtout la malaria et les verminoses, et d'autres maladies telles que les maladies diarrhéiques,...

En 1988 il y eut dans la formation médicale de Byimana 1970 cas d'hospitalisés, 22.273 consultations au total.

On vaccina 846 individus contre la tuberculose, 2.620 contre la poliomyélite, 1191 contre le tétanos, 872 contre la rougeole et 2734 pour le DiTePer. 389 femmes accouchèrent dans cette formation. Il y eut aussi 918 consultations pré-natales, 207 cas de planning-familial. Pour qu'on ait un vrai centre de santé à Byimana, des négociations se font pour la construction d'un bâtiment pouvant abriter le centre nutritionnel. En général on peut dire que la population se porte bien. Les maladies fréquentes sont surtout la malaria et les verminoses. Ces maladies sont généralement causées par un manque d'hygiène.

2.5. Service Social

Le service social oeuvre dans ce qu'on appelle Centre Communal de Développement et de Formation Permanente (C.C.D.F.P. en sigle) et dans ses succursales autrefois appelées Centres sociaux de Développement (C.S.D.). Il y en a 3 pour le moment à savoir : Mwendo, Rugogwe et Mpanda.

Le C.C.D.F.P. Mukingi a débuté ses activités dans le courant du plan d'action communal en 1979 (le 19 Février 1979). Son bureau est implanté près du bureau communal et il a été inauguré officiellement le 24/07/1988.

Depuis le 19/02/1979 au 24/07/1988 le bureau du C.C.D.F.P. Mukingi se trouvait à Kirengeri en secteur Nyagasozi.

Ce dit centre comprend: une grande salle de formation, deux salles de classe, deux bureaux avec un magasin suffisant. Il dispose aussi de trois succursales: celles de Dusego et de Gitega en bon état et celle de Rugogwe où la formation se fait encore en plein air.

Le C.C.D.F.P. a été instauré au niveau national pour fournir à la population une formation permanente. Ainsi on sensibilise la population aux techniques agro-pastorales modernes pour permettre l'augmentation de la production et pouvoir ainsi parer aux problèmes causés par l'explosion démographique. On préconise ainsi la lutte anti-érosive intense, la fumure, la stabulation permanente, etc...

Le C.C.D.F.P., grâce aux centres d'alphabétisations (45 au total), contribue à combattre l'analphabétisme. En 1988 12235 ont été formés et 54 ont obtenu des certificats. On y pratique l'alphabétisation fonctionnelle.

...../.....

Pour y arriver le C.C.D.F.P. regroupe toutes les couches de la population (hommes, femmes, jeunes filles et jeunes gens) en équipes de 10 familles qui se choisissent un représentant appelé "chef d'équipe".

Le C.C.D.F.P. forme alors les chefs d'équipes ainsi élus qui à leur tour formeront leurs voisins et donneront l'exemple. Ce service encadre les chefs d'équipes au nombre de 6692, soit respectivement 240 hommes, 2281 femmes, 1015 jeunes gens et 995 jeunes filles.

Cette formation portait sur le problème démographique les techniques modernes agro-pastorales, la formation socio-économique de base et des notions sur les codes et lois en vigueur dans le pays. Cette formation est assurée par les cadres techniques affectés dans la commune. Il s'agit de l'agronome et du vétérinaire de commune, du président de canton, du responsable du centre de santé, de l'assistante sociale, du fontainier et de l'encadreur communal de la jeunesse et du mouvement associatif.

La coordination des travaux du C.C.D.F.P. est assurée par une assistante sociale A3 sous la supervision du bourgmestre

2.6. Organisation judiciaire et service pénitentiaire

Comme sur toute l'étendue du pays, la commune Mukingi dispose, pour le moment à elle seule, d'un tribunal de canton appelé "Tribunal de Canton Mukingi" sis à Kirengeri dans le secteur de Nyagasozi. Ce tribunal occupe une bâtisse exigue et très vieille, couverte de tuiles. La commune projette de construire, dans un proche avenir, un nouveau bâtiment plus commode et plus proche du bureau communal. Un président, trois juges, deux greffiers et deux plantons travaillent dans ce tribunal.

Le tribunal de canton, juge les affaires civiles et les affaires pénales. Pour ces dernières, un I.P.J. qui représente le Parquet est attaché dans ce tribunal. Le bourgmestre travaille aussi en qualité d'O.P.J. et peut ainsi instruire certains dossiers qu'il soumet à l'I.P.J.

A la fin de 1988, on pouvait dénombrer 35 affaires non jugées y comprises celles des années antérieures, 119 affaires inscrites, 171 affaires jugées. Après le jugement, le bourgmestre et les conseillers des secteurs sont chargés d'exécuter les jugements prononcés par les différentes juridictions du pays. Comme équipement de base, le tribunal dispose de : deux machines à écrire, trois tables ordinaires, six chaises modernes, 10 bancs en bois, un coffre-fort, trois étagères en bois, neuf tabourets, un seau et deux armoires.

La commune ne dispose pas de service pénitentiaire. Elle dispose d'une maison d'arrêt où sont détenus les prévenus pour les besoins d'instruction des dossiers ouverts à leur charge, les contrevenants aux dispositions relatives à la sécurité publique et quelquefois les contribuables qui ne sont pas acquittés de leur contribution personnelle minimum.

Les détenus n'y restent pas longtemps (48 h en général) car la maison n'est pas appropriée aux détentions de longue durée.

2.7. Encadrement de la Jeunesse et des coopératives

2.7.1. Jeunesse

Le développement de tout pays repose sur l'action de ses forces vives, constituées essentiellement par les jeunes en âge actif.

Pour le Rwanda, la jeunesse constitue en effet un potentiel énorme, qui une fois valorisée contribuerait à l'essor du développement national. C'est pourquoi au niveau de la commune existe un service de son encadrement pour que ces jeunes puissent travailler en vue d'augmenter la production, de s'organiser en associations coopératives, de lutter contre l'analphabétisme et la délinquance juvénile pour enfin de compte devenir de bons citoyens car ce sont eux le Rwanda de demain. N'oublions pas qu'elle constitue plus de 60 % de la population du pays.

Les plus instances ont donc vite pris conscience de la nécessité de mobiliser ces forces vives pour le développement. d'où est jaillie l'idée du 1er Festival National de la Jeunesse lancé en Décembre 1987.

Le festival de la jeunesse, édition 1988, s'est déroulé en même temps que la semaine nationale de la population du 22 au 27 Août 1988.

Ce festival reposait sur l'exposition-vente, les travaux communautaires "UMUGANDA", les manifestations sportives et folkloriques, les conférences-débats et les discours.

- L'exposition-vente était pour les jeunes, l'occasion de se réaliser et de montrer au public leurs productions. Grâce à elle aussi, les jeunes devraient se rencontrer, échanger leurs expériences et confronter leurs idées en matière de production. Elle devait en outre, leur permettre de se rendre compte des imperfections de leurs produits par rapport aux exigences des clients et par comparaison avec ceux de leurs camarades. Ça devait également susciter en eux la volonté de perfectionner et d'améliorer leurs produits et d'éveiller l'esprit de création en vue de se chercher de nouveaux emplois. Cette exposition-vente a eu lieu au centre culturel de la Paroisse Byimana; elle était surtout riche en matière artisanale (menuiserie, broderie, couture, tricotage, vannerie, etc.....) mais très pauvre en produits agricoles contrairement au mot d'ordre du Chef de l'Etat pour l'année 1988 (Défence du revenu du paysan)

- Pour les travaux communautaires "UMUGANDA" du 23/08/1988, les techniciens communaux se sont associés aux militantes et militants dans leurs secteurs.

- Les conférences-débats ont rassemblé toutes les couches de la population aussi bien les jeunes que des adultes. Elles ont été animées par les chefs de services communaux ainsi que les personnalités de l'extérieur.

- Quant aux discours; il s'agissait surtout des remerciements adressés au MIJEUCOP et autres départements pour avoir songé à organiser ce Festival. Tous les discours revenaient sur les problèmes fâcheux qui se posent à la jeunesse et qui par ailleurs ont été largement débattus lors des conférences-débats. Les jeunes ont recommandé à leurs parents de s'occuper de l'éducation de leurs enfants, d'accorder les moyens de production à ceux qui maîtrisent tel ou tel autre métier et de se détacher du confirmisme pour enfin croire à l'évolution de la culture.

En général, on peut se féliciter des résultats du 2^e festival de la jeunesse tout en souhaitant un effort spécial au cours de prochains festivals surtout dans le domaine de l'exposition-vente.

2.7.2. Sports et loisirs

En réalité, les sports connus dans la commune Mukingi sont le basket-ball, le volley-ball, le football et l'athlétisme. Dans tous les cas, il n'y a pas de sportifs de profession. Tous sont des sportifs-amateurs. La commune Mukingi possède des athlètes insoupçonnés sauf qu'ils ne se manifestent que lors des compétitions organisées occasionnellement tel que dans le festival de la jeunesse. Dans ce dernier apparaissent quelques jeux et sports inhabituels dans la commune tel que la course à vélo,...

Mais à cause d'un entraînement insuffisant, et c'est le cas général pour tous les jeux, lors d'une compétition, beaucoup de sportifs abandonnent presque au premier sifflet de départ. Les gens comme ceux-ci sont à conseiller de se munir d'un entraînement physique.

2.7.3. Coopératives

Les habitants de la commune Mukingi ont compris l'utilité des coopératives. Ce qui est prouvé par le grand nombre de celles-là. En 1988, on pouvait dénombrer 36 coopératives et plusieurs tontines. Ces coopératives ont différentes vocations telles que la culture, l'élevage, la vannerie, la menuiserie, la couture, la briqueterie, la tuilerie,...

C'est l'encadreur communal qui est en charge de toutes ces coopératives. Il leur donne des conseils, il les forme, bref il lutte pour leur bonne marche.

En général les coopératives marchent bien mais elles ont des problèmes communs: la rareté des terres cultivables, la pauvreté des gens, le manque d'infrastructure et de matériel, la difficulté d'écouler les produits,...

A tous ces problèmes, le bourgmestre et l'encadreur communal de la jeunesse et du mouvement associatif essaient de donner des réponses ou des conseils. Mais on doit surtout louer les conseils et les formations fournis par le Centre de Service aux Coopératives de Gitarama.

Le tableau ci-après donne quelques informations sur les associations en Commune Mukingi.

MOUVEMENT ASSOCIATIF POUR ADULTES

| Nom de l'association | Siège social | Objet | Membres | | | Avoir en FRW | Statuts | Autre patrimoine | date de création | Observations, difficultés, besoins |
|----------------------|--------------|------------------------|---------|----|---------|--------------|---------|--|------------------|--|
| | Cellule | | H | F | J.C J.F | | | | | |
| ABATERANINKUNGA | Gakomeye | Agriculture | 12 | 2 | - | 12500 | Oui | Maison =150000 Vivres = 10000 | 1985 | Terminer la construction de leur stock |
| ABATERANINKUNGA | Nyarutovu | " | - | 12 | - | 6000 | " | Vivres=40.000 | 1987 | Ont besoin d'une maison de stockage |
| DUFATANYE | Gakomeye | " | 10 | - | - | 6500 | " | Vivres=3000 | 1987 | Ont besoin d'un crédit pour construire une maison de stockage. |
| ABATERANINKUNGA | Bisika | " | 7 | 6 | - | 10000 | " | Vivres=30000 | 1987 | Ont besoin d'être encadré par des techniciens agri. |
| ABADAHEMUKIRANA | Nyarutovu | " | 10 | 3 | - | 13500 | " | Vivres=6500 | 1988 | Ont besoin d'un crédit |
| ABIZERANA | Buhoro | " | - | 10 | - | 20000 | " | Vivres=18000 | 1986 | Des insectes détruisent leurs cultures |
| ARATAVUGUKU BIRI | Kigarama | " | - | 16 | - | 4500 | " | Vivres=4000 | 1987 | Veulent un crédit pour construire une boutique. |
| ABASHYIRAHAMWE | KIGARAMA | " | - | 7 | - | 1800 | " | Vivres=1600 | 1987 | " |
| KOMERAMUHINZI | Rwinyana | " | 5 | 5 | - | - | " | - | 1988 | Ont besoin d'être encadrés |
| KOMERA | Kigarama | " | 8 | - | - | - | " | Maison=67000 | 1986 | Mauvaise gestion |
| ABADACOGORA | Kigarama | Agriculture Élevage | 8 | - | - | 20000 | " | Vivres=6800 Poules=2000 Lapins =1000 | 1974 | Des insectes détruisent les cultures Ont besoin d'être encadrés |

| Nom de l'Association | Siège social | | Objet | Membres | | | Avoir en FRW | Date de création | Observations, difficultés ou besoins |
|----------------------|--------------|-----------|---------------------------|---------|-----|-------|--------------|------------------|---|
| | Cellule | Secteur | | H | F | Autre | | | |
| ABASHYIRAHAMWE | Nyamigina | Rutagara | Agriculture Elevage | 14 | J.G | J.F | 16000 | 1982 | Mauvaise gestion |
| KOPAMUKI | Kimburu | Rutagara | Agriculture Elevage | 18 | | | 65000 | 1973 | Besoin d'être encadrés. |
| ABAJYAMUGAMBI | Gahengeri | Nyagasoz | Agriculture Elevage | 18 | | | 50000 | 1987 | Ont besoin d'une étable |
| ABAJYAMUGAMBI | Nyarusange | Kamusenyi | Agriculture Elevage | 13 | | | 4500 | 1987 | Mauvaise gestion |
| KOBANYA | Buhigiro | Kimegeri | Agriculture | 7 | 4 | | 15000 | 1988 | Les insectes détruisent les cultures |
| ABAJYAMUGAMBI | Gahengeri | Nyagasoz | Agriculture | 18 | | | 4500 | 1987 | Manque de terres cultivables |
| ABASHYIRAHAMWE | Nyarusange | Kamusenyi | Agriculture Apiculture | 12 | | | 12500 | 1987 | Ont besoin d'une parcelle pour la construction d'une maison de stockage |

| Nom de l'asso- ciation | Siège social | | Objet | Membres | | | Avoir en FRW | Sta- tuts | Autre patrimoine | Date de création | Observations; difficultés ou besoins |
|---------------------------|--------------|------------|----------------------------|---------|----|-----|-----------------|--|---------------------|---|---|
| | Cellule | Secteur | | H | F | J.G | | | | | |
| COPROBRIPIUNYA | Gatobotobo | Nyakabuye | Briqueterie | 18 | - | - | 48000 | Ouf. Tuiles=10000 briques=6000 Hangar=1200 | 1974 | Mauvaise gestion | |
| ABATERANINKUNGA | Gahengeri | Nyagasozzi | Agriculture | 13 | - | - | 6000 | " Vi vres=4000 | 1988 | - | |
| KOBADU | Kirehe | Dusego | Briqueterie | 16 | - | 3 | 14000 | " Tuiles=5000 Briques=2500 Hangar=1200 | 1988 | Ont besoin d'être formés par des techniciens de l'argile | |
| ABAHUJEMUGAMBI | Nyarusange | Kamusenzi | Agriculture Agriculture | 15 | 1 | | 11000 | " Vi vres=3000 30 ruches | 1988 | Des insectes détruisent les cultures | |
| COFAMU | Nyarusange | Kamusenzi | Couture | 6 | 2 | | 10000 | " Habits=40000 | 1988 | Ont besoin d'une maison | |
| IGAKOMU | Nyarusange | Kamusenzi | Commerce | - | 43 | | 50000 | " 2frigois= 180.000+ marchandises | 1987 | Manquement d'encadrement et formation pour mieux gérer | |
| TUZAMURANE | Gakomeye | Kamusenzi | Mavage | 23 | 1 | 1 | 8380 | | | | |
| COVAMU | Nyarusange | Kamusenzi | Vannerie | - | 23 | - | 67000 | " 50000 | 1974 | Ont besoin d'une parcelle pour une maison de commerce | |
| COVADUMU | Gatobotobo | | Briqueterie | 6 | | 3 | 10000 | " Tuiles=80000 | 1988 | Mauvaise gestion | |

Mouvement associatif pour les jeunes

| Nom de l'Association | Siège social | | Objet | Membres | | Avoir en FRW | Statuts | Autre patrimoine | Date de création | Observations, difficultés ou besoins |
|----------------------|--------------|-----------|-------------------------|---------|----|--------------|---------|---|------------------|--|
| | Cellule | Secteur | | H | F | | | | | |
| COMECEMU | Gakomeye | Kamusenyi | Menuiserie | 1 | 8 | 150000 | Oui | Matériel de menuiserie= 145000Fr planches= 60000F Maison= 500.000 F Matériel fabriqués 340.000 F | 1984 | Ont besoin d'un crédit pour raboteuse électrique |
| COCOUMU | Nyarusange | Kamusenyi | Couture | 1 | 1 | 50000 | Oui | Habits= 340.000 F Machines à coudre=45000 Maison= 120.000 | 1983 | - |
| ISEGI | Mpanda | Gitega | Agriculture | 5 | 15 | 78000 | " | Vivres=34000 Maison=400000 Moulin=380000 | 1985 | Mauvaise gestion |
| ABADATENGUHWA | Kirehe | Dusego | Agriculture Vannerie | - | - | 14000 | | Vivres=12300 | 1988 | Ont besoin de matériaux de base |
| ATACOMU | C-sharu | Kamuser | Couture | - | 6 | 10000 | | Habits=40000 Matériel= 24000 | 1988 | Ont besoin d'être formés et leur manque certaines machines |

| Nom de l'Association | Siège social | | Membres | | | | Avoir en Frw | Objet | Date de création | Observations |
|----------------------|--------------|------------|---------|---|-----|-----|--------------|-----------------------------------|------------------|--------------|
| | Cellule | Secteur | H | F | J.G | J.F | | | | |
| Umuryango | Mujyejuru | Mahembe | 7 | - | - | - | - | Autofinancement | 1986 | - |
| Tujyimbere | Mutobo | " | 5 | 5 | | | 4500 | Autofinancement | 1986 | - |
| ABASHYIRAHAMWE | Karenge | Muhororo | 18 | | | | 100.000 | Epargne et prêt aux membres | 1986 | |
| ABATERANINKUNGA | Rusororo | Nyagasozzi | 6 | 6 | | | 4500 | Autofinancement | 1986 | |
| ABATABARANA | Nyarubumbiro | Nyakabuye | 14 | | | | 26000 | Entraide et commerce des planches | 1987 | |
| ABASHYIRAHAMWE | Ndago | Nyakabuye | 9 | 1 | 3 | | 14500 | Entraide | 1988 | |
| ABAFASHANYA | Nyarubuye | Rugogwe | 15 | | | | 14000 | Entraide | 1986 | |
| DUTEGANYE | Kumyinya | Rugogwe | 50 | | | | 60000 | Epargne et commerce des planches | 1983 | |
| Umuryango | Kigurube | Rugogwe | 12 | 8 | | | 4500 | Epargne | 1987 | |
| Abikuje | Buha | Rutagara | 12 | | | | 2500 | Epargne | 1988 | |
| Twizamure | Nyanigina | Rutagara | 10 | | | | 4580 | Epargne | 1987 | |

Ce que l'on peut constater c'est que toutes ces associations coopératives ne sont pas encore agréées, certaines en ont fait la demande mais très peu.

Autre chose également c'est qu'elles sont très jeunes. La commune, dans son plan de développement devra prévoir comment faire une étude approfondie sur les groupements.

Pour terminer, signalons que c'est au Février 1988 qu'a vu le jour la Banque Populaire de Mukingi. Cette banque comptait à la fin de 1988 963 membres qui avaient épargné 8.403.485 frws. Elle avait aussi donné un crédit de 1.489.723 frs à 43 personnes.

III. APPAREIL ECONOMIQUE

3.1. Agriculture

Dans ce domaine, la Préfecture de Gitarama connaît un projet y relatif dénommé "P.A.G." (Projet Agricole de Gitarama) qui a été officiellement implanté le 24/07/1986 par le Président de la République à Kirengeri, Commune Mukingi. La commune bénéficie de ce projet puisque la vulgarisation formation dispensée aux agriculteurs-éleveurs se fait au niveau des chefs d'équipe, d'où création de colline pilote dans chaque secteur administratif.

3.1.1. Répartition de la population par superficie agricole utilisable et évolution de la population agricole active.

a) Répartition de la population par superficie agricole utilisable

57 % de la population ont moins d'un hectare, 28 % plus ou moins un hectare et 15 % ont plus d'1,20 à 2 hectares.

b) Répartition de la population agricole active

De 0 à 18 ans 42 %, de 18 à 50 ans 38 %, et de 50 à 80 ans 20 %.

3.1.2. Répartition des terres par vocation agricole

| Produits agricoles | Superficie (ha) | % d'occupation |
|------------------------|-----------------|----------------|
| 1. Bananes | 2.565,07 | 37,92 |
| 2. Légumineuses | 2.041,32 | 30,17 |
| 3. Céréales | 565,35 | 8,36 |
| 4. Plants à tubercules | 1.330,75 | 19,67 |
| 5. Légumes et fruits | 262,375 | 3,88 |
| Total | 6.764,865 | 100 |

3.1.3. Répartition suivant les cultures (vivrières, fruitières et potagères)

| Cultures | Superficies totales (ha) | Production moyenne en T/Ha | Production totales en Tonnes | % commercialisé |
|-----------------|--------------------------|----------------------------|------------------------------|-----------------|
| Bananes | 2565,07 | 14 | 35.910,98 | 70 |
| Haricots | 1801,77 | 0,82 | 1.478,132 | 15 |
| Pois | 25,925 | 0,54 | 13,912 | 10 |
| Soja | 211,225 | 0,64 | 136,09 | 5 |
| Arachides | - | - | - | - |
| Sorgho | 527,40 | 0,8 | 421,91 | 10 |
| Maïs | 37,95 | 1,1 | 41,745 | 30 |
| Patates | 799,01 | 6,58 | 5257,3 | 30 |
| Pommes de terre | 240,90 | 5,73 | 140,43 | 5 |
| Manioc | 297,90 | 11,26 | 3.355,80 | 50 |
| Colocases | 73,16 | 2,78 | 202,775 | 70 |
| Ignames | 20,25 | 11,5 | 232,875 | 60 |
| Total | 6.384,17 | - | 56.781,217 | |

Productions vivrières commercialisées

| Produits vivriers | Productions totales | % commercialisé | Production commercialisées | Prix moyen par tonne | Valeurs en milliers de francs |
|-------------------|---------------------|-----------------|----------------------------|----------------------|-------------------------------|
| Bananes | 35910,98 | 70 | 25137,686 | 14000 | 351927,604 |
| Haricots | 1478,132 | 15 | 221,72 | 45000 | 9977,4 |
| Pois | 13,912 | 10 | 1,4 | 60000 | 84 |
| Arachides | - | - | - | - | - |
| Soja | 136,09 | 5 | 6,8 | 60000 | 408 |
| Sorgho | 421,91 | 10 | 42,2 | 25000 | 1055 |
| Eulesine | - | - | - | - | - |
| Froment | - | - | - | - | - |
| Riz | - | - | - | - | - |
| Patates | 5257,3 | 30 | 1577,19 | 11000 | 17349,09 |
| P.de terre | 140,43 | 5 | 7,02 | 20000 | 140,4 |
| Manioc | 3355,8 | 50 | 1677,9 | 20000 | 33558 |
| Colocases | 202,775 | 70 | 141,94 | 10000 | 1419,4 |
| Ignames | 232,875 | 60 | 139,73 | 22000 | 3074,06 |
| Légumes | 312,778 | 50 | 156,39 | 30000 | 4691,70 |
| Fruits | 9276,49 | 80 | 7421,2 | 30000 | 222636 |
| Totaux | 56781,217 | | | | 646758,8 |

Cultures légumières

| Commune | Nombre de planteurs | Superficie moyenne en ares | Superficie totale en hectare | Production totale en tonnes |
|---------|---------------------|----------------------------|------------------------------|-----------------------------|
| MUKINGI | 5.605 | 0,25 | 13,975 | 312,778 |

Cultures fruitières

| Espèces fruitières | Plantation de l'année | Effectif fin année | Plants en production | Superficie en production | Production moyenne en T/Ha | Productions totales en tonnes |
|--------------------|-----------------------|--------------------|----------------------|--------------------------|----------------------------|-------------------------------|
| Ananas | - | 68.955 | 52.055 | 10,995 | 44,5 | 489,277 |
| Orangers | - | - | 25 | - | - | - |
| Citronniers | - | - | - | - | - | - |
| Mandariniers | - | - | - | - | - | - |
| Avocateurs | - | 40.910 | 26.188 | 161,6 | 45,625 | 7646,823 |
| Papayers | - | 23.633 | 22.180 | 11,09 | 43,99 | 487,95 |
| Manguiers | - | 3 | - | - | - | - |
| Pruniers du Japon | - | - | - | - | - | - |
| Goyaviers | - | 23.430 | 21.717 | 54,292 | 8,02 | 435,42 |
| Nefliers | - | - | - | - | - | - |
| Chermoliers | - | 6.964 | 1770 | 4,423 | 39,5 | 174,709 |
| Maracoudja | - | 14.012 | 5.254 | - | - | 42,311 |
| Divers | - | - | - | - | - | - |
| Total | | 177907 | 129164 | 248,4 | | 9276,49 |

3.1.4 Cultures industrielles (caféier)

| Culture | Nombre de planteurs | Superficie caféicole | Nbre tot. de caféiers | Production tot. en T. | Valeur millier | Revenu moyenne par planteur |
|---------|---------------------|----------------------|-----------------------|-----------------------|----------------|-----------------------------|
| Caféier | 5.475 | 235,39 ha | 454 392 | 52 | 6 500 | 1187,22 Frs |

N.B.: -Moyenne à 1'HA en Kg = 240

-Moyenne à 1'arbre (gr) = 125

- Moyenne par planteur (kg) = 9,5

3.1.5. Système de culture : assolement, jachère

Suite aux exploitations très réduites pour la majeure partie de la population, le système de jachère n'est pas pratiqué. Il en est de même du système d'assolement.

...../.....

3.1.6. Protection et conservation des sols

a) Reboisement

| Catégorie de boisement | Superficie début année | Plantation pdt l'année | Reboisement en HA | Superficie fin année |
|------------------------|------------------------|------------------------|-------------------|----------------------|
| Boisements domaniaux | 98 | - | - | 98 ha |
| Boisements communaux | 226,47 | - | - | 226,47 |
| Boisements routiers | 5,899 | - | - | 5,899 |
| Boisements individuels | 446,182 | - | - | 466,182 |
| Boisements collectifs | 38,1362 | - | - | 38,1362 |
| Divers | | | | |
| Totaux | 635,6922 | | | 835,6922 |

b) Lutte anti-érosive

| Champs de X° d'herbes fixatrices | Kms pi-quetés | Fossés + haies | Haies seules | Kms restaurés | Compostières créées | Fossés à fumiers | Réseau LAE au niveau communal | % superficie protégée |
|----------------------------------|---------------|----------------|--------------|---------------|---------------------|------------------|-------------------------------|-----------------------|
| 6,74 ha | 105,93 | 265,2 | 14,2 | 105,93 | 3026 | 825 | 1576,208 ha | 97% |

Grâce aux efforts déployés par la population dans ce domaine, la commune a eu une prime en récompense de 350.000 Frws.

3.2. Elevage

3.2.1. Pâturage et cultures fourragères

a) Pâturage

Il n'y a pas de pâturage libre dans la commune à cause de la rareté des terres.

b) Cultures fourragères

La superficie totale des cultures fourragères est estimée à 9,34 Ha dont 6,37 ha de Pennisetum et 2,836 ha de Trypsacum ainsi que 0,534 ha pour le Sétaria.

Les cultures fourragères sur des lignes anti-érosives se trouvent sur une longueur de 228,128 km. On remarque une diminution de la superficie du Sétaria car il a été remplacé par le Pennisetum.

...../.....

3.2.2. Chaptel

On dispose de 2261 bovins, 38 taureaux, 1653 génisses, 300 taurillons, 503 veaux mâles, 498 veaux femelles, 3305 têtes de caprins, 758 têtes d'ovins, 1941 têtes de porcins, 2938 têtes de léporidés, 3611 pour la volaille

3.2.3. Mode d'Elevage

La commune Mukingi pratique l'élevage en stabulation semi-permanente à cause de l'insuffisance du fourrage. Ce qui veut dire que les animaux vont dans le pâturage tout l'avant-midi et restent dans les étables tout l'après-midi.

Ceux qui pratiquent la stabulation semi-permanente s'élèvent à 55% car il s'agit surtout des agriculteurs-éleveurs de métier qui ne disposent pas de beaucoup de fourrages pour nourrir leurs bêtes dans les étables: ils font recours à leurs petites parcelles.

Seuls les commerçants et les salariés peuvent pratiquer la stabulation permanente car ils ont du fourrage. Ceux-ci peuvent s'évaluer à 45 %.

3.2.4. Infrastructures

a. Personnel

Le service vétérinaire compte 2 techniciens à la production animale et 3 A.I.V.

b. Bâtiments

Actuellement, le service vétérinaire possède un seul dispensaire véto situé à Gatara dans le secteur de Mahembe. Le Projet PAG préconise d'en construire un autre à Mwendo ainsi que le renouvellement de celui de Gatara car il est très vieux.

c. Matériel et équipement

Le service vétérinaire possède actuellement peu de matériel d'équipement. Nous attendons que les deux nouveaux dispensaires soient construits afin d'être ravitaillés par le Projet Agricole de Gitarama.

d. Zootechnique

Quant à la zootechnie, les agriculteurs-éleveurs essayent d'associer les graminées et les légumineuses pour l'alimentation de leurs bêtes. Le Projet PAG a diffusé les semences pour légumineuses (Desmodium, Calliandra et Sesbania) afin d'enrichir l'alimentation des animaux. Toutefois, le trypsacum et le pénissetum restent les plus cultivés comme graminés. Le Sétaria est en voie de disparition car sa production n'est pas très satisfaisante et ne dure pas très longtemps dans les champs.

..../....

3.2.5. Etat Sanitaire

Les éleveurs de la commune Mukingi font soigner leurs animaux surtout le gros bétail. Les maladies fréquentes dans cette région sont des verminoses; les protozooses, des maladies microbiennes puis des affections inflammatoires ainsi que des affections cutanées.

Certaines de ces maladies trouvent les médicaments au dispensaire alors que d'autres cas exigent l'éleveur lui-même à aller s'acheter le produit en pharmacie.

La vaccination antirabique se fait chaque année tandis que la vermifugation systématique est pratiquée trois fois par an.

3.2.6 Commercialisation des produits d'élevage

- Commerce de bétail : Il n'y a pas de commerce de bétail dans la commune Mukingi.
- Commerce de lait : Le lait se vend de 45 à 60 frs le litre.
- Commerce de viande : La viande se vend à 160 Frs le kilos pour le mélange de rotis et os; tandis que les rotis seuls se vendent à 180 Frs le kilos.

La commune compte actuellement quatre aires d'abattage à savoir: Byimana, Gafunzo, Rugogwe, Mpanda.

3.3. L'Apiculture

La commune Mukingi n'a pas encore réalisé beaucoup de progrès en ce qui concerne l'apiculture car elle ne possède que 190 ruches modernes ainsi que 1673 ruches traditionnelles. La commune Mukingi dispose de 384 apiculteurs.

3.4. La pisciculture

La commune a fait un effort pour développer la pisciculture. Cela se voit parce que ce ne sont plus seulement les membres des associations qui creusent un étang piscicole, mais aussi individuellement. Parmi les 35 étangs piscicoles qui existent dans la commune 17 sont de propriété individuelle.

Situation des étangs piscicoles dans la commune par secteur

| Secteur | Nombre | Superficie en ares |
|-----------------|--------|--------------------|
| Rugogwe | 6 | 49 |
| Rutagara | 3 | 23,65 |
| Kamusenyi | 3 | 15,85 |
| Nyakabuye | 1 | 2 |
| Muhororo | 4 | 21,17 |
| Gitega | 3 | 15 |
| Mahembe | 3 | 18,5 |
| Nyagasozi | 7 | 32,3 |
| Kinegeri+Dusego | 5 | 24 |

3.5 INDUSTRIES, MINES ET ARTISANAT

3.5.1. Industries et mines

Il n'ya pas d'industries et de mines dans la commune Mukingi.

3.5.2. Artisanat

Le type d'artisanat pratiqué dans la commune est le suivant :

a) La vannerie : elle est surtout pratiquée par des jeunes filles et par des femmes; elles vendent leurs produits au niveau local mais aussi à Kigali (Capitale de la République Rwandaise).

b) Briqueterie et la tuilerie : sont pratiquées par des gens et même par des adultes. La briqueterie et la tuilerie occupent un grand nombre de personnes dans la commune et leur procurent beaucoup d'argent. Leurs produits (briques et tuiles) sont vendus sur place. Une brique cuite se vend à 3 frws alors qu'une tuile cuite se vend à 5 frws. La briqueterie et la tuilerie ont été introduit par les missionnaires. Cependant il faudrait développer ce secteur pour qu'il évolue et puisse faire des produits plus finis en utilisant des méthodes plus modernes.

c) La menuiserie : Elle est pratiquée par le sexe masculin. Les menuisiers de la région font des portes, des fenêtres, des tables,... qui se vendent au niveau local. Elle occupe moins de personnes que la briqueterie et la tuilerie.

3.6. COMMERCE

Le commerce n'est pas très développé dans la commune; il n'y a même pas de grand marché dans la commune. Seuls deux petits centres de négoce se retrouvent dans la commune. Il s'agit du centre de négoce de Byimana en secteur Kamusenyi et du centre de négoce de Gafunzo en secteur Rutagara. Deux petits marchés ont lieu hebdomadairement sur ces centres, une fois à Byimana (tous les mercredi) et une fois à Gafunzo (tous les lundi). Ces marchés rapportent à la commune plus ou moins sept mille francs (7.000 Frs) par semaine, somme qui est très minime lorsqu'on la compare aux sommes recueillies hebdomadairement dans des grands marchés voisins tels que Ruhango ou Gitarama.

Cependant, on souhaiterait que celui de Byimana se développe et devienne même un centre de commerce. En effet, ce centre dessert la plupart des gens de toute la commune. Les secteurs dépendant directement de lui sont Muhororo, Gitega, Nyakabuye, Nyagasozi, Kamusenyi et Mahembe. On ne peut pas passer sous silence les autres hauts-lieux qui l'entourent: entre autre la paroisse de Byimana, le Groupe Scolaire Notre Dame de Lourdes, l'Ecole des Sciences de Byimana, le Noviciat St Joseph de Gakurazo et le Bureau Communal.

Les petits commerçants qu'on retrouve sur les deux centres de négoce (une vingtaine) y exercent un petit commerce de produits manufacturés. Il n'y a qu'un seul commerçant demi-grossiste pour la vente de la bière (Primus). Il n'y a pas d'hôtel moyen dans les susdits centres.

..../....

On espère qu'avec la mise en place des infrastructures administratives, on fera en sorte que le centre de négoce de Byimana pourra peut-être permettre au commerce sur le centre de se développer. En Commune Mukingi, il n'y a pas de commerçants importateurs ou exportateurs.

Le tableau ci-après donne un petit résumé sur le commerce

| Secteurs | Marchés | Commerçants avec magasins | Commerçants avec registre | Moulins à moteur |
|--------------|--------------|------------------------------|------------------------------|---------------------|
| 1. DUSEGO | - | - | - | 1 |
| 2. GITEGA | - | 1 | 1 | 1 |
| 3. KAMUSENYI | 1 | 17 | 12 | 3 |
| 4. KIMEGERI | - | - | - | - |
| 5. MAHEMBE | - | - | - | - |
| 6. MUHORORO | - | 2 | 2 | 2 |
| 7. NYAGASOZI | - | - | - | - |
| 8. NYAKABUYE | - | - | - | - |
| 9. RUGOGWE | 1 (en essai) | - | 1 | - |
| 10. RUTAGARA | 1 | 5 | 5 | 1 |
| Total | 3 | 25 | 21 | 10 |

3.7. VOIES DE COMMUNICATIONS

Les moyens de communications et de transport en commune Mukingi, sont le courrier, la correspondance orale ou écrite, les automobiles, les motocyclettes et les vélos.

Il n'y a pas de poste à Mukingi, la poste se trouve à Gitarana, c-à-d à 13 Kms du bureau communal. Deux fois par semaine un policier se rend au chef-lieu de préfecture pour y transmettre et chercher le courrier.

La paroisse Byimana permet également aux gens de se communiquer entre eux par intermédiaire de ce qu'on a appelé "Courrier mission" qui par le diocèse permet aux paroisses et à ses paroissiens de pouvoir se communiquer.

Concernant les routes, le tableau ci-dessous va nous renseigner sur la situation routière de la commune et les moyens de transports et communications :

| Secteur | Longueur des routes (km) | | Nombre de | | | | |
|---------|--------------------------|----------------------------------|-----------------------------|----------|-------|---------------------------------|------------------------------------|
| | Tracées au 31/12/1988 | Tracée au cours de l'année | Véhicule utili- taire | Voitures | Motos | Vélos et autres cycles | Véhicules off. de la commune |
| DUSEGO | 12,380 | - | - | - | - | 24 | |

| SECTEUR | Nongueur des routes (km) | | Nombre de | | | | |
|--------------|----------------------------|------------------------|---------------------------|----------|-------|---------------------------------|------------------------------------|
| | Tracées au: 31/12/1988: | Tracées au cours de | Véhicules utilitaires: | Voitures | Motos | Vélos et autres cycles | Véhicules off. de la commune |
| 2. GITEGA | 19,748 | - | - | 1 | - | 28 | |
| 3. KAMUSENYI | 26,379 | 1,170 | 8 | 7 | 6 | 50 | |
| 4. KIMEGERI | 13,500 | - | - | - | - | 22 | |
| 5. MAHEMBE | 6,62 | - | 1 | 1 | 1 | 26 | |
| 6. MUHORORO | 22,12 | 1,480 | 1 | 3 | 7 | 71 | |
| 7. NYAGASOZI | 37 | - | - | - | - | 45 | |
| 8. NYAKABUYE | 14 | 5 | - | - | - | 12 | |
| 9. RUGOGWE | 45 | 0,200 | - | - | 1 | 26 | |
| 10. RUTAGARA | 25 | - | - | - | 1 | 15 | |
| TOTAL | 221,747 | 7,85 | 10 | 12 | 17 | 319 | 2 |

Les routes relient les secteurs entre eux et avec les secteurs des communes voisines. De plus mise à part des routes nationales traversant la commune, à savoir la route Kigali-Butare-Akanyaru et la route Kirengeri-Buhanda, il faut dire que le trafic n'est pas important: les véhicules qui fréquentent les routes communales sont très réduits: la circulation y est presque locale.

Concernant l'état des routes, il faut signaler que la route Kigali-Butare est asphaltée et est entretenue par le Ministère des Travaux Publics et de l'Energie, il en va de même de la route Kirengeri-Buhanda mais qui n'est pas asphaltée. Quant aux routes communales, elles sont entretenues dans le cadre de l'Umuganda: le budget communal prévoit quelque somme pour l'entretien des ponts qui sont en général à l'état lamentable vu que les finances communales ne permettent pas plus.

Ces routes sont fréquentées toute la période de l'année mis à part que leur fréquentation devient difficile au cours des saisons des pluies. Le maillage de ces réseaux dans la commune fait que tous les coins de la commune sont accessibles à bord d'un véhicule.

Le seul secteur qui cause des problèmes est le secteur Kimegeri au relief montagneux et qui est d'accès difficile. Des ponts manquent à certaines routes pour pouvoir y accéder: la commune cherche un financement pour la mise en place de ces ponts.

...../.....

Concernant le réseau électrique, il faut signaler que la commune Mukingi est traversée par une ligne haute tension (Gatumba-Kigoma) sur une longueur d'environ 9 Kms. Ceci a permis d'électrifier les établissements d'enseignement secondaire (Byimana et Bukomero), le Noviciat des Frères Joséphites, le centre de santé Byimana, le bureau communal et le centre de négoce de Byimana. En dehors de ceux qui habitent le centre de Byimana, il n'y a presque pas de gens qui ont d'électricité dans leurs maisons.

Au cours de l'année 1988, le MINITRAPE a aussi commencé à électrifier les cellules Mpanda, Gatwa et Kibande en secteur de Gitega.

On ne trouve pas de rivière navigable dans la commune ni de lac ou d'aéroport.

On a recensé 2022 postes de radios récepteurs dans toute la commune à la fin de l'année 1988.

IV. EQUIPEMENT

4.1. Equipement administratif

On retrouve dans la commune un bâtiment abritant les services de la commune à savoir le bureau du bourgmestre, le secrétariat, deux bureaux pour les fonctionnaires-assistants du bourgmestre, la comptabilité, le recensement, l'inspection de secteur scolaire, un bureau pour la caissière communale, une chambre pour la Banque Populaire, le secrétariat de l'inspection scolaire, bureau de l'I.P.J..

On y trouve aussi une salle de réunion et des sanitaires. L'annexe du bureau communal abrite l'amigo communal, les latrines publiques, le C.C.D.F.P. Mukingi et 2 bureaux pour les techniciens agricoles et vétérinaires avec un magasin.

On retrouve aussi dans la commune plusieurs bâtiments communaux abritant le centre de santé de Byimana, les 2 CERAI, le tribunal de canton Mukingi, les différentes classes et ateliers scolaires, les écoles primaires, le centre vétérinaire, l'ancien bureau du C.C.D.F.P. à Kirengerí, l'ancien bureau communal et 3 bureaux de secteurs en construction.

Dans ces immeubles signalés on y trouve un matériel d'équipement variant avec les services. C'est ainsi qu'on y retrouve des chaises, des tables, des armoires, des coffre-forts, 4 machines à écrire, 1 machine à calculer, 6 fusils et des cartouches, 4 tempons, des cachets et des bancs.

4.2. Equipement culturels, du culte, sportifs et de recherche

La commune Mukingi ne dispose pas d'un centre culturel bien qu'elle désire en avoir. Seulement la paroisse de Byimana dispose d'un petit centre culturel à améliorer mais où l'on peut assister à plusieurs spectacles: projection des films, concerts, théâtres et conférences. Un petit bibliothèque s'y trouve également.

Concernant les lieux du culte, seuls les chrétiens catholiques possèdent une église à Byimana, une succursale de cette paroisse à Rwinyana (secteur Rugogwe), ainsi qu'une succursale de la paroisse Muyunzwe à Mwendo (secteur Rutagara)

...../.....

Pour les autres confessions, ils ne possèdent pratiquement pas de lieux aménagés pour le culte sinon quelques petites maisons disséminées ici et là dans la Commune: une pour les adventistes du 7ème jour à Rutagara, une à Rugogwe et à Buha pour l'E.P.R. et une à Gahengeri pour l'E.E.R.

La commune Mukingi possède 7 terrains de foot-ball. Des terrains de basket-ball(6) et de volley-ball(6) se trouvent dans la commune mais appartiennent aux établissements scolaires (Byimana et Bukomero).

La commune Mukingi, ne possède pas d'équipement pour la recherche. Néanmoins un petit centre météorologique se trouve à Bukomero au sein de de l'Ecole des Sciences Byimana.

Tableau de résumé

| SECTEUR | Tribunaux de canton | Postes radios | Terrains de sport | Salles de spectacle | Bibliothèques | Autres infrastr. socio-récréatives |
|-----------|---------------------|---------------|-------------------|---------------------|---------------|------------------------------------|
| Dusego | - | 225 | 2 | - | - | - |
| Gitega | - | 132 | 2 | - | - | - |
| Kamukenyi | - | 249 | 12 | 1 | 1 | - |
| Kimegeri | - | 68 | 1 | - | - | - |
| Mahembe | - | 140 | - | - | - | - |
| Muhororo | - | 175 | 3 | 1 | 1 | - |
| Nyagasozi | 1 | 230 | 2 | - | - | - |
| Nyakabuye | - | 409 | 1 | - | - | - |
| Rugogwe | - | 236 | 2 | - | - | - |
| Rutagara | - | 158 | 4 | - | - | - |
| Total | 1 | 2022 | 29 | 2 | 2 | - |

V. FINANCES COMMUNALES

Les recettes en matière pécuniaire proviennent de la location ou de la vente des objets du patrimoine de la commune, des impositions générales c-à-d : la contribution personnelle minimum, l'impôt sur le gros bétail, les vélos et les attestations d'usage délivrées par la commune; elles proviennent aussi des taxes communales, des recettes accidentelles et de recettes extraordinaires.

Les tableaux suivants montrent la situation financière au cours de l'exercice 1988.

...../.....

5.1. Situation des recettes réalisées en 1988

a) Recettes ordinaires

| Art. | S/art. | Litt. | Désignation des recettes | Prév. | Réal. | % |
|------|--------|-------|--|-----------|-----------|-------|
| | | | Avoir au 1 Janv.1988 | 1.032.790 | 1.032.790 | 100 |
| 10 | | | <u>Para 1. Patrimoine communal</u> | | | |
| | | | <u>Location des biens communaux</u> | | | |
| | 101 | | Location des maisons | 6.000 | 4.000 | 66,6 |
| | 103 | | Location petit véhicule | 50.000 | 6.000 | 12 |
| | | | Location camion | 200.000 | 343.000 | 71,5 |
| 20 | | | <u>Vente de produits communaux</u> | | | |
| | 201 | | Vente de produits agricoles | 15.000 | 6.500 | 43,3 |
| | 202 | | Vente de produits de reboisement | 100.000 | 188.300 | 188 |
| 30 | | | <u>Intérêt de fonds déposés</u> | | | |
| | 301 | | B.N.R. | - | - | |
| | 302 | | C.E.R. | 5.000 | - | |
| | 303 | | Banque Populaire | 25.000 | - | |
| | | | Total Para 1. | 421.000 | 563.800 | 134 |
| 40 | | | <u>Para 2. Impositions générales</u> | | | |
| | | | <u>Impositions de l'exercice envisagé</u> | | | |
| | 401 | | Contribution personnelle minimum | | | |
| | a | | C.P.M à 400 F 5300 imposés | 2.120.000 | 1.597.600 | 75 |
| | e | | Gros bétail à 250 F 4000 imposés | 1.000.000 | 740.000 | 74 |
| | d | | Vélocipèdes à 240 F 210 imposés | 50.000 | 47.880 | 95,5 |
| | 402 | | Contribution personnelle majorée | | | |
| | a | | C.P.M à 500 F 300 imposés | 150.000 | 150.000 | 100 |
| | c | | Gros bétail à 300 F 250 têtes | 75.000 | 15.600 | 21 |
| 50 | | | <u>Impositions de l'exercice antérieur</u> | | | |
| | 501 | | Contribution personnelle minimum | | | |
| | a | | C.P.M. à 500 F 80 imposés | 40.000 | 85.000 | 212,5 |
| | c | | Gros bétail à 300 F 100 têtes | 30.000 | 11.100 | 37 |
| 60 | | | <u>Droits de chancellerie</u> | | | |
| | 601 | | Attestation de bonne conduite, vie et moeurs | 17.500 | 11.100 | 63 |

| Art | S/art | Litt. | Désignation des recettes | Prév. | Réal. | % |
|-----|-------|-------|--|-----------|-----------|-------|
| | 602 | | Attestation d'identité complète | 17.500 | 13.700 | 78,2 |
| | 603 | | Attestation de naissance | 20.000 | 28.700 | 143,5 |
| | 604 | | Attestation de célibat | 25.000 | 25.950 | 103 |
| | 605 | | Attestation de mariage | 17.500 | 7.500 | 42,8 |
| | | | Total Para 2 | 3.562.500 | 2.734.630 | 76,7 |
| 70 | | | <u>Para 3: Taxes communales</u> | | | |
| | 701 | | <u>Taxes perçues occasionnellement</u> | | | |
| | | a | Cruches de bière | 17.000 | 14.250 | 83,6 |
| | | b | Abattage gros bétail | 187.500 | 139.500 | 74 |
| | | c | Abattage petit bétail | 8.000 | 3.800 | 47,5 |
| | | d | Emplacements divers | 450.000 | 483.950 | 107,5 |
| | 702 | | <u>Autres taxes communales perçues occasionnellement</u> | | | |
| | | a | Consommation d'eau | 60.000 | - | |
| | | c | Actes de notoriété | 8.000 | - | |
| | | d | Actes de mariage | 51.000 | 47.700 | 153,8 |
| | | e | Permis de résidence | 2.000 | 1.900 | 95 |
| | | f | Divers droits de chancellerie | 32.000 | 58.200 | 181,8 |
| | | g | Autres taxes occasionnelles | 161.929 | 165.879 | 102,4 |
| | 703 | | <u>Taxes perçues périodiquement</u> | | | |
| | | a | Gabaret | 712.000 | 495.100 | 69,5 |
| | | b | Restaurants | 19.500 | 19.500 | 100 |
| | | c | Petits magasins | 177.500 | 179.500 | 101,1 |
| | | d | Tailleurs | 12.000 | 11.000 | 91,6 |
| | | e | Exploitants sable et pierres | 100.000 | 73.400 | 73,4 |
| | | f | Boulangeries | 1.000 | - | |
| | | h | Moulins | 24.500 | 10.500 | 42,8 |
| | | i | Exploitants de briques | 172.000 | 128.500 | 74,7 |
| | | j | Menuisiers | 2.000 | 1.000 | 50 |
| | 704 | | <u>Taxes urbaines</u> | | | |
| | | a | Parcelles privées résidentielles | 14.000 | - | |
| | | b | Parcelles privées commerciales | 14.000 | 21.600 | 154 |
| | | | Permis du commerce ambulant | 15.000 | 14.000 | 93,3 |
| | | | Total para 3. | 2.240.929 | 1.869.279 | 83,4 |
| | | | .../.... | | | |

| Art | S/art. | Litt. | Désignation des recettes | Prév. | Réal. | % |
|-----|--------|-------|---|-----------|-----------|------|
| 80 | | | <u>PARA 4: Recettes accidentelles et diverses</u> | | | |
| | 801 | | Amende et retenues disciplinaires | 320.000 | 429.730 | 134 |
| | 802 | | Remboursements des déficits et de détournements | 305.015 | 325.465 | 106 |
| | 803 | | Remboursements divers | - | - | |
| | 804 | | Vente cartes d'umuganda | 4.450 | 4.450 | 100 |
| | 805 | | Subsides ordinaires de l'Etat | 526.540 | 318.918 | 60 |
| | 806 | | Vente carte d'identité | 65.000 | 64.250 | 98,8 |
| | 807 | | Recettes judiciaires | 80.000 | 122.815 | 153 |
| | 808 | | Recettes médicales | 160.000 | 169.800 | 106 |
| | | | Total Para 4 | 1.500.915 | 1.435.428 | 95,6 |
| | | | Total des recettes ordinaires | 8.718.134 | 7.635.927 | 87,5 |
| | | | <u>b) Recettes extraordinaires</u> | | | |
| | | | Solde positif de l'exercice antérieur | 488.741 | 488.741 | 100 |
| 90 | | | Vente de biens communaux | | | |
| | 903 | | Vente des véhicules usagés | 18800 | 18800 | 100 |
| 110 | | | Cotisations construction canton | 200.000 | 19.500 | 9,75 |
| 120 | | | Contrat avec P.A.G. | 400.000 | 485.979 | 121 |
| 130 | | | Prélèvement sur les recettes ordinaires de la commune | 600.000 | 547.000 | 91 |
| | | | Total des recettes extraordinaires | 1.707.541 | 1560020 | 91 |
| | | | <u>c) Recettes pour ordre</u> | | | |
| | | | M.R.N.D. exercice antérieur | 129.300 | 129.300 | 100 |
| | | | Primes aux membres de comités de cellule | 3.164.000 | | |
| | | | Recettes pour M.R.N.D. | 994.920 | 1.349.620 | 135 |
| | | | Salaire du Fonctionnaire Assistant | 81.144 | 162.288 | 200 |
| | | | F.D.C. pour exercices antérieurs | 323.782 | 323.782 | 100 |
| 140 | | | <u>C.S.R.</u> | | | |
| | 1401 | | Sécurité sociale pour les exercices en cours | 287.294 | 296.174 | 103 |
| | 1402 | | Sécurité sociale pour les exercices antérieurs | 15.781 | 12.661 | 80 |

| Art | S/art. | Litt. | Désignation des recettes | Prév. | Réal. | % |
|-----|--------|-------|--|----------|----------|-----|
| 150 | | | <u>T.P.</u> | | | |
| | 1501 | | Taxe professionnelle pour l'exercice en cours | 167.784 | 154.479 | 90 |
| | 1502 | | Taxe professionnelle pour les exercices antérieurs | 426.196 | 426.196 | 100 |
| | | | Lutte anti-érosive | 350.000 | - | |
| | | | Récompense des coopératives | - | 80000 | |
| | | | Total des recettes pour ordre | 5940201 | 6098500 | 102 |
| | | | Total général des recettes | 15877135 | 15294447 | 96 |
| | | | Écritures d'annulation | - | 437450 | |
| | | | Transferts de compte à compte | - | 13138282 | |
| | | | Total des comptes d'écritures | - | 13575732 | |
| | | | Total général des rettes | 15877135 | 28870179 | |

5.2. Situation des dépenses liquidées en 1988

a) Dépenses ordinaires

| Art | S/art. | Litt. | Désignation des dépenses | Prév. | Réal. | % |
|-----|--------|-------|---|---------|---------|------|
| 11 | | | Dépenses du personnel pour l'exercice en cours | | | |
| | 111 | a | Traitement du bourgmestre | 536445 | 536445 | 100 |
| | | b | Traitement du remplaçant | 16068 | 12480 | 77,6 |
| | 112 | a | Jetons de présence des conseillers | 766500 | 766500 | 100 |
| | | b | Jetons de présence des membres de la commission technique | 32500 | 9.100 | 28 |
| | 113 | | Traitement du secrétaire Comm. | 251.385 | 254385 | 101 |
| | 114 | | Traitement de receveur-compt. | 227206 | 227206 | 100 |
| | 115 | | Traitement des policiers comm. | 846909 | 848184 | 100 |
| | 116 | | Traitement de la caissière | 170504 | 139020 | 81,5 |
| | 117 | | Traitement des percepteurs des taxes communales | 118490 | 119765 | 101 |
| | 118 | | Agent de recensement | 196725 | 196725 | 100 |
| | 119 | | Encadreur de la jeunesse | 239325 | 239325 | 100 |
| | 121 | | Traitement du fontainier comm. | 121.440 | 121.440 | 100 |
| | 122 | | Traitement du chauffeur comm. | 177.820 | 177.820 | 100 |
| | 129 | | Traitement du dactylographe | 94.500 | 61.045 | 64,6 |
| | 130 | | Planton communal | 82.695 | 82.695 | 100 |

| Art | S/art | Litt. | Désignation des dépenses | Prév. | Réal. | % |
|-----|-------|-------|---|---------|---------|------|
| | 131 | | Indemnités de mission du personnel communal | 150.000 | 97.375 | 64,9 |
| 21 | | | Dépenses du personnel pour les exercices antérieurs | 282.410 | 419.213 | 148 |
| 31 | | | Autres dépenses d'administration | | | |
| | 311 | | Abonnement au Journal Officiel | 2.200 | - | |
| | 312 | | Matériel et fourniture de bureau | 250.000 | 426.818 | 170 |
| | 313 | | Frais de préparation des élections et installation du conseil communal. | 160.000 | - | |
| | 314 | | Frais de poste et de banque | 3.500 | - | |
| | 317 | | Equipements des policiers | 50.000 | 50.000 | 100 |
| | | | Total dépenses d'Administration | 4776622 | 4785541 | 100 |
| | | | PARA 2 : DEPENSES D'ORDRE ECONOMIQUE | | | |
| 41 | | | Travaux publics | | | |
| | 411 | a | Construction d'un abattoir | 40.000 | - | |
| | | b | Achat de matériel d'entretien routier | 16.000 | - | |
| | 412 | a | Dépenses en personnel pour l'entretien des bâtiments | 10.500 | 10.500 | 100 |
| | | b | Achat de matériel d'entretien des bâtiments communaux | 17.000 | 15.720 | 92,4 |
| | | c | Consommation électricité eau bâtiments communaux | 120.000 | 93.420 | 77,8 |
| | 413 | a | Salaires des ouvriers fontainiers | - | - | |
| | 414 | a | Dépenses en personnel pour l'entretien du réseau électrique | 10.000 | 500 | 5 |
| | | b | Achat de matériel d'entretien du réseau électrique | 25.000 | 25.125 | 100 |
| | 415 | b | Achat de matériel d'entretien de signalisation routière | 5.000 | 6.070 | 121 |
| | 416 | a | Entretien et réparation des véhicules communaux | 339.500 | 428.908 | 126 |
| | | b | Frais de consommation des véhicules communaux | 500.000 | 515.800 | 103 |
| | 417 | | Location véhicules tiers | 100.000 | 76.800 | 76,8 |
| | | | Total dépenses travaux publics | 1327000 | 1172843 | 88 |

| Art | S/Art | Litt. | Désignation des dépenses | Prév. | Réal. | % |
|-----|-------|-------|---|---------|---------|------|
| 51 | 516 | | <u>AGRICULTURE</u> Dépensés en personnel pour l'entretien de garde des dépulpeuses | 15.000 | - | |
| | | | Total dépenses d'Agri. | 15.000 | - | |
| 61 | 615 | a | <u>ELEVAGE</u> Dépenses en personnel pour l'entretien et à garde des dipping-tanks | 30.000 | 11.900 | 39,6 |
| | | | Total dépenses élevage | 30.000 | 11.900 | 39,6 |
| | | | <u>Para 3 : DEPENSES D'ORDRE SOCIAL</u> | | | |
| 81 | 811 | a | <u>ENSEIGNEMENT</u> Achat de matériel et de mobilier pour les écoles communales | 88.000 | 4.710 | 5 |
| | | b | Participation communale dans les frais d'enseignement d'enfants nécessaires | 20.000 | 5.000 | 25 |
| | 812 | | Veilleurs | 392.720 | 395.600 | 100 |
| 91 | | | <u>BIENFAISANCE PUBLIQUE</u> | 20.000 | 19.350 | 96,7 |
| 101 | | a | Organisation de fêtes et manifestations sportives | 200.000 | 126.079 | 63 |
| | | b | Soutien Flash F.C. | 50.000 | 50.000 | 100 |
| | | | Total des dépenses d'ordre social | 770.720 | 600.739 | 77,9 |
| | | | <u>PARA 4 : DEPENSES D'HYGIENE</u> | | | |
| 121 | 1211 | a | Entretien des W.C. publics Dépenses en personnel pour l'entretien de W.C. publics | 30.000 | - | |
| | | | Total dépenses d'hygiène | 30.000 | - | |
| | | | <u>PARA 5 : DEPENSES DE TRESORERIE</u> | | | |
| | | | <u>PARA 6 : AUTRES DEPENSES OBLIGATOIRES</u> | | | |
| 141 | 1411 | | F.D.C. pour l'exercice en cours | 629.020 | - | |
| | | | Total des autres dépenses obligatoires | 629.020 | - | |

| Art | S/Art | Litt. | Désignation des dépenses | Prév. | Réal. | % |
|-----|-------|-------|---|----------------|----------------|-------------|
| | | | PARA 6 : Dépenses accidentelles et diverses | | | |
| 161 | | | Autres dépenses | 300.000 | 303.554 | 101 |
| | | | Total dépenses acc. et diverses | 300.000 | 303.554 | 101 |
| 171 | | | Transfert en faveur du budget extraordinaire. | | | |
| | | | Total du transfert | 600.000 | 547000 | 91 |
| | | | Total des dépenses ordinaires | 8481562 | 7635927 | 90 |
| | | | b) DEPENSES EXTRAORDINAIRES | | | |
| 181 | 1811 | a | Acquisition de biens Création des champs d'herbes par P.A.G. | 400.000 | 494.980 | 123 |
| | | c | Acquisition de biens mobiliers | 100.000 | - | |
| 201 | | | <u>Constructions et grosses réparations</u> | | | |
| | 2011 | | Constructions | | | |
| | | a | Construction logement du Bourgmestre | 1100000 | 1070906 | 97 |
| | | b | Construction CERAI | 18.000 | 18.000 | 00 |
| | 2012 | | Grosses réparations | - | - | |
| | | | Total des dépenses extraord. | 1618000 | 1583886 | 97,8 |
| | | | c) DEPENSES POUR ORDRE | | | |
| | | | Primes aux membres de comités de cellule | 3164000 | 3164000 | 100 |
| | | | Dépenses pour M.R.N.D. | 994920 | 1421700 | 142 |
| | | | Salaire du Fonctionnaire-Assistant | 81.144 | 129.832 | 160 |
| | | | F.D.C. pour les exercices antérieurs | 323.782 | - | |
| | | | M.R.N.D. exercices antérieurs | - | 129300 | |
| 221 | 2211 | | C.S.R. Sécurité sociale pour l'exercice en cours | 287.294 | 157.029 | 54,6 |
| | 2212 | | Sécurité sociale pour les exercices antérieurs | 15.781 | - | |

| Art | S/Art | Litt. | Désignation des dépenses | Prév. | Réal. | % |
|--------------------------|-------|-------|---|----------|----------|-----|
| 231 | 3311 | | T.P. Taxe professionnelle pour l'exercice en cours | 167.704 | 24.656 | 14 |
| | 3312 | | Taxe professionnelle pour les exercices antérieurs | 426.196 | - | |
| | | | Lutte anti-érosive | 350.000 | - | |
| | | | Récopense des coopératives | - | 80.000 | |
| 241 | | | Autres dépenses pour ordre | | | |
| | | | M.R.N.D. exercice antérieur | 129.300 | - | |
| | | | Total des dépenses pour ordre | 5940201 | 5106517 | 85 |
| <u>COMPTE D'ECRITURE</u> | | | | | | |
| | | | Ecriture d'annulation | | 437.450 | |
| | | | Transfert de compte à compte | | 13138282 | |
| | | | Total compte d'écriture | | 13575732 | |
| | | | Total général des dépenses | 16039763 | 27902062 | 173 |

RECAPITULATION

Résultats de l'exercice 1988

| | Recettes | Dépenses |
|-------------------------|----------|----------|
| Chapitre ordinaire | 7635927 | 7635927 |
| Chapitre extraordinaire | 1560020 | 1583886 |
| Chapitre pour ordre | 6098500 | 5106517 |
| Comptes d'écritures | 13575732 | 27902062 |
| TOTAL | 28870179 | 27902062 |
| Avoir au 31/12/1988 | | 968.117 |
| Balance | 28870179 | 28870179 |

VI. PROJETS REALISES AU COURS DE L'ANNEE 1988

Projets réalisés et programmés

| Dénomination du projet | Localisation | Coût total estimé en frw | Participation de commune | Cotisations de la popul. | Umuganda et son évaluation | Aide ou prêt déjà accordé | Aide ou prêt à solliciter | Organisme sollicité | Observations |
|--------------------------------|--------------------|--------------------------|---|--------------------------|----------------------------|---------------------------|---------------------------|----------------------------------|------------------|
| Apiculture intensive | Secteur Nyagasozzi | 790.000 | Cession du terrain + 50.000 Frw | - | 50.000 | - | 692.000 | Thénanie Palatinat | Non commencé |
| Abattoir | Secteur Kamusenyi | 1.238.064 | Cession du terrain | - | 357.580 | - | 880.484 | MININTER | Non commencé |
| Centre nutritionnel | Byimana | 2.643.450 | Cession du terrain + 174.826 | - | 106.369 | - | 2.362.450 | A.D.R.I. | Non commencé |
| Elevage laitier | Mahembe | 1.172.450 | Cession du terrain | - | 84.000 | - | 1.088.450 | F.A.C. | Non commencé |
| Logement du Bourg. | Kamusenyi | 2.500.000 | Transport briques cuites, sable, moëllons et arbres | - | 57.000 | 1.500.000 | 1.000.000 | MININTER | Travaux en cours |
| Canton | Kamusenyi | | | 200.000 | | | | | Non commencé |
| Pont Ruhondo | Putagara-Kimegeri | 1.504.091 | 371.454 | - | 527.737 | 604900 | - | Mission Française de Coopération | Travaux en cours |
| Plan de développement communal | Route la commune | plus ou moins 700.000 | - | - | - | - | - | - | Non commencé |

C O N C L U S I O N

Comme on le sait déjà, la commune Mukingi ne dispose pas de marché ou d'un autre projet rentable capable d'augmenter les recettes communales. Le niveau de développement des gens qui habitent la commune n'est pas très élevé. Il faut certes se féliciter déjà de ce qu'on a pu réaliser au cours de l'année 1988; construction du C.C.D.F.P. Mukingi, construction du pont sur Nyagafunzo, lutte anti-érosive, paiement des arriérés du personnel communal, etc... mais le chemin est encore long, c'est pourquoi un plan de développement de la commune est imminent pour qu'il définisse les priorités de la commune, ce qui devra être fait à court, à moyen et à long terme et même oriente les recherches de financement.

Les prévisions budgétaires ne permettent pas de réaliser ce plan d'une façon rapide. Les autorités communales ont entrepris certaines démarches auprès de certaines institutions et même auprès du Projet Agricole de Gitarama et espèrent que ces démarches aboutiront à quelque chose. Une fois ce plan réalisé, la commune essaiera de le mettre en pratique.
