

KENETH ALLEN

1A
8P

Correspondance

30 Mai 1947

5-6-47
385/T.F.

C.M.S.Gahini

30.5.47.

Summary

Objet : Chapelles-Ecoles.

Monsieur l'Administrateur

J'ai l'honneur de vous envoyer ci-joint les croquis pour plusieurs parcelles de terrain dans les provinces de Kisaka, Mirenge, et Migongo.

- (1). J'ai marqué une autre parcelle de terrain sur la colline de ^{Matongo} ~~Matongo~~, tout près de l'autre que le chef a refusé. Tadayo, le s/c ~~R~~taneshwa et le chef Nyirangondo. ~~et ils~~ sont tous d'accord.
- (2). J'ai trouvé une autre parcelle de terrain sur la colline de Gatarama dans le Migongo; encore tout près de l'autre, qui était au milieu des cultures des indigènes. Celle-ci est à ~~pres~~ près 300 metres plus haut sur la colline.
- (3). Iremera, dans le Migongo j'ai marqué plus haut sur la colline que les cultures des indigènes. Le s/c était malade et il ne pouvait pas me rencontrer, mais il était tout d'accord de nous donner un terrain, aussi que le chef Mpiga.

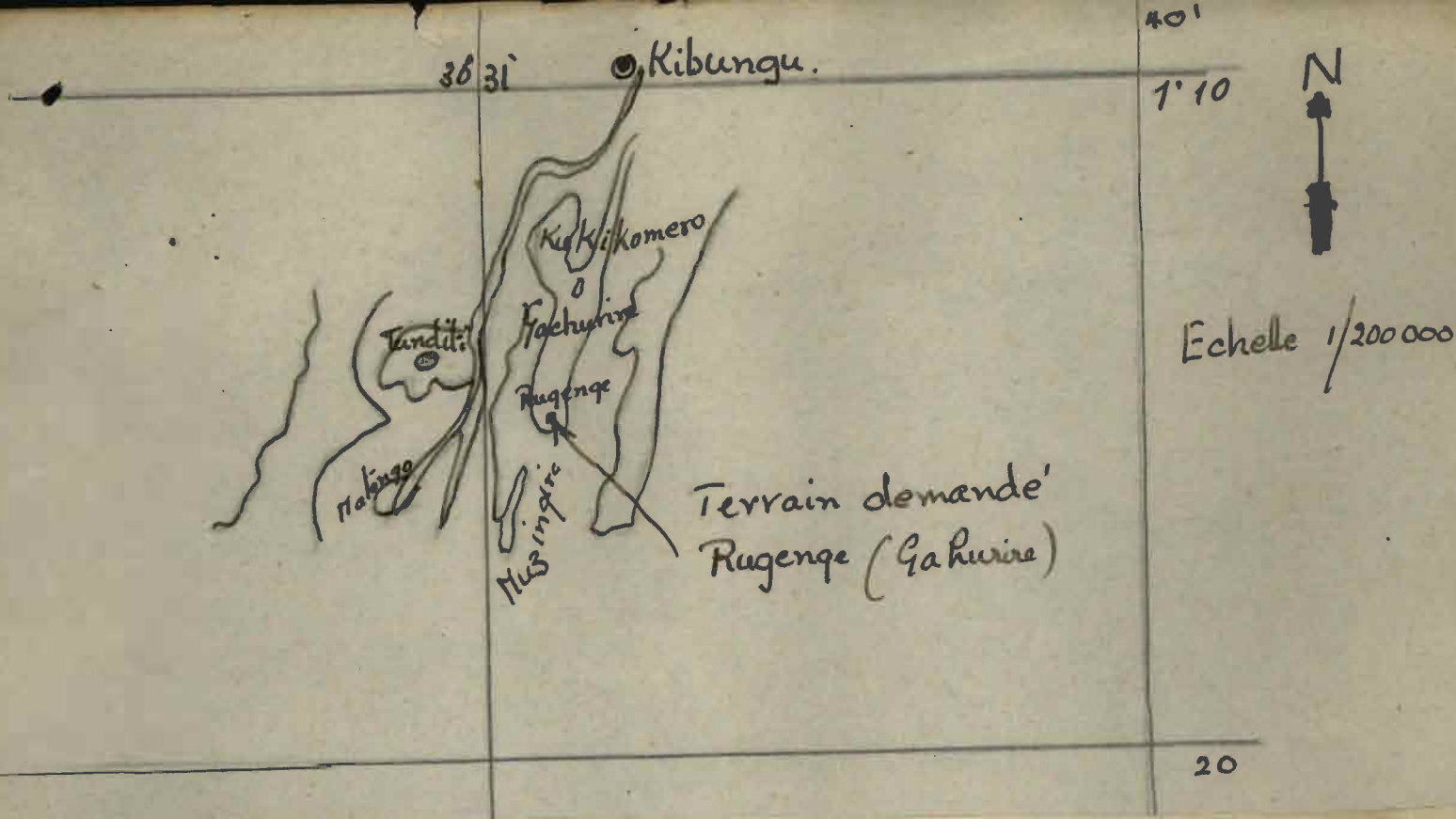
Je le trouve très difficile de dessiner les cartes, parce que nous n'avons pas encore reçu les nouvelles cartes; la nôtre est très vieille, et elle n'est pas correcte, elle manque beaucoup des collines; mais j'espère que vous pourriez les comprendre, ainsi bien pour trouver les endroits.

Veuillez agréer, Monsieur l'Administrateur, l'assurance de mes sentiments distingués

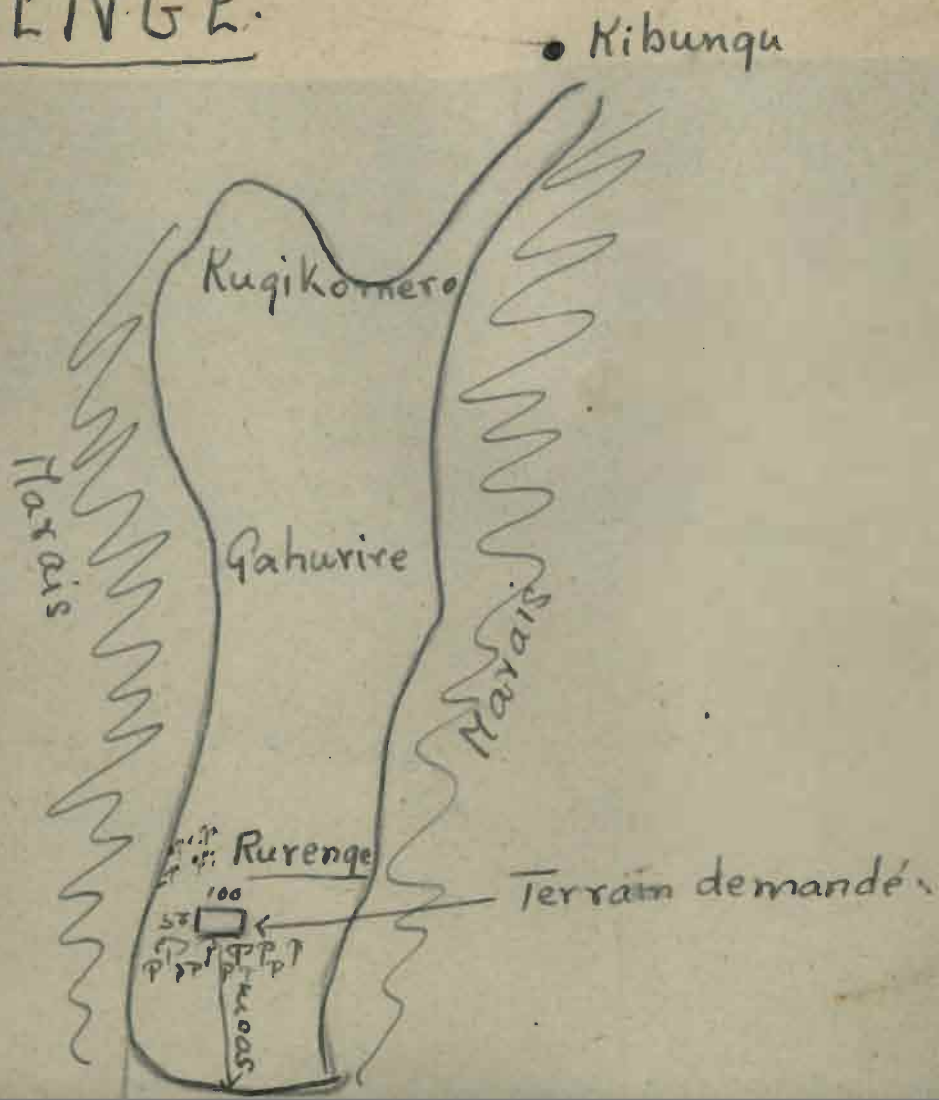
Kenneth Allen

à Gahini

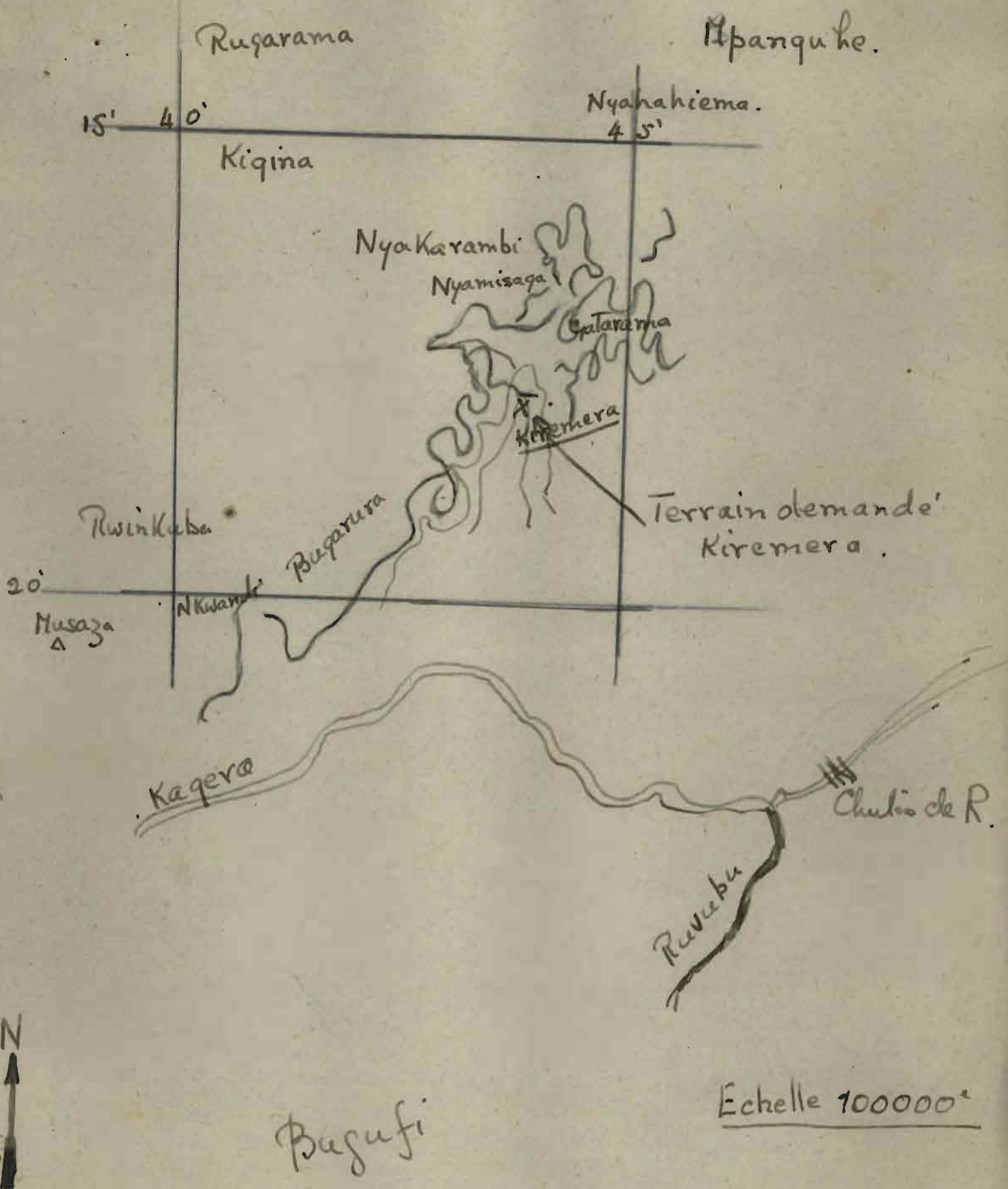
I demande à Lubago.



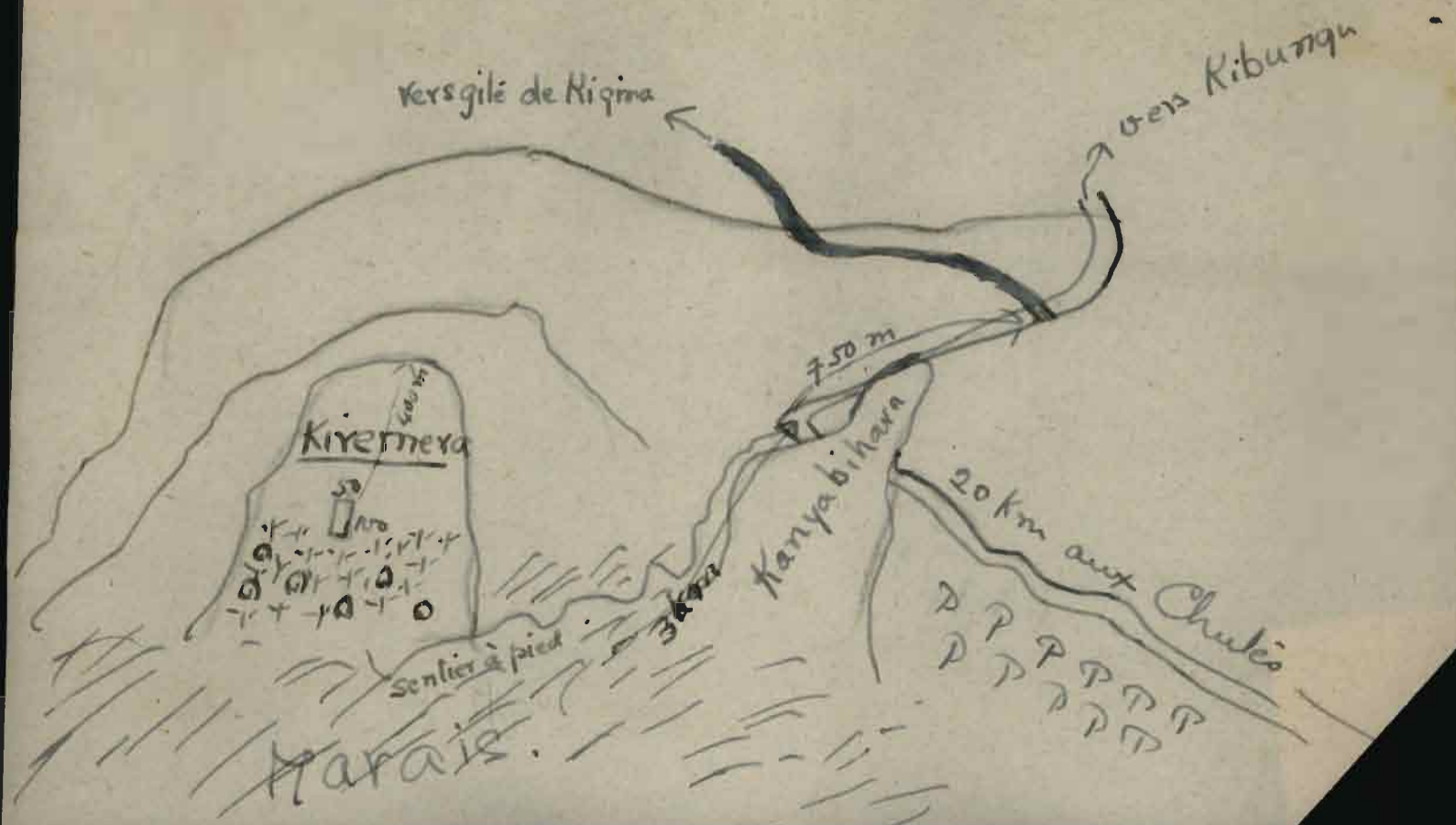
RUGENGE.



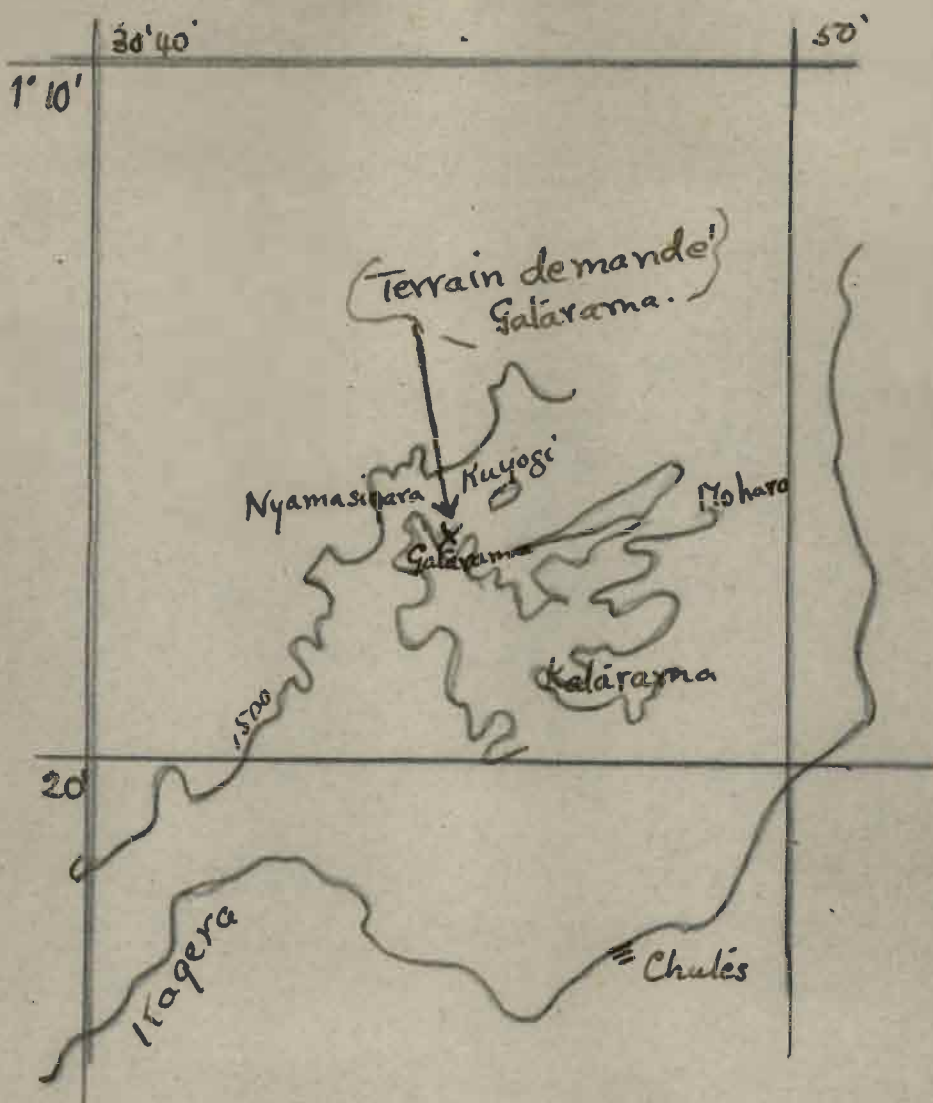
KIREMERA.



KIREMERA.



GATARAMA.



Echelle 1/200000

vers Kigina Gilé

Terrain demandé

à peu près 20 Kilomètres

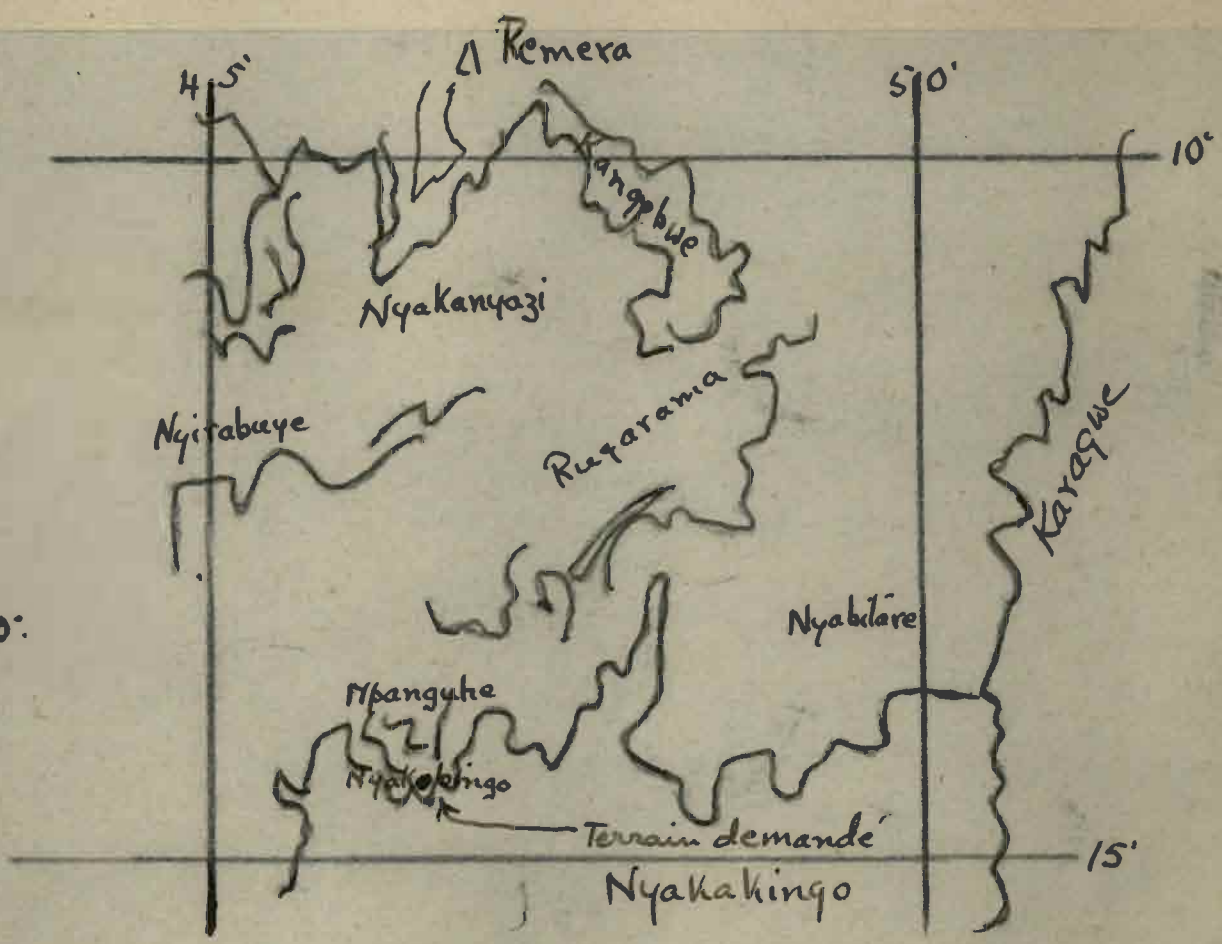
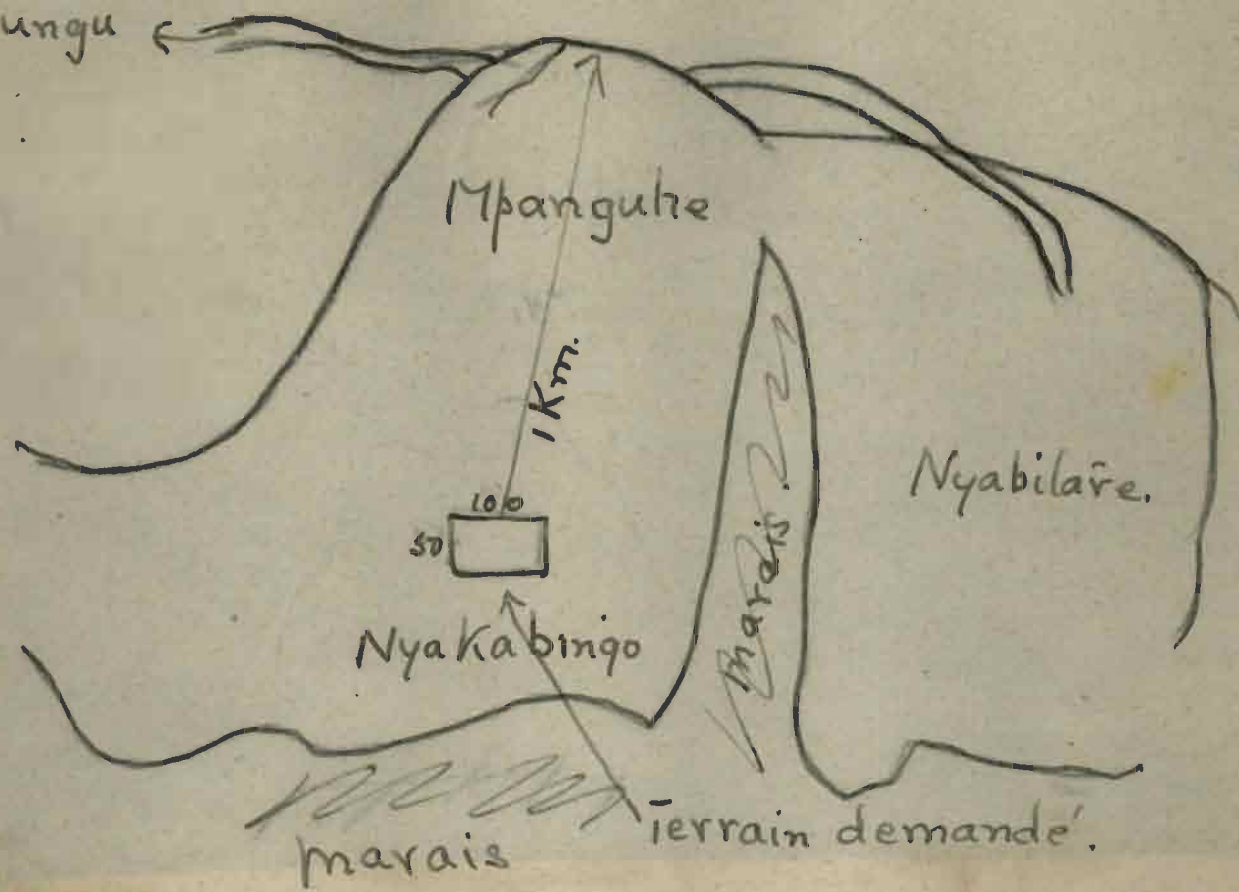
aux ~~fastes~~ Chutes de R.

Galarama

50
100
150
200
300
400
500
600
700
800
900
1000
1100
1200
1300
1400
1500
1600
1700
1800
1900
2000
2100
2200
2300
2400
2500
2600
2700
2800
2900
3000
3100
3200
3300
3400
3500
3600
3700
3800
3900
4000
4100
4200
4300
4400
4500
4600
4700
4800
4900
5000
5100
5200
5300
5400
5500
5600
5700
5800
5900
6000
6100
6200
6300
6400
6500
6600
6700
6800
6900
7000
7100
7200
7300
7400
7500
7600
7700
7800
7900
8000
8100
8200
8300
8400
8500
8600
8700
8800
8900
9000
9100
9200
9300
9400
9500
9600
9700
9800
9900
10000

NYAKABINGO.

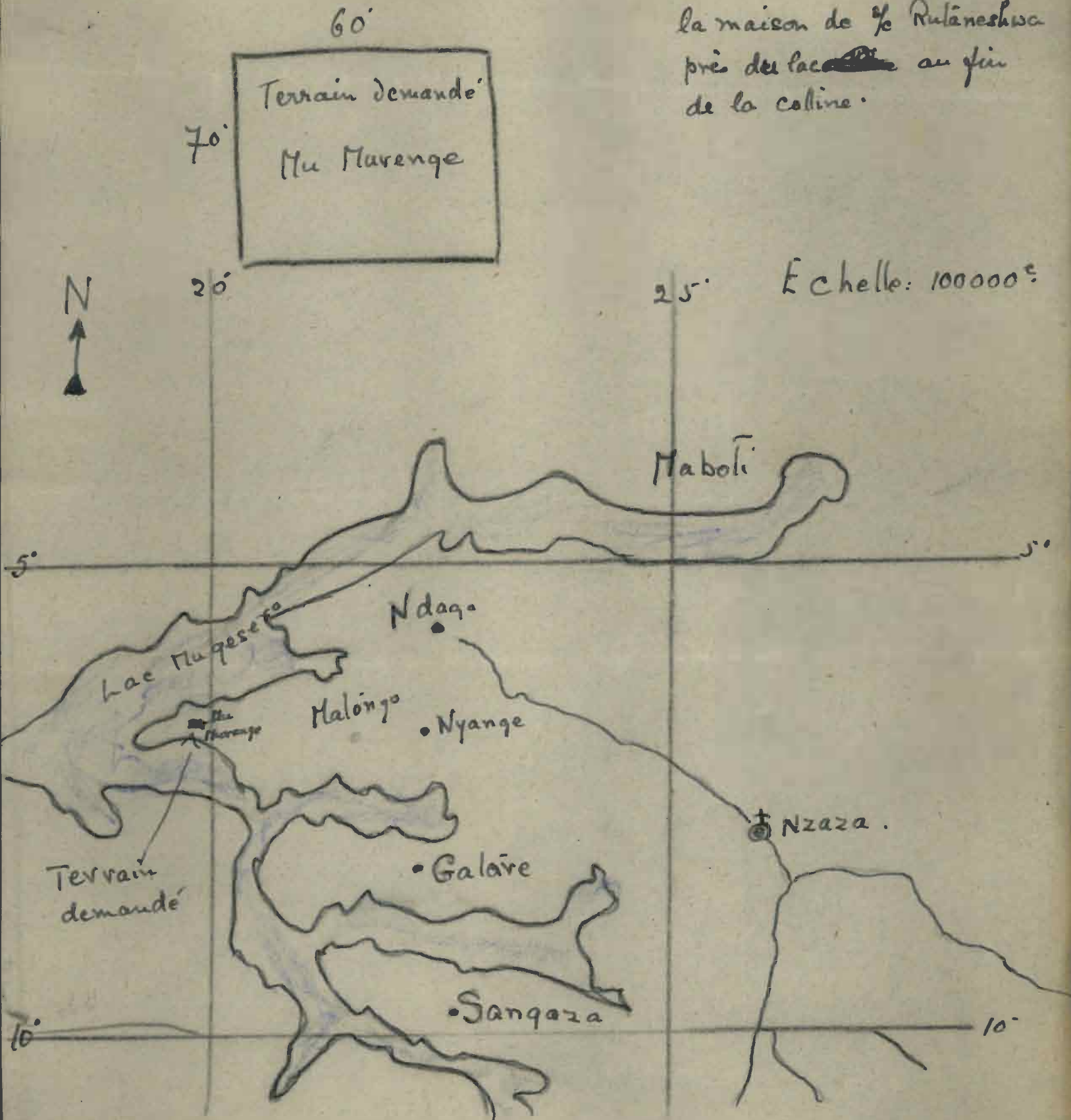
vers Kibungu ←



Echelle 100.000:

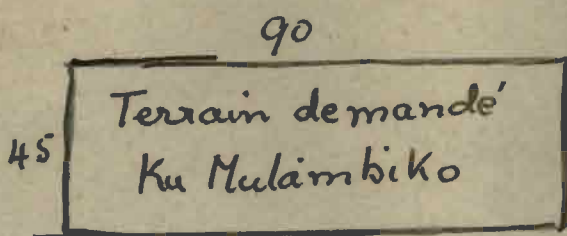
MATONGO.

à peu près 4 km. de
la maison de ^{le} Rutāneshwa
près des lac ~~de~~ au fin
de la colline.





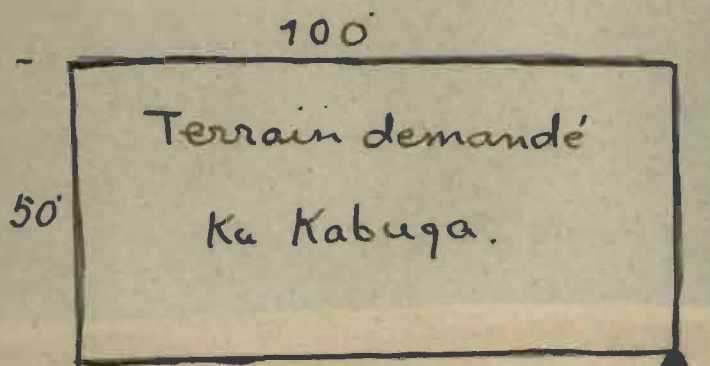
Rukoma.



vers Rubago
Giti Nshiri

à peu près 3 Kilomètres
de la gîte de Nshiri
sur la route vers
Rubago.

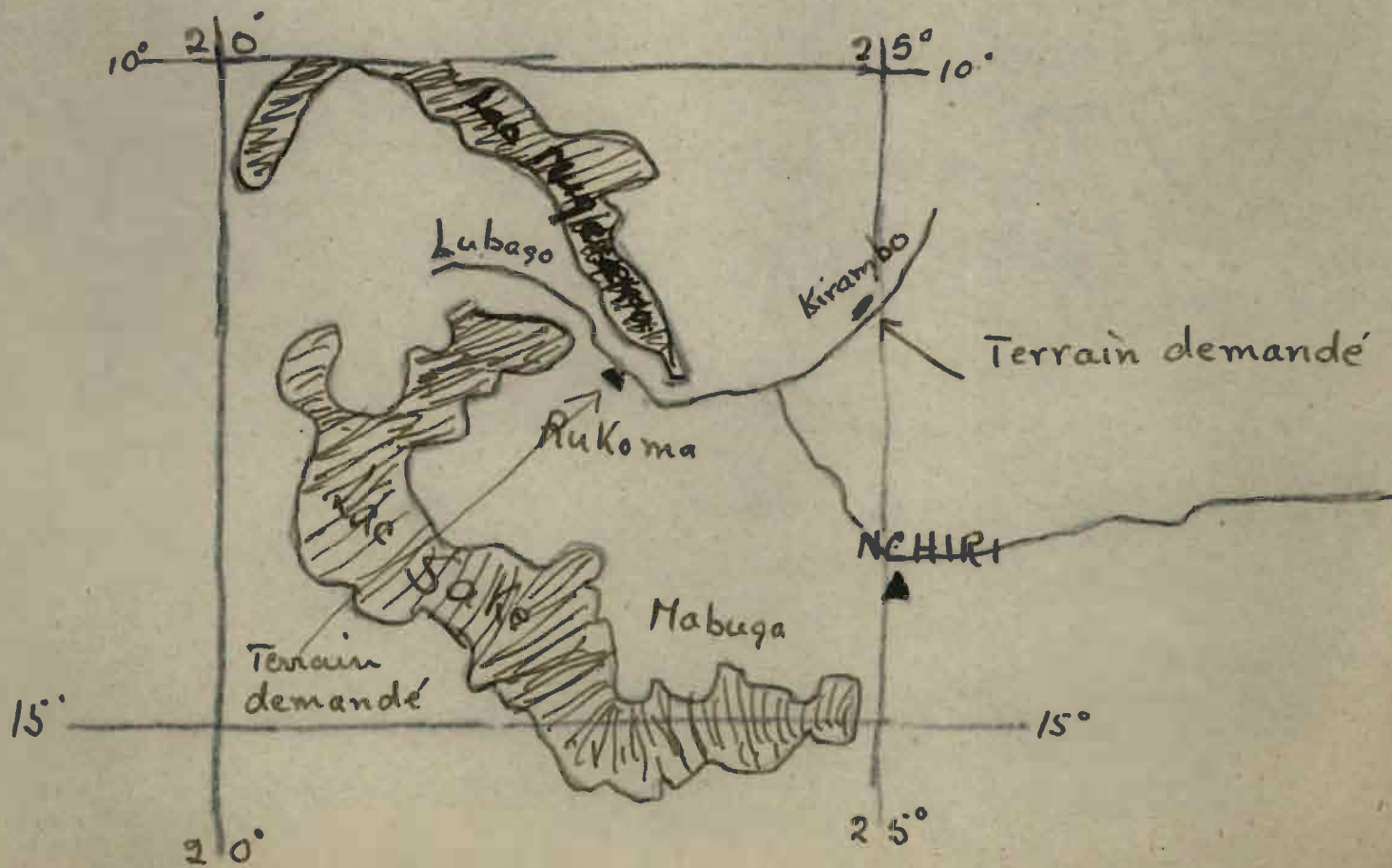
Kirambo.



L'arbre mvumu

vers Nzaza
Rubago.

à peu près 2 Kilomètres
de la jonction de la
route de Nzaza tourne
vers la gîte de Nshiri.
Il n'y a pas de la culture
pour 400 mètres sur
chaque côté.



Echelle 100 000°